

РЕШЕНИЕ
о размещении объектов № 104

с. Фролы, Фроловского с/п,
Пермского района, Пермского края

14.10.2022

Администрация Фроловского сельского поселения Пермского муниципального района разрешает Акционерному обществу «Газпром газораспределение Пермь» (ИНН 5902183841, ОГРН 1025900512670, почтовый адрес: 614000, г. Пермь, ул. Петропавловская, 43)

размещение объекта «газопровод давлением до 1,2 Мпа включительно, для размещения которого не требуется разрешение на строительство»

на землях, находящихся в муниципальной собственности Фроловского с/п
на срок 1 год с 14.10.2022 г. по 13.10.2023 г.

Местоположение: Пермский край, Пермский район, Фроловское с/п, д.Мартьяново, ул.Лучникова, 22

Приложение: схема предполагаемых к использованию земель или части земельного участка.

Глава администрации
сельского поселения

(подпись, печать)

С.Н. Чекменев



Схема предполагаемых к использованию земель или части земельного участка

Объект: Газопровод давлением до 1,2 МПа, для размещения которого не требуется разрешения на строительство

Местоположение: расположенных по адресу: Российская Федерация, Пермский край, м.р.п. Пермский, с.п. Фроловское, д. Мартыяново, ул. Лучникова, з/у 22

Площадь земель или части земельного участка, кв. м.: 2258

Категория земель: земли населенных пунктов









Вид разрешенного использования: -

- От точки н2 до точки н5 - земельный участок с кадастровым номером 59:32:3480001:1546
- От точки н5 до точки н7 - земельный участок с кадастровым номером 59:32:3480001:1551
- От точки н7 до точки н11 - земельный участок с кадастровым номером 59:32:3480001:4018
- От точки н11 до точки н12 - земельный участок с кадастровым номером 59:32:3480001:1554
- От точки н12 до точки н13 - земельный участок с кадастровым номером 59:32:3480001:4018
- От точки н13 до точки н14 - земельный участок с кадастровым номером 59:32:3480001:1561
- От точки н14 до точки н15 - земельный участок с кадастровым номером 59:32:3480001:1560
- От точки н15 до точки н16 - земельный участок с кадастровым номером 59:32:3480001:1557
- От точки н16 до точки н19 - земельный участок с кадастровым номером 59:32:3480001:1556
- От точки н19 до точки н2 - земельный участок с кадастровым номером 59:32:3480001:1560

Каталог координат, м

№ точки границы	X	Y
н1	510536.05	2239542.77
н2	510521.84	2239550.56
н3	510521.61	2239550.63
н4	510517.94	2239549.04
н5	510479.08	2239561.92
н6	510448.96	2239571.91
н7	510447.75	2239574.69
н8	510441.09	2239576.82
н9	510432.01	2239580.06
н10	510476.31	2239676.43
н11	510482.28	2239673.72
н12	510486.89	2239683.70
н13	510473.25	2239689.92
н14	510465.32	2239672.77
н15	510452.68	2239645.42
н16	510436.18	2239609.72
н17	510424.97	2239585.47
н18	510417.64	2239582.29
н19	510416.85	2239582.55
н20	510413.45	2239575.01
н21	510437.56	2239566.40
н22	510476.31	2239554.00
н23	510517.43	2239540.43
н24	510530.77	2239533.13

Условные обозначения:

-  - предполагаемый участок земель, на которых планируется размещение объекта
-  - границы и номер земельного участка, сведения о которых внесены в ЕГРН
-  - границы и номер объекта капитального строительства, сведения о которых внесены в ЕГРН
-  - граница кадастрового квартала
-  - зоны с особыми условиями использования территории, сведения о которых внесены в ЕГРН
-  - обозначение запрашиваемого земельного участка
-  - характеристическая точка границ земель или части земельного участка
-  - номер кадастрового квартала

С
↑

