

РЕШЕНИЕ
о размещении объектов № 116

24.11.2022

с. Фролы, Фроловского с/п,
Пермского района, Пермского края

Администрация Фроловского сельского поселения Пермского муниципального района разрешает Акционерному обществу «Газпром газораспределение Пермь» (ИНН 5902183841, ОГРН 1025900512670, почтовый адрес: 614000, г. Пермь, ул. Петропавловская, 43)

размещение объекта «газопровод давлением до 1,2 Мпа включительно, для размещения которого не требуется разрешение на строительство»

на землях, находящихся в муниципальной собственности Фроловского с/п

на срок 1 год с 24.11.2022 г. по 23.11.2023 г.

Местоположение: Пермский край, Пермский район, Фроловское с/п, с.Фролы, ул.Родниковая, д.4

Приложение: схема предполагаемых к использованию земель или части земельного участка.

Глава администрации
сельского поселения

(подпись, печать)



С.Н. Чекменев

Схема предполагаемых к использованию земель или части земельного участка

Объект: Газопровод давлением до 1,2 Мпа, для размещения которого не требуется разрешения на строительство

Местоположение: расположенных по адресу: Пермский край, Пермский р-н, Каталог координат, м
Фроловское с/п. с. Фролы,
ул. Родниковая, к дому 4

Площадь земель или части земельного участка, кв.м.: 282

Категория земель: земли населенных пунктов

Вид разрешенного использования: -

Описание границ смежных землепользователей:

От точки н1 до точки н2 - земельный участок с кадастровым номером 59:32:3430001:864

От точки н2 до точки н1 - земельный участок с кадастровым номером 59:32:3430001:859

№ точки границы	X	Y
н1	507862.27	2232683.10
н2	507864.86	2232678.83
н3	507865.53	2232679.19
н4	507870.76	2232671.63
н5	507877.25	2232670.72
н6	507910.84	2232691.00
н7	507908.26	2232695.28
н8	507876.19	2232675.92
н9	507873.62	2232676.27
н10	507867.01	2232685.83
н1	507862.27	2232683.10


Условные обозначения:



- предполагаемый участок земель, на которых планируется размещение объекта




- границы и номер земельного участка, сведения о которых внесены в ЕГРН



- границы и номер объекта капитального строительства, сведения о которых внесены в ЕГРН



- граница кадастрового квартала



- зоны с особыми условиями использования территории, сведения о которых внесены в ЕГРН

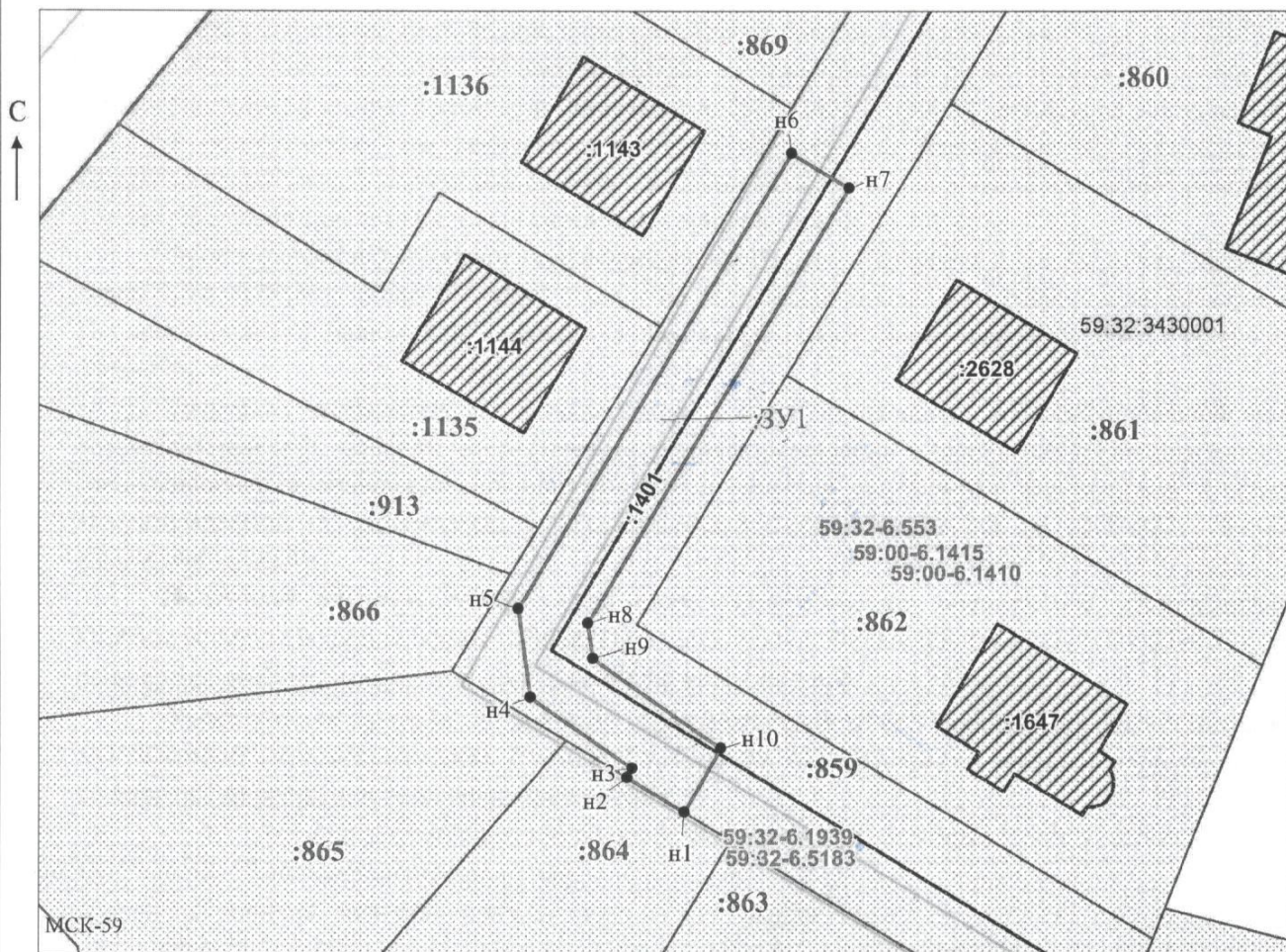


- обозначение запрашиваемого земельного участка



- характерная точка границ земель или части земельного участка

59:32:3430001 - номер кадастрового квартала



Масштаб 1:500

/ Горбунова А.П.

Заявитель:

МП

(подпись, расшифровка подписи)

(для юридических лиц

и индивидуальных предпринимателей)