

РЕШЕНИЕ

о размещении объектов № 123

с. Фролы, Фроловского с/п,
Пермского района, Пермского края

30.12.2021

Администрация Фроловского сельского поселения Пермского муниципального района разрешает Открытому Акционерному обществу «Межрегиональная распределительная сетевая компания Урала» (ИНН 6671163413, ОГРН 1056604000970, почтовый адрес: 614107, г. Пермь, ул. Камчатовская, д.26)

размещение объекта: «Строительство ВЛ 0,4кВ от РУ 0,4 кВ ТП-6788, установка оборудования учета э/э на опоре ВЛ 0,4 кВ для электроснабжения малоэтажной жилой застройки по адресу: Пермский край, Пермский район, Фроловское с/п, д.Плишки, ул.Полевая кадастровый номер земельного участка 59:32:3430001:1500 для размещения которого не требуется разрешение на строительство»

на землях, находящихся в муниципальной собственности Фроловского с/п,
на срок бессрочно.

Местоположение: Пермский край, Пермский район, Фроловское с/п, с.Фролы.

Приложение: схема предполагаемых к использованию земель или части земельного участка.

Глава администрации
сельского поселения



С.Н. Чекменев

Схема предполагаемого использования земель или части земельного участка

Объект:

«Строительство ВЛ 0,4 кВ от РУ 0,4 кВ ТП-6788, установка оборудования учета э/э на опоре ВЛ 0,4 кВ для электроснабжения малоэтажной жилой застройки по адресу: Пермский край, Пермский район, д. Плишки, ул. Полевая (кад. номер зем. участка 59:32:3430001:1500)»

Местоположение: Пермский край, Пермский район, д. Плишки, пер. Профессорский

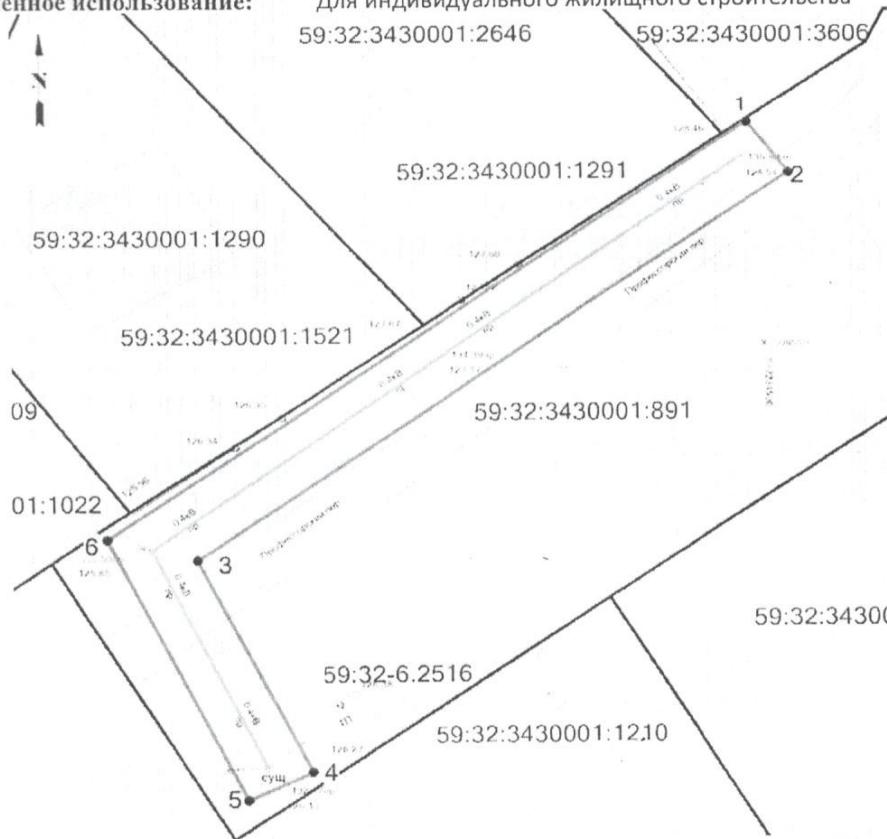
Площадь земель или части земельного участка: 371 кв.м.

Категория земель: земли населенных пунктов

Разрешенное использование: Для индивидуального жилищного строительства

59:32:3430001:2646





59:32:3430001:3606



М 1:500

Условные обозначения:

59:32:0390001:1649 - номера земельных участков по сведениям ГКН

-  - границы земельных участков
-  - границы испрашиваемого участка,
-  обозначение и номера поворотных точек
-  - проектируемая линия ВЛ 0,4 кВ

Ведомость координат (МСК-59)		
№ точки	Координаты, м	
	X	Y
1	508568,47	2234499,31
2	508564,41	2234502,23
3	508534,25	2234460,38
4	508517,68	2234468,32
5	508515,52	2234463,82
6	508535,86	2234454,07
1	508568,47	2234499,31

Описание смежных землепользователей:

1-1 59:32:3430001:891 Собственность: 59-59/014-59/001/201/2015-2048/1, 02.03.2015

Заявитель ОАО "МРСК УРАЛА"

Широких О.Л.

По доверенности ПЭ-028-2021 от 11.01.2021

Гачегова Н. В.

