

РЕШЕНИЕ

о размещении объектов № 19

с. Фролы, Фроловского с/п,
Пермского района, Пермского края

02.03.2022

Администрация Фроловского сельского поселения Пермского муниципального района разрешает Акционерному обществу «Газпром газораспределение Пермь» (ИНН 5902183841, ОГРН 1025900512670, почтовый адрес: 614000, г. Пермь, ул. Петропавловская, 43)

размещение объекта «газопровод давлением до 1,2 Мпа включительно, для размещения которого не требуется разрешение на строительство»

на землях, находящихся в муниципальной собственности Фроловского с/п

на срок 1 год с 02.03.2022 г. по 01.03.2023 г.

Местоположение: Пермский край, Пермский район, Фроловское с/п, д.Мартьяново, ул.Луговая, д.11

Приложение: схема предполагаемых к использованию земель или части земельного участка.

Глава администрации
сельского поселения



С.Н. Чекменев

ма предполагаемых к использованию земель или части земельного участка








вод давлением до 1,2 Мпа, для размещения которого не требуется разрешения на строительство расположенных по адресу: Пермский край, м.р-н Пермский, с.п. Фроловское, д. Мартыново, ул. Луговая, к. дому 11

1 части земельного участка, кв.м.: 3975

ЗЕМЛИ НАСЕЛЕННЫХ ПУНКТОВ

- использования:
- и н3 - земельный участок с кадастровым номером 59:32:0000000:12612
 - и н1 - земельный участок с кадастровым номером 59:32:0000000:13640
 - и н8 - земельный участок с кадастровым номером 59:32:0000000:12612
 - и н10 - земельный участок с кадастровым номером 59:32:5410001:81
 - и н13 - земельный участок с кадастровым номером 59:32:5410001:81
 - и н17 - земельный участок с кадастровым номером 59:32:5410001:95
 - и н18 - земельный участок с кадастровым номером 59:32:5410001:94
 - и н21 - земельный участок с кадастровым номером 59:32:5410001:81
 - и н23 - земельный участок с кадастровым номером 59:32:5410001:129
 - и н25 - земельный участок с кадастровым номером 59:32:5410001:126
 - и н28 - земельный участок с кадастровым номером 59:32:5410001:81
 - и н6 - земельный участок с кадастровым номером 59:32:5410001:116

Условные обозначения:

-  - предполагаемый участок земель, на которых планируется размещение объекта
-  - границы и номер земельного участка, сведения о которых внесены в ЕТРН
-  - границы и номер объекта капитального строительства, сведения о которых внесены в ЕТРН
-  - границы кадастрового квартала
-  - зоны с особыми условиями использования территории, сведения о которых внесены в ЕТРН
-  - обозначение запрашиваемого земельного участка
-  - характеристика точек границ земель или части земельного участка

59:32-6-553

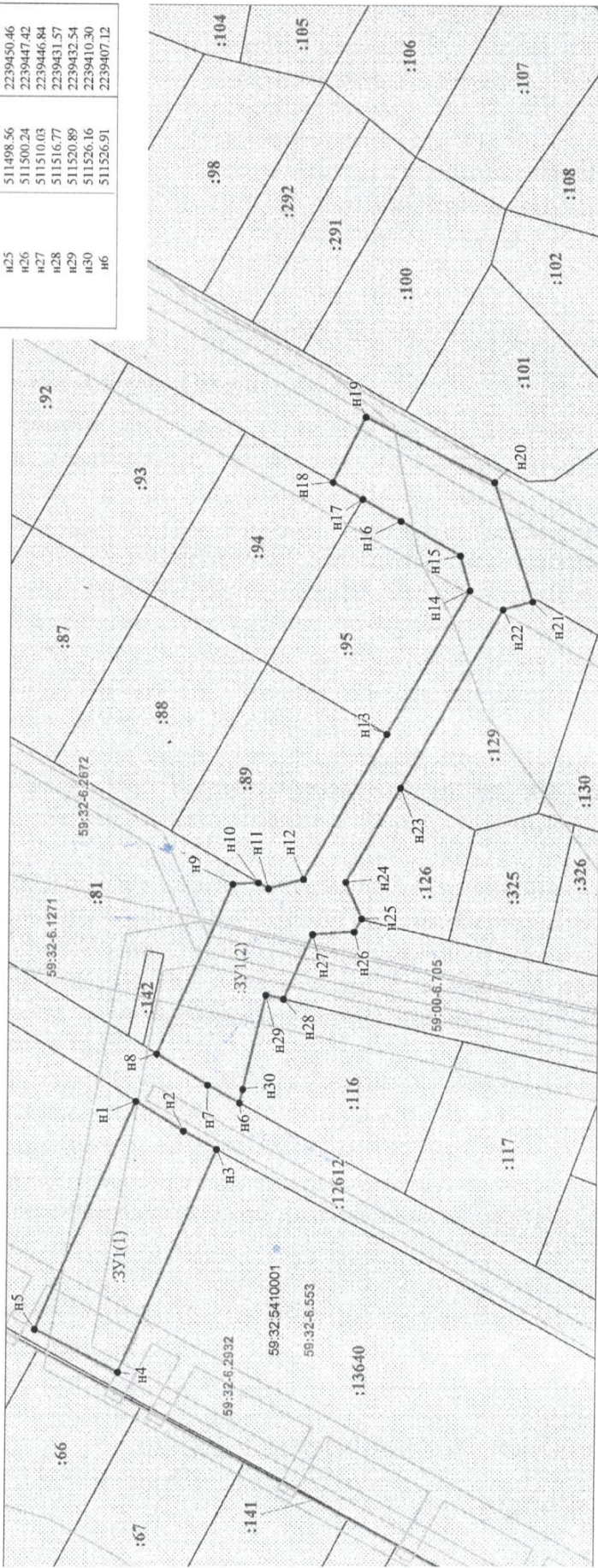
:ЗУ1

н1

59:32:5410001 - номер кадастрового квартала

Каталог координат, м

№ точки границы	X	Y
н1	511551.43	2239407.49
н2	511540.13	2239400.56
н3	511532.32	2239396.33
н4	511555.21	2239344.47
н5	511574.93	2239354.32
н11	511551.43	2239407.49
н6	511526.91	2239407.12
н7	511534.49	2239411.24
н8	511546.53	2239418.59
н9	511528.87	2239458.54
н10	511522.82	2239458.90
н11	511520.43	2239457.53
н12	511512.23	2239459.75
н13	511492.85	2239493.58
н14	511473.58	2239527.21
н15	511475.79	2239535.39
н16	511489.88	2239543.48
н17	511498.83	2239548.62
н18	511505.86	2239552.65
н19	511498.30	2239568.08
н20	511467.92	2239552.73
н21	511458.75	2239524.61
н22	511465.78	2239522.71
н23	511489.62	2239481.10
н24	511502.28	2239459.02
н25	511498.56	2239450.46
н26	511500.24	2239447.42
н27	511510.03	2239446.84
н28	511516.77	2239431.57
н29	511520.89	2239432.54
н30	511526.16	2239410.30
н6	511526.91	2239407.12



И.В. / Официальная подпись

(подпись, расшифровка подписи)

кнх лиц (принимателей)

Масштаб 1:1000