

РЕШЕНИЕ

о размещении объектов № 23

с. Фролы, Фроловского с/п,
Пермского района, Пермского края

10.03.2022

Администрация Фроловского сельского поселения Пермского муниципального района разрешает Акционерному обществу «Газпром газораспределение Пермь» (ИНН 5902183841, ОГРН 1025900512670, почтовый адрес: 614000, г. Пермь, ул. Петропавловская, 43)

размещение объекта «газопровод давлением до 1,2 Мпа включительно, для размещения которого не требуется разрешение на строительство»

на землях, находящихся в муниципальной собственности Фроловского с/п

на срок 1 год с 10.03.2022 г. по 09.03.2023 г.

Местоположение: Пермский край, Пермский район, Фроловское с/п, д.Большая Мось, ул.Тихвинская, д.22

Приложение: схема предполагаемых к использованию земель или части земельного участка.

Глава администрации
сельского поселения



С.Н. Чекменев

Схема предполагаемых к использованию земель или части земельного участка

Объект: Газопровод давлением до 1,2 Мпа, для размещения которого не требуется разрешения на строительство

Местоположение: расположенных по адресу: Пермский край, Пермский р-н, с.п. Фроловское, д. Большая Мось, ул. Тихвинская, к дому 22

Площадь земель или части земельного участка, кв.м.: 68

Категория земель: земли населенных пунктов

Вид разрешенного использования: -

Описание границ смежных землепользователей:

От точки н1 до точки н2 - земельный участок с кадастровым номером 59:32:5430001:939

От точки н2 до точки н3 - земельный участок с кадастровым номером 59:32:5430001:938

От точки н3 до точки н4 - земельный участок с кадастровым номером 59:32:5430001:183









От точки н4 до точки н7 - земельный участок с кадастровым номером 59:32:5430001:629

От точки н7 до точки н1 - земельный участок с кадастровым номером 59:32:5430001:183

Каталог координат, м

№ точки границы	X	Y
н1	509379.54	2237685.49
н2	509370.93	2237681.28
н3	509369.66	2237680.66
н4	509370.77	2237678.33
н5	509372.29	2237675.13
н6	509382.26	2237679.78
н7	509380.64	2237683.19
н1	509379.54	2237685.49

Условные обозначения:

-  - предполагаемый участок земель, на которых планируется размещение объекта
-  - границы и номер земельного участка, сведения о которых внесены в ЕГРН
-  - границы и номер объекта капитального строительства, сведения о которых внесены в ЕГРН
-  - граница кадастрового квартала
-  - зоны с особыми условиями использования территории, сведения о которых внесены в ЕГРН
-  - обозначение запрашиваемого земельного участка
-  - характеристическая точка границ земель или части земельного участка
-  - номер кадастрового квартала

