

РЕШЕНИЕ
о размещении объектов № 41

26.04.2022

с. Фролы, Фроловского с/п,
Пермского района, Пермского края

Администрация Фроловского сельского поселения Пермского муниципального района разрешает Акционерному обществу «Газпром газораспределение Пермь» (ИНН 5902183841, ОГРН 1025900512670, почтовый адрес: 614000, г. Пермь, ул. Петропавловская, 43)

размещение объекта «газопровод давлением до 1,2 Мпа включительно, для размещения которого не требуется разрешение на строительство»

на землях, находящихся в муниципальной собственности Фроловского с/п

на срок 1 год с 26.04.2022 г. по 25.04.2023 г.

Местоположение: Пермский край, Пермский район, Фроловское с/п, д.Мартьяново

Приложение: схема предполагаемых к использованию земель или части земельного участка.

Глава администрации
сельского поселения



С.Н. Чекменев

Схема предполагаемых к использованию земель или части земельного участка

Объект: Газопровод давлением до 1,2 Мпа, для размещения которого не требуется разрешения на строительство

Местоположение: расположенных по адресу: край Пермский, м.р-н Пермский,
с.п. Фроловское, д Мартъяново, к уч. с кад. 59:32:5410001:80

Каталог координат, м

Площадь земель или части земельного участка, кв.м.: 546

Категория земель: земли населенных пунктов

Вид разрешенного использования: -

Описание границ смежных землепользователей:

От точки н1 до точки н2 - земельный участок с кадастровым номером 59:32:0000000:12612

От точки н2 до точки н1 - земельный участок с кадастровым номером 59:32:0000000:13640

От точки н11 до точки н12 - земельный участок с кадастровым номером 59:32:0000000:12612

От точки н12 до точки н14 - земельный участок с кадастровым номером 59:32:5410001:81

От точки н14 до точки н11 - земельный участок с кадастровым номером 59:32:5410001:80


Условные обозначения:

59:32:5410001 - номер кадастрового квартала


:80 - границы и номер земельного участка, сведения о которых внесены в ЕГРН

:308 - границы и номер объекта капитального строительства, сведения о которых внесены в ЕГРН

— - граница кадастрового квартала



- предполагаемый участок земель, на которых планируется размещение объекта



59:00-6.286 - зоны с особыми условиями использования территории, сведения о которых внесены в ЕГРН

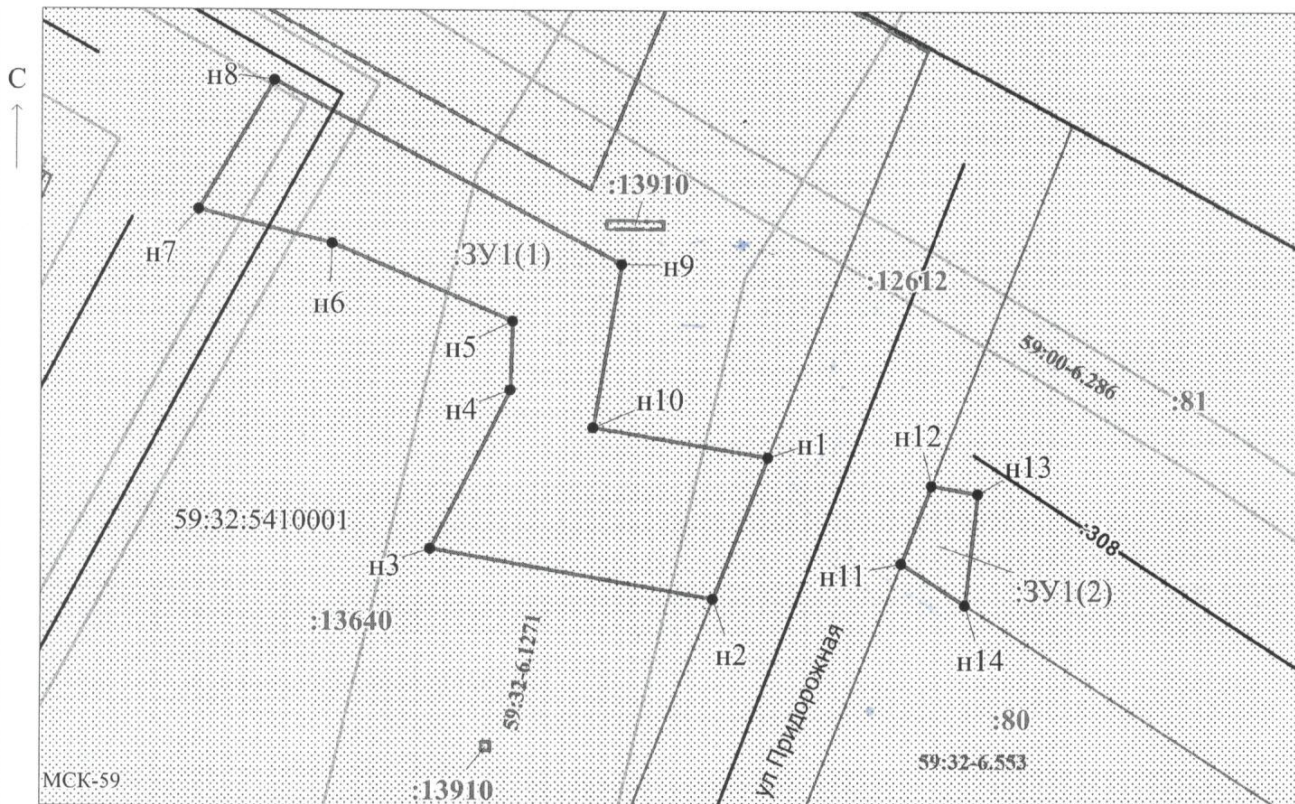
:ЗУ1

- обозначение запрашиваемого земельного участка

• н1

- характерная точка границ земель или части земельного участка

№ точки границы	X	Y
н1	511736.22	2239500.89
н2	511725.85	2239496.88
н3	511729.50	2239476.15
н4	511741.10	2239481.93
н5	511746.12	2239482.10
н6	511751.85	2239468.93
н7	511754.34	2239459.16
н8	511763.87	2239464.66
н9	511750.34	2239490.11
н10	511738.40	2239488.05
н1	511736.22	2239500.89
н11	511728.46	2239510.68
н12	511734.19	2239512.88
н13	511733.61	2239516.27
н14	511725.41	2239515.37
н11	511728.46	2239510.68



Масштаб 1:500

Заявитель: _____ / Егошина И.В.
МП (подпись, расшифровка подписи)

(для юридических лиц
и индивидуальных предпринимателей)