

**РЕШЕНИЕ**  
о размещении объектов № 82

с. Фролы, Фроловского с/п,  
Пермского района, Пермского края

14.09.2021

Администрация Фроловского сельского поселения Пермского муниципального района разрешает Открытому Акционерному обществу «Межрегиональная распределительная сетевая компания Урала» (ИНН 6671163413, ОГРН 1056604000970, почтовый адрес: 614107, г. Пермь, ул. Камчатовская, д.26)

размещение объекта «Строительство участка ВЛ 0,4 от ближайшей опоры существующей ВЛ 0,4 кВ от ТП-6730, установка оборудования учета э/э на опоре ВЛ 0,4 кВ для электроснабжения индивидуального жилого дома по адресу: Пермский край, Пермский район, Фроловское с/п, д.Мартьяново кадастровый номер земельного участка 59:32:3470001:601 для размещения которого не требуется разрешение на строительство»

на землях, находящихся в муниципальной собственности Фроловского с/п,  
на срок бессрочно.

Местоположение: Пермский край, Пермский район, Фроловское с/п, д.Мартьяново, ул.Хрустальная.

Приложение: схема предполагаемых к использованию земель или части земельного участка.

Глава администрации  
сельского поселения



С.Н. Чекменев

**Схема предполагаемого использования земель или части земельного участка**

**Объект:** «Строительство участка ВЛ 0,4 кВ от ближайшей опоры существующей ВЛ 0,4 кВ от ТП-6730, установка оборудования учета э/э на опоре ВЛ 0,4 кВ, для электроснабжения индивидуального жилого дома по адресу: Пермский край, Пермский район, Фроловское с/п, д. Мартьяново (кад. номер зем. участка 59:32:3470001:601)»

**Местоположение:** Пермский край, Пермский район, Фроловское с/п, д. Мартьяново, ул. Хрустальная

**Площадь земель или части земельного участка:** 18 кв.м.




**Категория земель:** земли населенных пунктов

**Разрешенное использование:** размещение объектов инженерного оборудования электроснабжения



Ведомость координат (МСК-59)		
№ точки	Координаты, м	
	X	Y
1	511125,60	2238629,11
2	511127,70	2238632,32
3	511123,75	2238635,42
4	511122,02	2238632,71
1	511125,60	2238629,11

**Условные обозначения:**

- 59:32:3470001:601 - номера земельных участков по сведениям ГКН
-  границы земельных участков
-  границы испрашиваемого участка,
-  обозначение и номера поворотных точек
-  - проектируемая линия ВЛ 0,4 кВ
- 59:32:3470001 - кадастровый квартал номер
-  - границы кадастрового квартала

**Описание смежных землепользователей:**

- 1 - 4 59:32:3470001:332, Собственность, № 59:32:3470001:332-59/014/2017-2 от 29.06.2017
- 4 - 1 59:32:3470001:86, Собственность, № 59:32:3470001:86-59/014/2018-2 от 11.01.2018

Заявитель ОАО "МРСК УРАЛА"



Широких О.Л.

По доверенности ПЭ-028-2021 от 11.01.2021

Гачегова Н. В.