

РЕШЕНИЕ

о размещении объектов № 93

с. Фролы, Фроловского с/п,
Пермского района, Пермского края

11.10.2021

Администрация Фроловского сельского поселения Пермского муниципального района разрешает Акционерному обществу «Газпром газораспределение Пермь» (ИНН 5902183841, ОГРН 1025900512670, почтовый адрес: 614000, г. Пермь, ул. Петропавловская, 43)

размещение объекта «газопровод давлением до 0,6 Мпа включительно, для размещения которого не требуется разрешение на строительство»

на землях, находящихся в муниципальной собственности Фроловского с/п

на срок 1 год с 11.10.2021 г. по 10.10.2022 г.

Местоположение: Пермский край, Пермский район, Фроловское с/п, д.Никулино, ул.Дорожная, д.20

Приложение: схема предполагаемых к использованию земель или части земельного участка.

Глава администрации
сельского поселения



С.Н. Чекменев

Схема предполагаемых к использованию земель или части земельного участка

Объект: Газопровод давлением до 1,2 Мпа, для размещения которого не требуется разрешения на строительство

Местоположение: расположенных по адресу: Пермский край, м.р-н Пермский, с/п Фроловское, д. Никулино, ул. Дорожная, к дому 20

Площадь земель или части земельного участка, кв.м.: 360









Категория земель: земли населенных пунктов

Вид разрешенного использования: -

Описание границ смежных землепользователей:

- От точки н1 до точки н2 - земельный участок с кадастровым номером 59:32:3660004:450
- От точки н2 до точки н8 - земельный участок с кадастровым номером 59:32:0000000:13485
- От точки н8 до точки н9 - земельный участок с кадастровым номером 59:32:0000000:13440
- От точки н9 до точки н11 - земли общего пользования
- От точки н11 до точки н15 - земельный участок с кадастровым номером 59:32:0000000:13485
- От точки н15 до точки н18 - земли общего пользования
- От точки н19 до точки н19 - земли общего пользования

Условные обозначения:

-  - предполагаемый участок земель, на которых планируется размещение объекта
-  - границы и номер земельного участка, сведения о которых внесены в ЕГРН
-  - границы и номер объекта капитального строительства, сведения о которых внесены в ЕГРН
-  - граница кадастрового квартала
-  - зоны с особыми условиями использования территории, сведения о которых внесены в ЕГРН
-  - обозначение запрашиваемого земельного участка
-  - характеристическая точка границ земель или части земельного участка
-  - номер кадастрового квартала

Каталог координат, м

№ точки границы	X	Y
н1	507583.83	2258343.02
н2	507580.89	2258340.32
н3	507577.02	2258344.30
н4	507574.78	2258342.22
н5	507572.06	2258345.16
н6	507620.11	2258389.77
н7	507627.58	2258397.88
н8	507629.03	2258401.24
н9	507630.54	2258404.73
н10	507633.81	2258403.22
н11	507634.12	2258402.93
н12	507630.98	2258395.66
н13	507622.95	2258386.95
н14	507579.95	2258347.02
н1	507583.83	2258343.02
н15	507573.99	2258346.29
н16	507574.67	2258345.56
н17	507573.95	2258344.88
н18	507573.26	2258345.61
н15	507573.99	2258346.29
н19	507594.21	2258365.58
н20	507594.88	2258364.83
н21	507594.13	2258364.17
н22	507593.47	2258364.91
н19	507594.21	2258365.58

