

**АДМИНИСТРАЦИЯ
ПЕРМСКОГО МУНИЦИПАЛЬНОГО РАЙОНА**

ПОСТАНОВЛЕНИЕ

07.10.2019

№ 655

О внесении изменений в проект межевания территории кадастрового квартала 59:32:1820001 д. Жебреи Фроловского сельского поселения Пермского муниципального района Пермского края, утвержденный постановлением администрации Пермского муниципального района от 07.06.2019 № 328

В соответствии с п. 20 ч. 1, ч. 4 ст. 14, ст. 28 Федерального закона от 06.10.2003 № 131-ФЗ «Об общих принципах организации местного самоуправления в Российской Федерации», ч. 12 ст. 43, ч. 13 ст. 46 Градостроительного кодекса Российской Федерации, ст. 51-6 Устава муниципального образования «Пермский муниципальный район», постановлением администрации Фроловского сельского поселения от 14.03.2019 № 112 «Об утверждении состава и регламента работы согласительной комиссии при выполнении комплексных кадастровых работ на территории Фроловского сельского поселения Пермского муниципального района», протоколом заседания согласительной комиссии по вопросу согласования местоположения границ земельных участков, расположенных в границах кадастрового квартала с учетным номером: 59:32:1820001 от 16.08.2019 года № 1, администрация Пермского муниципального района **ПОСТАНОВЛЯЕТ:**

1. Внести изменения в проект межевания территории кадастрового квартала 59:32:1820001 д. Жебреи Фроловского сельского поселения Пермского муниципального района Пермского края, утвержденный постановлением администрации Пермского муниципального района от 07.06.2019 № 328, подготовленный Филиалом ФГБУ «ФКП Росреестра» по Пермскому краю, изложив проект межевания в новой редакции согласно приложению к настоящему постановлению.

2. Управлению архитектуры и градостроительства администрации Пермского муниципального района в течение 7 дней со дня принятия настоящего постановления направить проект межевания территории главе Фроловского сельского поселения.

3. Настоящее постановление опубликовать в муниципальной газете «Нива» и разместить на официальном сайте Пермского муниципального района www.permraion.ru.

4. Настоящее постановление вступает в силу со дня его официального опубликования.

5. Проект межевания территории разместить на официальном сайте Пермского муниципального района www.permraion.ru.

6. Контроль исполнения настоящего постановления возложить на начальника управления архитектуры и градостроительства администрации Пермского муниципального района, главного архитектора.

И.п. главы администрации
муниципального района



В.П. Ваганов

**ПРОЕКТ МЕЖЕВАНИЯ ТЕРРИТОРИИ
КАДАСТРОВОГО КВАРТАЛА 59:32:1820001
в д. Жебреи Фроловского сельского поселения Пермского
муниципального района Пермского края**

Текстовая часть

Пермь, 2019

9-2019-ПМ

Изм.	Кол.уч	Лист	№ док.	Подпись	Дата

Инв. № подл.	
Зам.директора	Абашева А.З.
Исполнитель	Чернинова Б.Б.

*Проект межевания территории
кадастрового квартала 59:32:1820001*

Стадия	Лист	Листов
ПМ	1	212
Филиал ФГБУ «ФКП Росреестра» по Пермскому краю		

Согласовано		
Разработал		

Взам.лев.№

Подп. И дата

СОСТАВ ПРОЕКТА

№ тома	Обозначение	Наименование	Примечание
1	9-2019-ПМ	Текстовая часть проекта межевания	
		Графическая часть проекта межевания	

СОДЕРЖАНИЕ

№ п/п	Наименование	Лист
	Текстовая часть	
	Состав проекта. Содержание	2
	Пояснительная записка	3
1	Основные положения	3
2	Общая характеристика объекта проектирования	5
3	Описание предлагаемых проектных решений	7
4	Установление публичных сервитутов, обременений	62
5	Экспликация земельных участков	66
6	Основные технико-экономические показатели проекта межевания территории	209
	Чертежи межевания территории	
1	План фактического землепользования М 1:2000	211
2	Чертеж межевания территории М 1:2000	212

Инв. № подл.	Подп. и дата	Взап. инв. №

Изм.	Кол.уч	Лист	№ док.	Подпись	Дата

9-2019-ПМ

Лист

2

Пояснительная записка

1. Основные положения

Проект межевания территории кадастрового квартала 59:32:1820001 в д. Жебреи Фроловского сельского поселения Пермского муниципального района разработан в рамках выполнения договора субподряда на выполнение работ по разработке проекта межевания территории от 13.03.2019 № 7/2019, заключенного между ФГБУ «ФКП Росреестра», в лице филиала ФГБУ «ФКП Росреестра» по Пермскому краю, и ГБУ «Центр технической инвентаризации и кадастровой оценки Пермского края».

Целью разработки проекта межевания территории является установление красных линий застроенной территории объекта работ; определение местоположения границ образуемых и изменяемых земельных участков. Проект межевания территории подготавливается для последующего выполнения комплексных кадастровых работ.

При подготовке проекта межевания были использованы следующие документы:

- Градостроительный кодекс Российской Федерации от 29.12.2004 № 190-ФЗ;
- Земельный кодекс Российской Федерации от 25.10.2001 № 136-ФЗ;
- СП 42.13330.2016. Свод правил. Градостроительство. Планировка и застройка городских и сельских поселений. Актуализированная редакция СНиП 2.07.01-89*;
- Инструкция о порядке проектирования и установления красных линий в городах и других поселениях Российской Федерации РДС 30-201-98;
- Распоряжение управления архитектуры и градостроительства администрации Пермского муниципального района от 21.02.2019 № 9 «О разработке проекта межевания территории д. Жебреи Фроловского сельского поселения Пермского муниципального района Пермского края»;
- Генеральный план Фроловского сельского поселения, утвержденный решением Совета депутатов Фроловского сельского поселения от 30.05.2013

- № 296 (в ред. решения Земского Собрания Пермского муниципального района Пермского края от 29.03.2018 № 300);
- Правила землепользования и застройки Фроловского сельского поселения Пермского муниципального района Пермского края, утвержденные решением Совета депутатов Фроловского сельского поселения от 22.08.2013 №312 (в ред. решения Земского Собрания Пермского муниципального района Пермского края от 27.10.2016 №171);
 - Письмо управления архитектуры и градостроительства администрации Пермского муниципального района от 08.04.2019 № 1338;
 - Сведения государственного фонда данных, полученных в результате проведения землеустройства Управления Росреестра по Пермскому краю: картографический материал в виде цифровых базовых карт, ЦОФП масштабов 1:2000, 1:10000 на территорию населенного пункта д. Жебреи 2006 год, Уральский филиал ФГУП Госземкадастръемка-ВИСХАГИ инв.№ 161 (письмо Управления Росреестра по Пермскому краю от 15.03.2019 №100дсп «О предоставлении сведений ГФДЗ»); землеустроительные дела №№ 51-08а, 036, Гео-2317/07, АЗ-291, чертеж границ земельных участков, планы земельных участков;
 - Письмо Пермского отдела Управления Росреестра по Пермскому краю от 20.03.2019 № 014-564 «Об отсутствии документов»;
 - Письмо МКУ «Архив Пермского района» от 02.04.2019 № 171-1;
 - Постановление Симакинской сельской администрации Пермской районной администрации от 11.05.1999 №24 «Об установлении нумерации домов в населенных пунктах Симакинской сельской администрации»;
 - План земельных участков в д. Жебреи 2002 года инв.№ 108;
 - План-схема инвентаризации земель населенных пунктов Симакинской администрации Пермского района Пермской области М1:2000 инв.№ 525-527;
 - Письмо Комитета имущественных отношений администрации Пермского муниципального района от 27.03.2019 №1111 «О направлении информации»;

- Кадастровый план территории кадастрового квартала 59:32:1820001 от 11.03.2019 № КУВИ-001/2019-5443775;
- Выписки из Единого государственного реестра недвижимости на земельные участки с кадастровыми номерами 59:32:1820001:310, 59:32:1820001:26, 59:32:1820001:79, 59:32:1820001:161, 59:32:1820001:260, 59:32:1820001:437, 59:32:1820001:463, 59:32:1820001:1453, 59:32:1820001:1496, 59:32:1820001:1502, 59:32:1820001:1521, 59:32:1820001:1533, 59:32:1820001:1538, 59:32:1820001:1549, 59:32:1820001:1587, 59:32:1820001:1588, 59:32:1820001:1593, 59:32:1820001:1598, 59:32:1820001:1600, 59:32:1820001:1604, 59:32:1820001:1607, 59:32:1820001:1611, 59:32:1820001:1615, 59:32:1820001:1616, 59:32:1820001:1617, 59:32:1820001:1620, 59:32:1820001:1668, 59:32:1820001:1672, 59:32:1820001:1680, 59:32:1820001:1681, 59:32:1820001:1682, 59:32:1820001:1686, 59:32:1820001:1699, 59:32:1820001:1702, 59:32:1820001:1718, 59:32:1820001:1724, 59:32:1820001:1765, 59:32:1820001:1775, 59:32:1820001:1776, 59:32:1820001:1784, 59:32:1820001:1785, 59:32:1820001:1791, 59:32:1820001:1795, 59:32:1820001:1809, 59:32:1820001:1838, 59:32:1820001:1844, 59:32:1820001:1875, 59:32:1820001:1878, 59:32:1820001:1879, 59:32:1820001:1881, 59:32:1820001:1885, 59:32:1820001:1887, 59:32:1820001:1905, 59:32:1820001:1906, 59:32:1820001:1954, 59:32:1820001:1955, 59:32:1820001:1965, 59:32:1820001:2491.

2. Общая характеристика объекта проектирования

Проектируемая территория расположена в центральной части д. Жебреи Фроловского сельского поселения Пермского муниципального района Пермского края.

Площадь территории в утвержденных границах проектирования составляет 113,13 га. Рассматриваемая территория является застроенной, имеется сложившееся землепользование, представлено в основном индивидуальное жилищное строительство, личное подсобное хозяйство, блокированная жилая застройка. В соответствии с Правилами землепользования и застройки Фроловского сельского поселения проектируемая территория расположена в границах следующих территориальных зон:

- зона индивидуальной жилой застройки (Ж-3);
- коммунально-складская зона (К-1);
- зона природных территорий (Р-2);
- зона спортивно-оздоровительного назначения (Р-3);
- общественная зона населенного пункта (О-2);
- зона транспортных объектов (Т-1);
- зона инженерной инфраструктуры (И-1).

В границах проектируемой территории сформированы: 525 земельных участков, местоположение границ которых установлено ранее в результате выполнения работ по межеванию, 69 ранее учтенных земельных участков, местоположение границ которых не установлено в соответствии с требованиями земельного законодательства.

При натурном обследовании ранее учтенные земельные участки с кадастровыми номерами 59:32:1820001:1514, 59:32:1820001:1516, 59:32:1820001:1518, 59:32:1820001:1568, 59:32:1820001:1626, 59:32:1820001:1635, 59:32:1820001:1656, 59:32:1820001:1700, 59:32:1820001:1738, 59:32:1820001:1741, 59:32:1820001:1860, 59:32:1820001:1918, 59:32:1820001:1919 не идентифицированы.

Подробная информация о земельных участках, расположенных в границах проектируемой территории, приведена в таблице 4 «Экспликация земельных участков фактического землепользования», графическая часть отображена на плане фактического землепользования.

3. Описание предлагаемых проектных решений

С учетом произведенных измерений и результата анализа имеющихся документов об объектах недвижимости, расположенных в кадастровом квартале 59:32:1820001, проектом межевания предлагается:

1. установить красную линию с учетом сформированных земельных участков и предусмотренных проектом изменяемых границ земельных участков. Координаты поворотных точек границ красных линий приведены на Чертеже межевания территории.

2. в отношении земельных участков, местоположение границ которых не установлено в соответствии с требованиями земельного законодательства, в том числе, в случае если местоположение характерных точек границ земельных участков определено с точностью ниже нормативной (для земельных участков, отнесенных к землям населенных пунктов - 0,10 м), установить местоположение границ таких земельных участков исходя из сведений, содержащихся в документах, подтверждающих право на земельные участки, документах, определявших местоположение границ земельных участков при образовании, в соответствии с фактическими границами на местности.

3. сформировать земельный участок ЗУ1 путем перераспределения земельного участка 59:32:1820001:2788 площадью 1 251 кв.м и земель, находящихся в муниципальной собственности, площадью 173 кв.м. Доступ к земельному участку ЗУ1 обеспечивается посредством формируемого земельного участка ЗУ55.

4. сформировать земельный участок ЗУ2 путем перераспределения земельного участка 59:32:1820001:1965 площадью 978 кв.м и земель, находящихся в муниципальной собственности, площадью 237 кв.м. Доступ к земельному участку ЗУ2 обеспечивается посредством формируемого земельного участка ЗУ55.

5. сформировать земельный участок ЗУ3 путем перераспределения земельного участка 59:32:1820001:1427 площадью 1 769 кв.м и земель, находящихся в муниципальной собственности, площадью 473 кв.м. Доступ к земельному участку ЗУ3 обеспечивается посредством формируемого земельного участка ЗУ55.

6. сформировать земельный участок ЗУ4 путем перераспределения земельного участка 59:32:1820001:437 площадью 1632 кв.м и земель, находящихся в муниципальной собственности, площадью 262 кв.м. Доступ к земельному участку ЗУ4 обеспечивается посредством формируемого земельного участка ЗУ51.

7. сформировать земельный участок ЗУ5 путем перераспределения земельного участка 59:32:1820001:2464 площадью 1 170 кв.м и земель, находящихся в

муниципальной собственности, площадью 211 кв.м. Доступ к земельному участку ЗУ5 обеспечивается посредством формируемого земельного участка ЗУ52.

8. сформировать земельный участок ЗУ7 путем перераспределения земельного участка 59:32:1820001:76 площадью 700 кв.м и земель, находящихся в муниципальной собственности, площадью 372 кв.м. Доступ к земельному участку ЗУ7 обеспечивается посредством формируемого земельного участка ЗУ52.

9. сформировать земельный участок ЗУ9 путем перераспределения земельного участка 59:32:1820001:1925 площадью 396 кв.м и земель, находящихся в муниципальной собственности, площадью 50 кв.м. Доступ к земельному участку ЗУ9 обеспечивается посредством земельного участка с кадастровым номером 59:32:1820001:2727.

10. сформировать земельный участок ЗУ10 путем перераспределения земельного участка 59:32:1820001:1769 площадью 500 кв.м и земель, находящихся в муниципальной собственности, площадью 72 кв.м. В целях формирования указанного земельного участка предварительно требуется уточнить местоположение границ земельного участка с кадастровым номером 59:32:1820001:1769. Доступ к земельному участку ЗУ10 обеспечивается посредством земельного участка с кадастровым номером 59:32:1820001:2727.

11. сформировать земельный участок ЗУ11 путем перераспределения земельного участка 59:32:1820001:70 площадью 645 кв.м и земель, находящихся в муниципальной собственности, площадью 70 кв.м. Доступ к земельному участку ЗУ11 обеспечивается посредством земельного участка с кадастровым номером 59:32:1820001:2727.

12. сформировать земельный участок ЗУ12 путем перераспределения земельного участка 59:32:1820001:1422 площадью 724 кв.м и земель, находящихся в муниципальной собственности, площадью 77 кв.м. Доступ к земельному участку ЗУ12 обеспечивается посредством земельного участка с кадастровым номером 59:32:1820001:2728.

13. сформировать земельный участок ЗУ13 путем перераспределения земельного участка 59:32:1820001:1775 площадью 300 кв.м и земель, находящихся в муниципальной собственности, площадью 126 кв.м. В целях формирования указанного земельного участка предварительно требуется уточнить местоположение границ земельного участка с кадастровым номером 59:32:1820001:1775. Доступ к земельному участку ЗУ13 обеспечивается посредством земельного участка с кадастровым номером 59:32:1820001:2727.

14. сформировать земельный участок ЗУ14 путем перераспределения земельного участка 59:32:1820001:1779 площадью 200 кв.м и земель, находящихся в

муниципальной собственности, площадью 95 кв.м. В целях формирования указанного земельного участка предварительно требуется уточнить местоположение границ земельного участка с кадастровым номером 59:32:1820001:1779. Доступ к земельному участку ЗУ14 обеспечивается посредством земельного участка с кадастровым номером 59:32:1820001:2727.

15. сформировать земельный участок ЗУ15 путем перераспределения земельного участка 59:32:1820001:1784 площадью 200 кв.м и земель, находящихся в муниципальной собственности, площадью 121 кв.м. В целях формирования указанного земельного участка предварительно требуется уточнить местоположение границ земельного участка с кадастровым номером 59:32:1820001:1784. Доступ к земельному участку ЗУ15 обеспечивается посредством земельного участка с кадастровым номером 59:32:1820001:2727.

16. сформировать земельный участок ЗУ16 путем перераспределения земельного участка 59:32:1820001:1549 площадью 200 кв.м и земель, находящихся в муниципальной собственности, площадью 415 кв.м. В целях формирования указанного земельного участка предварительно требуется уточнить местоположение границ земельного участка с кадастровым номером 59:32:1820001:1549. Доступ к земельному участку ЗУ16 обеспечивается посредством земельного участка с кадастровым номером 59:32:1820001:2727.

17. сформировать земельный участок ЗУ17 путем перераспределения земельного участка 59:32:1820001:1438 площадью 724 кв.м и земель, находящихся в муниципальной собственности, площадью 81 кв.м. Доступ к земельному участку ЗУ17 обеспечивается посредством земельного участка с кадастровым номером 59:32:1820001:2728.

18. сформировать земельный участок ЗУ18 путем перераспределения земельного участка 59:32:1820001:1410 площадью 788 кв.м и земель, находящихся в муниципальной собственности, площадью 124 кв.м. Доступ к земельному участку обеспечивается посредством формируемого земельного участка ЗУ83.

19. сформировать земельный участок ЗУ19 путем перераспределения земельного участка 59:32:1820001:1795 площадью 1069 кв.м и земель, находящихся в муниципальной собственности, площадью 255 кв.м. В целях формирования указанного земельного участка предварительно требуется уточнить местоположение границ земельного участка с кадастровым номером 59:32:1820001:1795. Доступ к земельному участку ЗУ19 обеспечивается посредством формируемого земельного участка ЗУ81.

20. сформировать земельный участок ЗУ20 путем перераспределения земельного участка 59:32:1820001:370 площадью 590 кв.м и земель, находящихся в

муниципальной собственности, площадью 100 кв.м. Доступ к земельному участку ЗУ20 обеспечивается посредством формируемого земельного участка ЗУ83.

21. сформировать земельный участок ЗУ21 путем перераспределения земельного участка 59:32:1820001:2544 площадью 586 кв.м и земель, находящихся в муниципальной собственности, площадью 73 кв.м. Доступ к земельному участку ЗУ21 обеспечивается посредством формируемого земельного участка ЗУ83.

22. сформировать земельный участок ЗУ22 путем перераспределения земельного участка 59:32:1820001:2546 площадью 971 кв.м и земель, находящихся в муниципальной собственности, площадью 268 кв.м. Доступ к земельному участку ЗУ22 обеспечивается посредством формируемого земельного участка ЗУ83.

23. сформировать земельный участок ЗУ23 путем перераспределения земельного участка 59:32:1820001:1720 площадью 1 650 кв.м и земель, находящихся в муниципальной собственности, площадью 179 кв.м. Доступ к земельному участку ЗУ23 обеспечивается посредством формируемого земельного участка ЗУ81.

24. сформировать земельный участок ЗУ24 путем перераспределения земельного участка 59:32:1820001:2007 площадью 784 кв.м и земель, находящихся в муниципальной собственности, площадью 349 кв.м. Доступ к земельному участку ЗУ24 обеспечивается посредством формируемого земельного участка ЗУ48.

25. сформировать земельный участок ЗУ126 путем перераспределения земельного участка 59:32:1820001:94 площадью 1 000 кв.м и земель, находящихся в муниципальной собственности, площадью 151 кв.м. Доступ к земельному участку ЗУ126 обеспечивается посредством формируемого земельного участка ЗУ55.

26. сформировать земельный участок ЗУ25 путем перераспределения земельного участка 59:32:1820001:1504 площадью 1 649 кв.м и земель, находящихся в муниципальной собственности, площадью 211 кв.м. Доступ к земельному участку ЗУ25 обеспечивается посредством формируемого земельного участка ЗУ55.

27. сформировать земельный участок ЗУ26 путем перераспределения земельного участка 59:32:1820001:1593 площадью 700 кв.м и земель, находящихся в муниципальной собственности, площадью 288 кв.м. В целях формирования указанного земельного участка предварительно требуется уточнить местоположение границ земельного участка с кадастровым номером 59:32:1820001:1593 Доступ к земельному участку ЗУ26 обеспечивается посредством формируемого земельного участка ЗУ50.

28. сформировать земельный участок ЗУ27 путем перераспределения земельного участка 59:32:1820001:1765 площадью 2 100 кв.м и земель, находящихся в муниципальной собственности, площадью 1 033 кв.м. В целях формирования указанного земельного участка предварительно требуется уточнить местоположение

границ земельного участка с кадастровым номером 59:32:1820001:1765. Доступ к земельному участку ЗУ27 обеспечивается посредством формируемого земельного участка ЗУ50.

29. сформировать земельный участок ЗУ28 путем перераспределения земельного участка 59:32:1820001:2542 площадью 800 кв.м и земель, находящихся в муниципальной собственности, площадью 135 кв.м. Доступ к земельному участку ЗУ28 обеспечивается посредством формируемого земельного участка ЗУ50.

30. сформировать земельный участок ЗУ29 путем перераспределения земельного участка 59:32:1820001:2038 площадью 485 кв.м и земель, находящихся в муниципальной собственности, площадью 95 кв.м. Доступ к земельному участку ЗУ29 обеспечивается посредством формируемого земельного участка ЗУ76.

31. сформировать земельный участок ЗУ30 путем перераспределения земельного участка 59:32:1820001:62 площадью 878 кв.м и земель, находящихся в муниципальной собственности, площадью 233 кв.м. Доступ к земельному участку ЗУ30 обеспечивается посредством земельного участка с кадастровым номером 59:32:0000000:8517 и формируемого земельного участка ЗУ86.

32. сформировать земельный участок ЗУ31 путем перераспределения земельного участка 59:32:1820001:1682 площадью 1 200 кв.м и земель, находящихся в муниципальной собственности, площадью 133 кв.м. В целях формирования указанного земельного участка предварительно требуется уточнить местоположение границ земельного участка с кадастровым номером 59:32:1820001:1682. Доступ к земельному участку ЗУ31 обеспечивается посредством земельного участка с кадастровым номером 59:32:1820001:2683.

33. сформировать земельный участок ЗУ32 путем перераспределения земельного участка 59:32:1820001:1446 площадью 1 040 кв.м и земель, находящихся в муниципальной собственности, площадью 126 кв.м. Доступ к земельному участку ЗУ32 обеспечивается посредством формируемого земельного участка ЗУ100.

34. сформировать земельный участок ЗУ33 путем перераспределения земельного участка 59:32:1820001:1445 площадью 1 040 кв.м и земель, находящихся в муниципальной собственности, площадью 291 кв.м. Доступ к земельному участку ЗУ33 обеспечивается посредством формируемого земельного участка ЗУ100.

35. сформировать земельный участок ЗУ34 путем перераспределения земельного участка 59:32:1820001:2653 площадью 826 кв.м и земель, находящихся в муниципальной собственности, площадью 437 кв.м. Доступ к земельному участку ЗУ34 обеспечивается посредством земельного участка с кадастровым номером 59:32:1820001:2714.

36. сформировать земельный участок ЗУ36 путем перераспределения земельного участка 59:32:1820001:1420 площадью 1 056 кв.м и земель, находящихся в муниципальной собственности, площадью 135 кв.м. Доступ к земельному участку ЗУ36 обеспечивается посредством формируемого земельного участка ЗУ106.

37. сформировать земельный участок ЗУ37 путем перераспределения земельного участка 59:32:1820001:280 площадью 1350 кв.м и земель, находящихся в муниципальной собственности, площадью 244 кв.м. Доступ к земельному участку ЗУ37 обеспечивается посредством земельного участка с кадастровым номером 59:32:1820001:2714.

38. сформировать земельный участок ЗУ38 путем перераспределения земельного участка 59:32:1820001:1495 площадью 1 697 кв.м и земель, находящихся в муниципальной собственности, площадью 197 кв.м. Доступ к земельному участку ЗУ38 обеспечивается посредством земельного участка с кадастровым номером 59:32:1820001:2716.

39. сформировать земельный участок ЗУ39 путем перераспределения земельного участка 59:32:1820001:1833 площадью 1660 кв.м и земель, находящихся в муниципальной собственности, площадью 286 кв.м. В целях формирования указанного земельного участка предварительно требуется уточнить местоположение границ земельного участка с кадастровым номером 59:32:1820001:1833 Доступ к земельному участку ЗУ39 обеспечивается посредством формируемого земельного участка ЗУ84.

40. сформировать земельный участок ЗУ40 из земель, находящихся в муниципальной собственности. Доступ к земельному участку ЗУ40 обеспечивается посредством формируемого земельного участка ЗУ84.

41. сформировать земельный участок ЗУ41 путем перераспределения земельного участка 59:32:1820001:1435 площадью 2839 и земель, находящихся в муниципальной собственности, площадью 414 кв.м. Доступ к земельному участку ЗУ41 обеспечивается посредством земельного участка с кадастровым номером 59:32:1820001:2690.

42. сформировать земельный участок ЗУ42 путем перераспределения земельного участка 59:32:1820001:2643 площадью 1384 и земель, находящихся в муниципальной собственности, площадью 202 кв.м. Доступ к земельному участку ЗУ42 обеспечивается посредством земельного участка с кадастровым номером 59:32:1820001:2716.

43. сформировать земельный участок ЗУ43 из земель, находящихся в муниципальной собственности. Доступ к земельному участку ЗУ43 обеспечивается посредством земельного участка с кадастровым номером 59:32:1820001:2715.

44. сформировать земельный участок ЗУ44 путем перераспределения земельного участка 59:32:1820001:1463 площадью 215 кв.м и земель, находящихся в муниципальной собственности, площадью 283 кв.м. Для формирования земельного участка требуется разрешение на отклонение от предельного минимального размера. Доступ к земельному участку ЗУ44 обеспечивается посредством земельного участка с кадастровым номером 59:32:1820001:2714.

45. сформировать земельный участок ЗУ50 путем перераспределения многоконтурного земельного участка 59:32:1820001:2684 площадью 4503 кв.м и земель, находящихся в муниципальной собственности, площадью 581 кв.м. В целях формирования указанного земельного участка предварительно требуется исправить реестровую ошибку в местоположение границ земельного участка с кадастровым номером 59:32:1820001:2684. Образование указанного земельного участка осуществляется для прохода, проезда неограниченного круга лиц.

46. сформировать земельный участок ЗУ54 путем перераспределения многоконтурного земельного участка 59:32:1820001:2744 площадью 1 672 кв.м и земель, находящихся в муниципальной собственности, площадью 213 кв.м. В целях формирования указанного земельного участка предварительно требуется исправить реестровую ошибку в местоположение границ земельного участка с кадастровым номером 59:32:1820001:2744. Образование указанного земельного участка осуществляется для прохода, проезда неограниченного круга лиц.

47. сформировать земельный участок ЗУ55 путем перераспределения земельного участка 59:32:1820001:2738 площадью 21 667 кв.м и земель, находящихся в муниципальной собственности, площадью 2338 кв.м. В целях формирования указанного земельного участка предварительно требуется исправить реестровую ошибку в местоположение границ земельного участка с кадастровым номером 59:32:1820001:2738. Образование указанного земельного участка осуществляется для прохода, проезда неограниченного круга лиц.

48. сформировать земельный участок ЗУ83 путем перераспределения земельного участка 59:32:1820001:2730 площадью 4922 кв.м и земель, находящихся в муниципальной собственности, площадью 695 кв.м. Образование указанного земельного участка осуществляется для прохода, проезда неограниченного круга лиц.

49. сформировать земельный участок ЗУ84 путем перераспределения земельного участка 59:32:0000000:13384 площадью 6832 кв.м и земель, находящихся в муниципальной собственности, площадью 714 кв.м. Образование указанного земельного участка осуществляется для прохода, проезда неограниченного круга лиц.

50. сформировать земельные участки ЗУ46, ЗУ53-ЗУ56, ЗУ65, ЗУ69, ЗУ78-ЗУ82, ЗУ85-ЗУ87, ЗУ92-ЗУ99, ЗУ101-ЗУ106, ЗУ108-ЗУ112, ЗУ118-ЗУ120, ЗУ122-ЗУ123 из земель, находящихся в муниципальной собственности. Образование указанных земельных участков осуществляется для прохода, проезда неограниченного круга лиц в границах территориальной зоны индивидуальной жилой застройки (Ж-3).

51. сформировать земельные участки ЗУ47, ЗУ61-ЗУ63, ЗУ67, ЗУ74, ЗУ75, ЗУ88-ЗУ90, ЗУ100, ЗУ107, ЗУ114, ЗУ116, ЗУ117, ЗУ121 из земель, находящихся в муниципальной собственности. Образование указанных земельных участков осуществляется для прохода, проезда неограниченного круга лиц в границах территориальной зоны природных территорий (Р-2).

52. сформировать земельный участок ЗУ113 из земель, находящихся в муниципальной собственности. Образование указанного земельного участка осуществляется для прохода, проезда неограниченного круга лиц в границах территориальной зоны инженерной инфраструктуры (И-1).

53. сформировать земельные участки ЗУ70, ЗУ72 из земель, находящихся в муниципальной собственности. Образование указанных земельных участков осуществляется для прохода, проезда неограниченного круга лиц в границах коммунально-складской территориальной зоны (К-1).

54. сформировать земельный участок ЗУ48 из земель, находящихся в муниципальной собственности. Образование указанного земельного участка осуществляется для прохода, проезда неограниченного круга лиц в границах территориальной зоны спортивно-оздоровительного назначения (Р-3).

55. сформировать земельный участок ЗУ91 из земель, находящихся в муниципальной собственности. Образование указанного земельного участка осуществляется для прохода, проезда неограниченного круга лиц в границах территориальной зоны транспортных объектов (Т-1).

56. сформировать земельные участки ЗУ45, ЗУ51, ЗУ52, ЗУ57-ЗУ60, ЗУ64, ЗУ66, ЗУ68, ЗУ73, ЗУ76, ЗУ124, ЗУ125 из земель, находящихся в муниципальной собственности. Образование указанного земельного участка осуществляется для прохода, проезда неограниченного круга лиц на землях общего пользования.

57. Сформировать земельный участок ЗУ77 из земель, находящихся в муниципальной собственности, в целях размещения площадки для мусорных контейнеров. Доступ к земельному участку ЗУ77 обеспечивается посредством формируемого земельного участка ЗУ76.

58. Сформировать земельный участок ЗУ115 из земель, находящихся в муниципальной собственности, в целях размещения площадки для мусорных

контейнеров. Доступ к земельному участку ЗУ115 обеспечивается посредством формируемого земельного участка ЗУ114.

Формирование земельных участков ЗУ1-ЗУ23, ЗУ25-ЗУ44, ЗУ126 осуществляется в соответствии с их фактическими границами, существующими на местности, в границах территориальной зоны индивидуальной жилой застройки (Ж-3), для которой в соответствии с правилами землепользования и застройки Фроловского сельского поселения установлены предельные размеры земельных участков для ведения личного подсобного хозяйства 600-5000 кв.м, для индивидуального жилищного строительства 500-2500. Предельные размеры земельных участков с видом разрешенного использования «блокированная жилая застройка», «коммунальное обслуживание» правилами землепользования и застройки не установлены.

Для территориальных зон И-1, К-1, Р-2, Р-3, Т-1 предельные размеры земельных участков правилами землепользования и застройки Фроловского сельского поселения не установлены.

Уменьшение площади земельных участков с кадастровыми номерами 59:32:1820001:1785, 59:32:1820001:1686, 59:32:1820001:1621, 59:32:1820001:41, 59:32:1820001:1459, 59:32:1820001:2355, 59:32:1820001:2545, 59:32:1820001:103, 59:32:1820001:2035, 59:32:1820001:1881, 59:32:1820001:2737 более чем на десять процентов от площади земельных участков, сведения о которой относительно этих земельных участков содержатся в Едином государственном реестре недвижимости, обусловлено установлением границ указанных земельных участков в соответствии с фактической ситуацией на местности.

Формирование земельного участка ЗУ46 возможно при условии внесения изменения в правила землепользования и застройки Фроловского сельского поселения в части описания местоположения границ территориальных зон.

Линия регулирования застройки определена в соответствии с градостроительными регламентами, установленными правилами землепользования и застройки Фроловского сельского поселения:

- для земельных участков, расположенных в границах территориальной зоны индивидуальной жилой застройки (Ж-3) - 3 м от границ соседних земельных участков, 5 м от границы красной линии;

- для земельных участков, расположенных в границах общественной зоны населенного пункта (О-2) - 5 м от границ земельного участка.

Для земельных участков, расположенных в границах территориальных зон спортивно-оздоровительного назначения (Р-3), транспортных объектов (Т-1), инженерной инфраструктуры (И-1), коммунально-складской зоны (К-1) и зоны природных территорий (Р-2) линия регулирования застройки не установлена.

Данные по образуемым и изменяемым земельным участкам приведены в таблице 5 «Экспликация земельных участков по проекту межевания», графическая часть отображена на чертеже межевания территории.

Ведомость координат поворотных точек границ земельных участков

Таблица 1

№п/п	X	Y
59:32:1820001:2477		
1	509055,50	2258006,84
2	509084,84	2257994,57
3	509098,67	2258041,01
4	509079,16	2258041,62
5	509073,92	2258041,88
6	509062,86	2258042,32
7	509061,09	2258034,26
:3Y1		
1	509062,86	2258042,32
2	509098,67	2258041,00
3	509110,37	2258040,64
4	509111,75	2258040,58
5	509114,80	2258040,44
6	509115,30	2258049,20
7	509121,30	2258048,86
8	509122,28	2258065,51
9	509095,95	2258066,94
10	509089,68	2258066,97
11	509064,56	2258067,49
59:32:1820001:1962		
1	509061,09	2258034,26
2	509062,86	2258042,32
3	509064,53	2258067,01
4	509043,99	2258068,08
5	509041,19	2258034,74
59:32:1820001:1964		
1	509036,43	2258035,06
2	509037,76	2258068,48
3	509013,35	2258069,65
4	509009,84	2258069,84
5	509008,30	2258069,78
6	509007,50	2258056,90
7	509007,18	2258050,28
8	509006,20	2258036,66
:3Y2		
1	509008,30	2258069,78
2	509008,42	2258071,76
3	508975,40	2258074,48
4	508970,64	2258039,34
5	509006,20	2258036,66
6	509007,18	2258050,28
7	509007,50	2258056,90
8	509008,30	2258069,78
59:32:1820001:1977		
1	508966,79	2258013,77
2	508991,12	2258011,77
3	509025,80	2258015,99
4	509063,19	2257997,97
5	509055,50	2258006,84

6	509061,09	2258034,26
7	509041,19	2258034,74
8	509043,99	2258068,08
9	509037,76	2258068,48
10	509036,43	2258035,06
11	509006,20	2258036,66
12	508969,32	2258039,44
13	508968,10	2258032,06
:3Y3		
1	509047,19	2258077,10
2	509063,08	2258076,18
3	509127,62	2258072,21
4	509131,12	2258072,34
5	509138,22	2258089,78
6	509139,64	2258093,46
7	509130,50	2258094,71
8	509121,77	2258095,96
9	509118,97	2258096,52
10	509099,99	2258099,35
11	509054,48	2258106,13
12	509052,13	2258106,48
13	509051,51	2258106,58
59:32:1820001:1502		
1	509140,11	2258121,08
2	509147,42	2258119,90
3	509150,64	2258119,38
4	509152,30	2258129,48
5	509154,78	2258131,72
6	509157,75	2258142,22
7	509158,56	2258147,41
8	509091,62	2258157,82
9	509089,82	2258153,90
10	509083,02	2258154,86
11	509081,18	2258154,24
12	509077,06	2258130,62
13	509123,54	2258123,51
59:32:1820001:1729		
1	509010,62	2258079,30
2	509031,86	2258077,94
3	509047,19	2258077,10
4	509051,51	2258106,58
5	509055,47	2258133,49
6	509029,07	2258138,07
7	509019,21	2258139,66
8	509014,64	2258107,73
9	509010,95	2258081,83
:3Y4		
1	509029,07	2258138,07
2	509055,47	2258133,49
3	509076,89	2258129,77
4	509077,06	2258130,62

5	509081,18	2258154,24
6	509083,02	2258154,86
7	509086,06	2258154,44
8	509087,02	2258165,37
9	509087,42	2258168,70
10	509073,32	2258170,29
11	509036,52	2258173,82
12	509035,80	2258171,28
13	509034,98	2258166,75
14	509034,31	2258162,40
59:32:1820001:1966		
1	509010,46	2258077,88
2	509010,62	2258079,30
3	509014,64	2258107,73
4	509007,10	2258108,84
5	508980,68	2258113,52
6	508976,58	2258082,28
59:32:1820001:1967		
1	509014,64	2258107,73
2	509019,05	2258138,55
3	508984,68	2258144,01
4	508980,68	2258113,52
5	509007,10	2258108,84
59:32:1820001:445		
1	508984,68	2258144,01
2	509019,05	2258138,55
3	509019,21	2258139,66
4	509029,07	2258138,07
5	509034,31	2258162,40
6	508997,44	2258168,24
7	508998,61	2258176,64
8	508992,24	2258177,34
9	508987,52	2258169,84
10	508988,10	2258169,79
59:32:1820001:2786		
1	509036,52	2258173,82
2	509073,32	2258170,29
3	509087,42	2258168,70
4	509086,30	2258196,41
5	509036,26	2258202,10
6	509032,65	2258177,86
:3Y5		
1	509086,30	2258196,41
2	509084,98	2258226,68
3	509040,16	2258229,68
4	509037,96	2258215,88
5	509036,26	2258202,10
59:32:1820001:2026		
1	508997,44	2258168,24
2	509034,31	2258162,40
3	509035,80	2258171,28
4	509036,52	2258173,82
5	509032,65	2258177,86
6	509036,26	2258202,10

7	509037,96	2258215,88
8	509040,16	2258229,68
9	509001,10	2258232,42
10	508999,48	2258222,38
11	508998,20	2258214,32
12	508992,24	2258177,34
13	508998,61	2258176,64
59:32:1820001:18		
1	509084,98	2258226,68
2	509088,66	2258269,38
3	509091,16	2258295,24
4	509091,56	2258314,76
5	509087,78	2258336,38
6	509084,47	2258338,47
7	509006,15	2258320,45
8	508999,62	2258316,52
9	509001,92	2258314,58
10	509003,60	2258312,20
11	509006,40	2258306,82
12	509009,02	2258298,04
13	509010,22	2258288,73
14	509010,42	2258287,15
15	509001,10	2258232,42
16	509040,16	2258229,68
59:32:1820001:33		
1	509159,29	2258153,45
2	509164,63	2258152,72
3	509168,87	2258160,49
4	509177,26	2258189,48
5	509181,96	2258203,17
6	509181,41	2258203,24
7	509181,76	2258206,04
8	509182,90	2258205,89
9	509183,30	2258207,06
10	509167,80	2258207,28
11	509167,86	2258207,54
12	509166,66	2258207,56
13	509128,82	2258207,54
14	509092,48	2258208,40
15	509090,82	2258164,65
59:32:1820001:2636		
1	509183,30	2258207,06
2	509188,74	2258214,28
3	509196,76	2258240,00
4	509198,56	2258249,06
5	509198,88	2258255,20
6	509199,23	2258268,61
7	509193,34	2258268,50
8	509186,42	2258267,78
9	509128,30	2258262,66
10	509128,82	2258207,54
11	509166,66	2258207,56
12	509167,87	2258207,54
13	509167,80	2258207,28

59:32:1820001:432		
1	509092,48	2258208,40
2	509128,82	2258207,54
3	509128,30	2258262,66
4	509128,02	2258282,22
5	509103,43	2258280,68
6	509107,36	2258232,72
7	509104,68	2258232,73
8	509104,66	2258229,32
9	509092,72	2258230,26
59:32:1820001:1588		
1	509193,34	2258268,50
2	509199,23	2258268,61
3	509199,35	2258293,87
4	509186,86	2258292,70
5	509127,90	2258288,43
6	509128,02	2258282,22
7	509128,30	2258262,66
59:32:1820001:1587		
1	509199,35	2258293,87
2	509198,46	2258318,57
3	509186,40	2258318,33
4	509127,40	2258313,32
5	509127,90	2258288,43
6	509186,86	2258292,70
59:32:1820001:12		
1	509186,40	2258318,33
2	509186,32	2258322,84
3	509185,82	2258322,82
4	509185,30	2258348,12
5	509178,04	2258347,72
6	509126,79	2258343,31
7	509127,40	2258313,32
59:32:1820001:2		
1	509184,97	2258355,88
2	509184,58	2258380,80
3	509130,07	2258381,71
4	509126,70	2258382,18
5	509130,69	2258352,41
6	509163,46	2258354,22
7	509165,24	2258353,31
8	509167,21	2258357,14
9	509168,61	2258357,00
10	509170,79	2258356,98
11	509173,12	2258355,20
59:32:1820001:43		
1	509184,58	2258380,80
2	509185,00	2258405,24
3	509183,01	2258414,29
4	509126,17	2258401,20
5	509122,60	2258401,07
6	509126,70	2258382,18
7	509130,07	2258381,71
59:32:1820001:41		

1	509084,15	2258347,82
2	509112,92	2258350,50
3	509130,69	2258352,41
4	509126,70	2258382,18
5	509124,53	2258392,16
6	509123,97	2258392,05
7	509123,63	2258391,98
8	509122,01	2258391,64
9	509097,16	2258386,47
10	509098,38	2258381,62
11	509077,14	2258376,31
59:32:1820001:1449		
1	509124,53	2258392,16
2	509122,60	2258401,07
3	509119,28	2258419,43
4	509117,31	2258419,07
5	509092,95	2258414,56
6	509090,98	2258414,18
7	509090,90	2258414,17
8	509097,16	2258386,47
9	509097,16	2258386,47
10	509122,01	2258391,64
11	509123,63	2258391,98
12	509123,97	2258392,05
59:32:1820001:1650		
1	509084,15	2258347,82
2	509077,14	2258376,31
3	509098,38	2258381,62
4	509097,16	2258386,47
5	509090,90	2258414,17
6	509089,21	2258421,58
7	509069,84	2258416,99
8	509062,40	2258414,84
9	509060,23	2258414,33
10	509066,30	2258389,65
11	509065,82	2258389,58
12	509068,21	2258379,22
13	509076,22	2258346,70
59:32:1820001:22		
1	509076,22	2258346,70
2	509068,21	2258379,22
3	509041,59	2258373,13
4	509038,60	2258372,44
5	509039,82	2258365,70
6	509014,84	2258360,83
7	508942,80	2258346,80
8	508943,14	2258341,64
9	508982,02	2258328,06
10	508991,80	2258330,62
11	508993,52	2258324,22
12	508996,70	2258325,09
13	509051,39	2258340,06
:3Y7		
1	509041,59	2258373,13

2	509040,09	2258380,19
3	509034,92	2258400,71
4	509002,96	2258393,36
5	509007,90	2258372,59
6	509011,70	2258373,49
7	509014,84	2258360,83
8	509039,82	2258365,70
9	509038,60	2258372,44
59:32:1820001:1521		
1	508958,15	2258356,08
2	508983,17	2258360,56
3	508961,77	2258459,07
4	508961,74	2258460,68
5	508945,92	2258457,00
6	508935,24	2258455,01
7	508937,00	2258448,85
8	508937,88	2258446,05
9	508939,39	2258440,25
10	508942,65	2258428,84
59:32:1820001:1598		
1	509129,11	2258512,00
2	509124,70	2258530,60
3	509124,37	2258532,00
4	509121,97	2258546,35
5	509123,01	2258546,82
6	509122,19	2258549,97
7	509118,22	2258567,70
8	509114,92	2258579,56
9	509099,70	2258575,62
10	509088,71	2258572,53
11	509083,84	2258571,08
12	509100,24	2258505,79
59:32:1820001:1538		
1	509100,24	2258505,79
2	509083,84	2258571,08
3	509083,24	2258572,90
4	509082,61	2258572,90
5	509079,57	2258572,19
6	509075,82	2258581,20
7	509070,83	2258579,75
8	509068,40	2258579,31
9	509056,70	2258576,82
10	509058,02	2258571,63
11	509058,63	2258568,43
12	509055,89	2258567,66
13	509053,44	2258567,36
14	509066,56	2258510,12
15	509068,66	2258500,92
16	509069,11	2258498,97
59:32:1820001:471		
1	509155,91	2258557,51
2	509152,89	2258571,30
3	509151,94	2258575,84
4	509118,22	2258567,70

5	509122,19	2258549,97
59:32:1820001:2973		
1	509151,94	2258575,84
2	509141,86	2258605,52
3	509109,40	2258603,79
4	509099,03	2258603,80
5	509095,45	2258604,71
6	509096,34	2258599,32
7	509099,70	2258575,62
	509114,92	2258579,56
	509118,22	2258567,70
:3Y9		
1	509088,71	2258572,53
2	509099,70	2258575,62
3	509096,34	2258599,32
4	509095,80	2258602,24
5	509095,42	2258604,94
6	509078,48	2258604,78
7	509080,55	2258597,80
8	509082,22	2258591,21
9	509086,01	2258581,88
10	509088,06	2258575,07
59:32:1820001:164		
1	509082,61	2258572,90
2	509083,24	2258572,90
3	509083,84	2258571,08
4	509088,71	2258572,53
5	509088,06	2258575,07
6	509086,93	2258578,91
7	509086,01	2258581,88
8	509082,22	2258591,21
9	509080,57	2258597,72
10	509078,48	2258604,78
11	509074,04	2258603,84
12	509076,25	2258596,45
13	509078,02	2258589,99
14	509078,69	2258587,58
15	509079,12	2258585,95
16	509079,82	2258586,15
17	509081,43	2258580,30
18	509080,50	2258580,01
19	509081,21	2258577,29
20	509082,35	2258573,43
21	509082,45	2258573,46
59:32:1820001:1772		
1	509044,17	2258564,93
2	509051,91	2258566,96
3	509047,59	2258581,06
4	509045,67	2258587,79
5	509044,63	2258591,08
6	509043,40	2258595,61
7	509042,93	2258595,48
8	509042,83	2258595,90
9	509039,27	2258594,89

10	509039,55	2258593,97
11	509038,61	2258593,70
12	509041,07	2258586,59
13	509042,80	2258579,62
14	509043,00	2258578,97
15	509040,86	2258578,43
16	509041,26	2258576,81
59:32:1820001:1771		
1	509032,07	2258561,74
2	509044,17	2258564,93
3	509040,86	2258578,43
4	509043,00	2258578,97
5	509042,80	2258579,62
6	509041,07	2258586,59
7	509038,61	2258593,70
8	509023,32	2258589,28
9	509024,41	2258586,05
10	509026,55	2258579,97
11	509029,08	2258572,26
59:32:1820001:2659		
1	509028,62	2258549,84
2	509026,66	2258560,31
3	509031,80	2258561,67
4	509032,07	2258561,74
5	509029,08	2258572,26
6	509026,55	2258579,97
7	509024,41	2258586,05
8	509023,32	2258589,28
9	509010,38	2258585,02
10	509012,41	2258578,18
11	509016,08	2258579,25
12	509018,01	2258572,37
13	509014,35	2258571,34
14	509014,01	2258571,24
15	509015,86	2258562,30
16	509016,58	2258559,16
17	509017,58	2258554,02
18	509019,30	2258547,98
59:32:1820001:59		
1	509008,47	2258545,33
2	509013,76	2258546,45
3	509019,30	2258547,98
4	509017,58	2258554,02
5	509016,58	2258559,16
6	509015,86	2258562,30
7	509014,01	2258571,24
8	509018,01	2258572,37
9	509016,08	2258579,25
10	509012,41	2258578,18
11	509010,38	2258585,02
12	509002,59	2258582,89
13	509001,18	2258582,48
14	508997,78	2258581,48
15	508999,42	2258575,90

16	509002,19	2258566,68
17	509003,10	2258564,26
18	509004,65	2258559,52
19	509007,10	2258551,28
:3Y10		
1	508999,33	2258543,39
2	509008,47	2258545,33
3	509007,10	2258551,28
4	509004,65	2258559,52
5	509003,10	2258564,26
6	509002,19	2258566,68
7	508999,42	2258575,90
8	508997,78	2258581,48
9	508982,47	2258577,22
10	508986,46	2258562,82
11	508984,42	2258562,23
12	508987,77	2258550,29
13	508995,03	2258552,52
14	508996,65	2258549,85
59:32:1820001:1447		
1	508979,51	2258547,97
2	508982,02	2258548,70
3	508987,77	2258550,29
4	508984,42	2258562,23
5	508986,46	2258562,82
6	508982,47	2258577,22
7	508971,20	2258573,98
8	508973,05	2258567,21
9	508973,49	2258567,35
10	508976,25	2258558,54
11	508978,21	2258559,02
12	508978,53	2258557,96
13	508976,63	2258557,30
59:32:1820001:1726		
1	508965,24	2258543,84
2	508968,47	2258544,75
3	508979,51	2258547,96
4	508976,63	2258557,30
5	508978,53	2258557,96
6	508978,21	2258559,02
7	508976,25	2258558,54
8	508973,49	2258567,35
9	508973,05	2258567,21
10	508971,20	2258573,98
11	508958,02	2258570,04
12	508962,12	2258556,04
59:32:1820001:1423		
1	508956,34	2258541,37
2	508965,24	2258543,84
3	508962,12	2258556,04
4	508958,02	2258570,04
5	508948,84	2258567,36
59:32:1820001:2781		
1	508974,00	2258518,54

2	508971,24	2258533,14
3	508968,47	2258544,75
4	508965,24	2258543,84
5	508956,34	2258541,37
6	508948,84	2258567,36
7	508944,82	2258565,96
8	508940,74	2258564,78
9	508929,52	2258561,87
10	508924,10	2258560,27
11	508924,70	2258558,07
12	508927,41	2258558,84
13	508930,78	2258547,22
14	508937,62	2258523,40
15	508941,38	2258510,37
16	508946,09	2258511,42
17	508964,96	2258516,23
59:32:1820001:1838		
1	509040,23	2258492,45
2	509037,65	2258503,90
3	509035,92	2258503,85
4	509035,03	2258507,61
5	509037,14	2258511,73
6	509028,62	2258549,84
7	509019,30	2258547,98
8	509013,76	2258546,45
9	509008,47	2258545,33
10	508999,33	2258543,39
11	509004,90	2258517,29
12	509007,40	2258505,22
13	509009,70	2258495,36
14	509012,11	2258485,74
59:32:1820001:1755		
1	509012,11	2258485,74
2	509009,70	2258495,36
3	509007,40	2258505,22
4	509004,90	2258517,29
5	508999,33	2258543,39
6	508996,65	2258549,85
7	508995,03	2258552,52
8	508991,65	2258551,36
9	508987,77	2258550,29
10	508986,33	2258549,88
11	508982,02	2258548,70
12	508979,51	2258547,96
13	508968,47	2258544,75
14	508971,24	2258533,14
15	508974,00	2258518,54
16	508982,86	2258478,90
17	508994,74	2258481,63
18	508999,85	2258482,97
19	509011,84	2258485,67
59:32:1820001:2779		
1	508892,92	2258534,80
2	508930,78	2258547,22

3	508927,41	2258558,84
4	508924,70	2258558,07
5	508924,10	2258560,27
6	508889,72	2258549,12
:3Y11		
1	508889,72	2258549,12
2	508924,10	2258560,27
3	508929,52	2258561,87
4	508927,04	2258572,02
5	508901,68	2258573,36
6	508889,94	2258571,40
7	508885,10	2258570,06
59:32:1820001:89		
1	509140,34	2258610,44
2	509135,86	2258630,24
3	509108,54	2258623,66
4	509102,90	2258622,34
5	509105,14	2258608,56
59:32:1820001:463		
1	509135,86	2258630,24
2	509137,97	2258630,60
3	509131,58	2258654,74
4	509129,03	2258663,25
5	509126,62	2258671,50
6	509124,59	2258670,70
7	509094,92	2258662,70
8	509099,04	2258645,18
9	509103,18	2258646,34
10	509106,02	2258636,16
11	509108,54	2258623,66
59:32:1820001:458		
1	509094,92	2258662,70
2	509124,59	2258670,70
3	509126,62	2258671,50
4	509120,24	2258693,52
5	509089,70	2258684,48
:3Y12		
1	509120,25	2258693,52
2	509117,35	2258703,50
3	509115,18	2258711,02
4	509113,24	2258717,50
5	509083,96	2258711,05
6	509086,70	2258698,89
7	509089,84	2258686,36
8	509089,28	2258686,22
9	509089,70	2258684,48
:3Y13		
1	509093,20	2258616,98
2	509103,50	2258618,60
3	509102,90	2258622,34
4	509108,54	2258623,66
5	509106,02	2258636,16
6	509103,18	2258646,34
7	509099,04	2258645,18

8	509087,54	2258642,50
9	509089,27	2258633,10
10	509086,50	2258632,31
11	509087,38	2258628,89
12	509091,65	2258629,95
13	509092,46	2258626,74
14	509091,04	2258626,32
59:32:1820001:1776		
1	509093,20	2258616,98
2	509091,04	2258626,32
3	509092,46	2258626,74
4	509091,65	2258629,95
5	509087,38	2258628,89
6	509086,50	2258632,31
7	509089,27	2258633,10
8	509087,54	2258642,50
9	509069,96	2258639,36
10	509065,80	2258638,74
11	509067,92	2258627,80
12	509069,90	2258621,10
13	509071,78	2258613,22
59:32:1820001:79		
1	509099,04	2258645,18
2	509094,92	2258662,70
3	509089,70	2258684,48
4	509089,28	2258686,22
5	509089,84	2258686,36
6	509086,70	2258698,89
7	509083,96	2258711,05
8	509054,22	2258704,50
9	509069,96	2258639,36
10	509087,54	2258642,50
59:32:1820001:1847		
1	509071,78	2258613,22
2	509069,90	2258621,10
3	509067,92	2258627,80
4	509065,80	2258638,74
5	509044,91	2258635,66
6	509045,22	2258634,15
7	509046,86	2258625,48
8	509047,71	2258622,71
9	509051,44	2258608,26
59:32:1820001:92		
1	509065,80	2258638,75
2	509069,96	2258639,36
3	509054,22	2258704,50
4	509025,52	2258697,92
5	509028,16	2258685,54
6	509039,50	2258634,86
7	509044,91	2258635,66
59:32:1820001:1778		
1	509051,44	2258608,26
2	509047,71	2258622,71
3	509046,86	2258625,48

4	509045,22	2258634,15
5	509044,91	2258635,66
6	509039,50	2258634,86
7	509037,66	2258634,53
8	509043,93	2258606,22
:3Y14		
1	509043,93	2258606,22
2	509037,66	2258634,53
3	509031,92	2258633,48
4	509027,78	2258632,56
5	509029,16	2258623,64
6	509029,47	2258622,58
7	509031,05	2258617,51
8	509032,89	2258610,75
9	509034,82	2258604,04
59:32:1820001:1620		
1	509039,50	2258634,86
2	509028,16	2258685,54
3	509025,52	2258697,92
4	508996,18	2258691,45
5	509009,15	2258631,82
6	509009,85	2258629,27
7	509009,96	2258629,29
8	509027,78	2258632,56
9	509031,92	2258633,48
10	509037,66	2258634,53
59:32:1820001:2455		
1	509034,82	2258604,04
2	509032,89	2258610,75
3	509031,05	2258617,51
4	509029,16	2258623,64
5	509027,78	2258632,56
6	509009,96	2258629,29
7	509011,35	2258623,90
8	509012,34	2258618,18
9	509018,34	2258619,72
10	509019,00	2258617,10
11	509023,22	2258600,96
59:32:1820001:93		
1	509023,22	2258600,96
2	509019,00	2258617,10
3	509018,34	2258619,72
4	509012,34	2258618,18
5	509011,35	2258623,90
6	509009,96	2258629,29
7	509009,85	2258629,27
8	509009,15	2258631,82
9	509004,84	2258630,80
10	509006,91	2258622,06
11	509008,24	2258617,86
12	509008,22	2258616,82
13	509008,58	2258615,70
14	509008,75	2258614,42
15	509011,21	2258605,63

16	509013,74	2258598,31
59:32:1820001:1457		
1	508997,78	2258593,64
2	509009,08	2258596,33
3	509007,20	2258604,55
4	509005,28	2258611,53
5	509004,75	2258611,39
6	508999,42	2258629,52
7	508995,86	2258628,68
8	508990,55	2258627,41
9	508990,62	2258626,97
59:32:1820001:1783		
1	508997,78	2258593,64
2	508990,62	2258626,97
3	508990,55	2258627,41
4	508978,00	2258624,32
5	508980,80	2258613,98
6	508980,36	2258613,02
7	508982,01	2258606,68
8	508980,76	2258606,34
9	508982,91	2258598,23
10	508985,08	2258590,36
59:32:1820001:1673		
1	508977,87	2258625,84
2	508978,00	2258624,32
3	508985,38	2258626,18
4	508995,86	2258628,68
5	508990,27	2258654,87
6	508990,21	2258655,13
7	508987,94	2258662,01
8	508985,20	2258673,65
9	508983,60	2258681,34
10	508982,17	2258688,21
11	508955,42	2258682,32
12	508957,74	2258670,60
13	508964,72	2258662,04
14	508972,47	2258663,79
:3Y15		
1	508985,08	2258590,36
2	508982,91	2258598,23
3	508980,76	2258606,34
4	508982,01	2258606,68
5	508981,38	2258608,84
6	508980,36	2258613,02
7	508980,80	2258613,98
8	508978,00	2258624,32
9	508977,88	2258625,83
10	508976,96	2258625,65
11	508968,80	2258623,95
12	508969,40	2258620,30
13	508974,78	2258596,08
14	508977,47	2258588,48
:3Y16		
1	508977,47	2258588,48

2	508974,78	2258596,08
3	508969,40	2258620,30
4	508968,80	2258623,93
5	508952,69	2258620,97
6	508956,09	2258610,09
7	508957,91	2258604,12
8	508953,45	2258602,53
9	508956,55	2258597,91
10	508958,11	2258591,51
11	508959,70	2258585,73
12	508959,56	2258584,24
59:32:1820001:1785		
1	508951,43	2258582,34
2	508951,36	2258582,62
3	508950,37	2258586,70
4	508949,80	2258589,03
5	508942,79	2258617,89
6	508937,13	2258616,37
7	508942,77	2258599,03
8	508943,80	2258595,50
9	508945,82	2258588,14
10	508947,23	2258581,50
59:32:1820001:85		
1	508936,35	2258579,08
2	508942,40	2258580,40
3	508947,23	2258581,50
4	508945,80	2258588,21
5	508943,80	2258595,50
6	508942,77	2258599,03
7	508931,95	2258596,48
59:32:1820001:1465		
1	508936,35	2258579,08
2	508931,95	2258596,48
3	508942,77	2258599,03
4	508937,13	2258616,37
5	508929,50	2258614,74
6	508924,49	2258613,65
7	508924,58	2258613,24
8	508924,28	2258613,16
9	508928,66	2258594,04
10	508917,18	2258591,12
11	508918,77	2258580,87
12	508919,76	2258580,10
13	508929,54	2258578,50
14	508935,36	2258578,86
59:32:1820001:1459		
1	508924,49	2258613,65
2	508929,50	2258614,74
3	508925,91	2258631,98
4	508920,69	2258630,85
59:32:1820001:37		
1	508920,69	2258630,85
2	508925,91	2258631,98
3	508944,93	2258636,33

4	508949,36	2258619,94
5	508952,69	2258620,97
6	508968,80	2258623,95
7	508977,88	2258625,83
8	508972,47	2258663,79
9	508964,72	2258662,04
10	508957,74	2258670,60
11	508955,42	2258682,32
12	508909,28	2258671,56
13	508920,12	2258633,44
59:32:1820001:1455		
1	508882,10	2258581,88
2	508894,32	2258584,62
3	508900,12	2258586,22
4	508917,18	2258591,12
5	508928,66	2258594,04
6	508924,28	2258613,16
7	508877,44	2258601,26
59:32:1820001:1456		
1	508877,44	2258601,26
2	508924,28	2258613,16
3	508924,58	2258613,24
4	508924,49	2258613,65
5	508920,69	2258630,85
6	508920,12	2258633,44
7	508872,76	2258621,84
59:32:1820001:1956		
1	508920,12	2258633,44
2	508909,28	2258671,56
3	508863,44	2258660,78
4	508872,76	2258621,84
59:32:1820001:2764		
1	509066,23	2258774,52
2	509076,74	2258777,37
3	509075,47	2258782,25
4	509072,86	2258790,78
5	509070,58	2258799,08
6	509063,20	2258826,22
7	509058,75	2258835,36
8	509049,83	2258833,17
9	509057,92	2258803,85
59:32:1820001:1624		
1	509076,39	2258732,31
2	509075,92	2258735,19
3	509074,16	2258743,68
4	509073,01	2258748,58
5	509072,52	2258751,92
6	509070,61	2258758,85
7	509066,23	2258774,52
8	509057,92	2258803,85
9	509049,83	2258833,17
10	509021,10	2258826,13
11	509023,08	2258819,79
12	509029,34	2258796,82

13	509039,42	2258763,42
14	509040,84	2258757,58
15	509041,44	2258750,44
16	509044,20	2258739,16
17	509045,84	2258736,10
18	509047,66	2258731,00
19	509048,55	2258726,76
59:32:1820001:1791		
1	509048,55	2258726,76
2	509047,66	2258731,00
3	509045,84	2258736,10
4	509044,20	2258739,16
5	509041,44	2258750,44
6	509040,84	2258757,58
7	509039,42	2258763,42
8	509029,34	2258796,82
9	509023,08	2258819,79
10	509021,10	2258826,13
11	509011,68	2258823,83
12	509012,69	2258820,15
13	508993,67	2258815,21
14	509012,06	2258751,86
15	509018,49	2258720,00
59:32:1820001:97		
1	509018,49	2258720,00
2	509012,06	2258751,86
3	508993,67	2258815,21
4	508978,24	2258811,18
5	508997,82	2258731,34
6	509005,04	2258732,82
7	509008,50	2258717,84
59:32:1820001:98		
1	509008,50	2258717,84
2	509005,04	2258732,82
3	508997,82	2258731,34
4	508978,24	2258811,18
5	508966,70	2258808,34
6	508984,61	2258744,82
7	508986,61	2258737,01
8	508990,24	2258718,86
9	508989,82	2258717,74
10	508990,56	2258713,26
59:32:1820001:1674		
1	508990,56	2258713,26
2	508989,82	2258717,74
3	508990,24	2258718,86
4	508986,61	2258737,01
5	508966,70	2258808,34
6	508965,93	2258808,13
7	508960,11	2258806,60
8	508933,62	2258798,98
9	508948,68	2258746,65
10	508957,23	2258717,88
11	508961,22	2258706,00

59:32:1820001:1600		
1	508961,22	2258706,00
2	508957,23	2258717,88
3	508948,68	2258746,65
4	508933,62	2258798,98
5	508913,85	2258793,80
6	508905,23	2258790,81
7	508906,51	2258785,11
8	508922,04	2258731,01
9	508923,46	2258724,98
10	508930,65	2258699,73
11	508941,04	2258702,23
12	508945,88	2258703,40
13	508946,16	2258702,20
14	508951,16	2258703,26
59:32:1820001:1440		
1	508930,65	2258699,73
2	508923,46	2258724,98
3	508922,49	2258729,10
4	508910,36	2258726,34
5	508874,96	2258716,91
6	508882,32	2258687,78
:3Y17		
1	508882,32	2258687,78
2	508874,96	2258716,91
3	508847,92	2258709,70
4	508857,32	2258681,34
59:32:1820001:2031		
1	508847,92	2258709,70
2	508874,96	2258716,91
3	508910,36	2258726,34
4	508922,49	2258729,10
5	508922,04	2258731,01
6	508906,51	2258785,11
7	508889,75	2258779,17
8	508886,09	2258778,29
9	508883,68	2258776,35
10	508890,59	2258749,71
11	508839,93	2258733,23
59:32:1820001:1709		
1	508913,85	2258793,80
2	508909,02	2258813,22
3	508907,00	2258821,30
4	508854,24	2258807,12
5	508862,71	2258778,61
6	508862,90	2258777,80
7	508905,23	2258790,81
59:32:1820001:1499		
1	508854,24	2258807,12
2	508907,00	2258821,30
3	508904,05	2258832,60
4	508898,99	2258851,95
5	508823,76	2258831,34
6	508813,92	2258828,44

7	508808,74	2258826,16
8	508813,79	2258809,31
9	508818,97	2258811,12
10	508827,07	2258814,22
11	508835,06	2258816,74
12	508850,02	2258821,44
59:32:1820001:1794		
1	508898,99	2258851,95
2	508894,74	2258868,14
3	508804,16	2258841,00
4	508808,74	2258826,16
5	508813,92	2258828,44
6	508823,76	2258831,34
59:32:1820001:1954		
1	508985,99	2258904,96
2	508984,45	2258909,92
3	508976,84	2258934,47
4	508970,87	2258953,70
5	508940,00	2258939,69
6	508953,55	2258896,95
59:32:1820001:1955		
1	508953,55	2258896,95
2	508940,00	2258939,69
3	508910,58	2258926,04
4	508923,77	2258889,59
59:32:1820001:310		
1	508970,87	2258953,70
2	508970,92	2258956,31
3	508965,15	2258973,24
4	508901,40	2258952,17
5	508910,58	2258926,04
6	508940,00	2258939,69
59:32:1820001:1699		
1	508993,07	2259006,66
2	508977,90	2259054,00
3	508943,46	2259043,64
4	508949,90	2259021,12
5	508958,48	2258996,04
59:32:1820001:1702		
1	508977,90	2259054,00
2	508961,98	2259103,38
3	508931,37	2259094,14
4	508928,58	2259093,30
5	508936,06	2259068,57
6	508939,24	2259056,84
7	508939,04	2259056,78
8	508940,82	2259050,48
9	508941,28	2259050,61
10	508941,86	2259048,60
11	508943,07	2259044,86
12	508943,46	2259043,64
59:32:1820001:1643		
1	508958,48	2258996,04
2	508949,90	2259021,12

3	508884,50	2258999,78
4	508892,93	2258976,30
59:32:1820001:307		
1	508949,90	2259021,12
2	508943,46	2259043,64
3	508943,07	2259044,86
4	508876,62	2259023,14
5	508884,50	2258999,78
59:32:1820001:1488		
1	508943,07	2259044,86
2	508941,86	2259048,60
3	508941,28	2259050,61
4	508940,82	2259050,48
5	508939,04	2259056,78
6	508939,24	2259056,84
7	508936,06	2259068,57
8	508868,42	2259047,46
9	508876,62	2259023,14
59:32:1820001:1612		
1	508936,06	2259068,57
2	508928,58	2259093,30
3	508893,22	2259082,36
4	508859,44	2259072,38
5	508868,42	2259047,46
59:32:1820001:2756		
1	508978,31	2259108,09
2	509017,86	2259119,65
3	509005,39	2259165,65
4	508972,73	2259155,42
5	508970,56	2259161,94
6	508962,63	2259159,16
7	508962,72	2259158,82
8	508964,55	2259152,86
59:32:1820001:1637		
1	508931,37	2259094,14
2	508929,72	2259099,16
3	508938,14	2259101,45
4	508936,28	2259107,61
5	508933,44	2259109,16
6	508926,75	2259107,50
7	508924,32	2259114,87
8	508925,56	2259115,29
9	508923,84	2259120,39
10	508922,68	2259120,00
11	508915,13	2259144,02
12	508877,38	2259131,76
13	508890,96	2259090,22
14	508893,22	2259082,36
15	508928,58	2259093,30
59:32:1820001:304		
1	508859,44	2259072,38
2	508893,22	2259082,36
3	508890,96	2259090,22
4	508877,38	2259131,76

5	508843,00	2259120,44
59:32:1820001:1793		
1	508915,76	2258887,22
2	508910,53	2258903,31
3	508864,64	2258887,53
4	508823,93	2258873,59
5	508817,27	2258871,15
6	508807,66	2258868,40
7	508800,94	2258865,72
8	508796,86	2258864,30
9	508801,38	2258851,02
10	508840,48	2258863,75
11	508841,39	2258862,94
:3Y18		
1	508910,53	2258903,31
2	508904,82	2258921,22
3	508859,22	2258905,68
4	508864,64	2258887,53
:3Y19		
1	508796,86	2258864,30
2	508800,94	2258865,72
3	508807,66	2258868,40
4	508817,27	2258871,15
5	508823,93	2258873,59
6	508864,64	2258887,53
7	508859,22	2258905,68
8	508849,22	2258902,37
9	508815,59	2258890,28
10	508810,23	2258888,41
11	508808,74	2258887,61
12	508808,18	2258887,31
13	508796,98	2258883,00
14	508791,16	2258880,74
59:32:1820001:1693		
1	508904,82	2258921,22
2	508900,07	2258933,82
3	508855,85	2258921,01
4	508847,59	2258918,56
5	508825,06	2258910,92
6	508805,87	2258904,15
7	508796,32	2258900,78
8	508789,49	2258898,32
9	508786,61	2258897,36
10	508792,27	2258881,17
11	508797,00	2258883,02
12	508808,18	2258887,31
13	508810,23	2258888,41
14	508815,60	2258890,28
15	508849,22	2258902,37
16	508859,22	2258905,68
59:32:1820001:1683		
1	508895,20	2258947,42
2	508889,10	2258963,72
3	508883,54	2258962,32

4	508872,12	2258959,36
5	508851,73	2258954,26
6	508841,38	2258951,18
7	508807,02	2258940,04
8	508785,34	2258933,28
9	508775,48	2258930,10
10	508780,62	2258913,64
11	508794,34	2258917,90
12	508821,05	2258926,16
13	508852,07	2258935,39
14	508894,61	2258947,20
:3Y20		
1	508889,10	2258963,72
2	508884,53	2258977,26
3	508837,17	2258964,67
4	508841,38	2258951,18
5	508851,73	2258954,26
6	508872,12	2258959,36
7	508883,54	2258962,32
59:32:1820001:1979		
1	508841,38	2258951,18
2	508837,17	2258964,67
3	508823,20	2258960,82
4	508802,62	2258955,52
5	508780,26	2258949,42
6	508770,21	2258947,26
7	508775,48	2258930,10
8	508785,34	2258933,28
9	508807,02	2258940,04
59:32:1820001:83		
1	508884,53	2258977,26
2	508878,18	2258995,32
3	508818,44	2258977,74
4	508823,20	2258960,82
5	508837,17	2258964,67
59:32:1820001:84		
1	508823,20	2258960,82
2	508818,44	2258977,74
3	508775,52	2258965,49
4	508769,22	2258963,40
5	508765,56	2258962,72
6	508770,21	2258947,26
7	508780,26	2258949,42
8	508802,62	2258955,52
59:32:1820001:2355		
1	508878,18	2258995,32
2	508873,03	2259011,10
3	508868,20	2259009,84
4	508817,38	2258996,55
5	508817,30	2258995,78
6	508815,36	2258993,44
7	508817,14	2258990,88
8	508816,64	2258988,12
9	508818,74	2258985,92

10	508817,52	2258983,02
11	508819,30	2258980,44
12	508818,44	2258977,74
59:32:1820001:2354		
1	508765,56	2258962,72
2	508769,22	2258963,40
3	508775,52	2258965,49
4	508818,44	2258977,74
5	508819,30	2258980,44
6	508817,52	2258983,02
7	508818,74	2258985,92
8	508816,64	2258988,12
9	508817,14	2258990,88
10	508815,36	2258993,44
11	508817,30	2258995,78
12	508817,38	2258996,55
13	508796,78	2258991,17
14	508770,32	2258982,80
15	508760,09	2258979,57
59:32:1820001:2799		
1	508817,38	2258996,55
2	508868,04	2259009,80
3	508873,03	2259011,10
4	508865,96	2259030,57
5	508863,97	2259030,16
6	508857,28	2259028,31
7	508815,97	2259015,95
8	508812,20	2259014,84
9	508813,20	2259013,56
10	508813,62	2259012,02
11	508815,40	2259009,60
12	508815,06	2259006,56
13	508816,72	2259004,06
14	508816,32	2259001,10
15	508817,92	2258998,50
:3Y21		
1	508815,06	2259015,68
2	508857,28	2259028,31
3	508863,97	2259030,16
4	508859,52	2259041,63
5	508810,42	2259028,68
:3Y22		
1	508810,42	2259028,68
2	508859,52	2259041,63
3	508850,09	2259065,80
4	508817,17	2259055,26
5	508802,10	2259049,90
59:32:1820001:179		
1	508760,09	2258979,57
2	508770,32	2258982,80
3	508817,38	2258996,55
4	508817,92	2258998,50
5	508816,32	2259001,10
6	508816,72	2259004,06

7	508815,06	2259006,56
8	508815,40	2259009,60
9	508813,62	2259012,02
10	508813,20	2259013,56
11	508812,20	2259014,84
12	508765,02	2259000,78
13	508758,63	2258998,98
14	508755,40	2258998,12
59:32:1820001:2545		
1	508815,06	2259015,68
2	508810,42	2259028,68
3	508802,10	2259049,90
4	508791,56	2259046,60
5	508801,62	2259030,37
6	508803,78	2259012,33
7	508812,20	2259014,84
59:32:1820001:1943		
1	508755,40	2258998,12
2	508765,02	2259000,78
3	508803,78	2259012,33
4	508801,62	2259030,37
5	508759,86	2259018,13
6	508750,30	2259015,52
59:32:1820001:1941		
1	508750,30	2259015,52
2	508759,86	2259018,13
3	508801,62	2259030,37
4	508791,56	2259046,60
5	508773,96	2259041,18
6	508770,82	2259040,40
7	508764,45	2259038,32
8	508756,06	2259035,68
9	508754,94	2259035,16
10	508745,15	2259032,28
59:32:1820001:1586		
1	508851,77	2259066,37
2	508841,40	2259093,49
3	508840,28	2259093,07
4	508806,38	2259079,58
5	508815,87	2259054,79
6	508817,17	2259055,26
7	508850,09	2259065,80
59:32:1820001:1686		
1	508745,15	2259032,28
2	508754,94	2259035,16
3	508756,06	2259035,68
4	508764,45	2259038,32
5	508770,82	2259040,40
6	508773,96	2259041,18
7	508791,56	2259046,60
8	508802,10	2259049,90
9	508815,87	2259054,79
10	508806,38	2259079,58
11	508791,59	2259074,11

12	508786,21	2259071,99
13	508770,45	2259065,80
14	508771,72	2259059,63
15	508767,12	2259058,10
16	508750,60	2259053,64
17	508739,41	2259050,65
59:32:1820001:161		
1	508840,28	2259093,07
2	508830,72	2259116,28
3	508782,56	2259101,10
4	508791,59	2259074,11
5	508806,38	2259079,58
:3Y23		
1	508791,59	2259074,11
2	508782,56	2259101,10
3	508775,97	2259098,98
4	508730,30	2259084,11
5	508739,41	2259050,65
6	508750,60	2259053,64
7	508767,12	2259058,10
8	508771,72	2259059,63
9	508770,45	2259065,80
10	508786,21	2259071,99
59:32:1820001:1533		
1	508713,78	2259123,32
2	508720,90	2259097,70
3	508774,58	2259114,19
4	508773,84	2259115,65
5	508773,05	2259115,39
6	508772,74	2259116,35
7	508773,49	2259116,58
8	508771,88	2259120,79
9	508771,36	2259120,59
10	508770,99	2259121,52
11	508771,50	2259121,72
12	508769,90	2259125,76
13	508769,37	2259125,55
14	508769,00	2259126,48
15	508769,52	2259126,69
16	508767,55	2259131,87
17	508766,92	2259131,60
18	508766,52	2259132,52
19	508767,19	2259132,81
20	508765,49	2259137,30
21	508764,81	2259137,04
22	508764,44	2259137,98
23	508765,13	2259138,24
24	508764,76	2259139,22
59:32:1820001:1879		
1	508706,64	2259147,37
2	508713,78	2259123,32
3	508764,76	2259139,22
4	508763,58	2259142,94
5	508762,65	2259142,58

6	508762,28	2259143,52
7	508763,22	2259143,88
8	508761,31	2259149,21
9	508760,38	2259148,85
10	508760,01	2259149,79
11	508760,95	2259150,15
12	508758,41	2259154,86
13	508758,37	2259154,84
14	508758,00	2259155,78
15	508755,82	2259162,40
16	508753,90	2259161,82
17	508709,80	2259148,40
59:32:1820001:1878		
1	508699,39	2259171,01
2	508748,27	2259187,15
3	508745,89	2259196,51
4	508744,93	2259196,23
5	508744,65	2259197,20
6	508745,62	2259197,48
7	508743,61	2259203,82
8	508742,65	2259203,54
9	508742,37	2259204,51
10	508743,34	2259204,79
11	508741,62	2259209,15
12	508740,66	2259208,87
13	508740,38	2259209,84
14	508741,35	2259210,12
15	508741,22	2259210,58
16	508740,98	2259211,60
17	508691,84	2259195,48
59:32:1820001:2491		
1	508740,98	2259211,60
2	508740,63	2259212,69
3	508740,01	2259212,51
4	508739,73	2259213,48
5	508740,32	2259213,65
6	508739,42	2259216,48
7	508739,06	2259216,38
8	508738,78	2259217,35
9	508739,10	2259217,44
10	508737,00	2259223,82
11	508736,72	2259224,79
12	508733,40	2259235,28
13	508684,60	2259219,36
14	508691,84	2259195,48
59:32:1820001:365		
1	508733,40	2259235,28
2	508731,22	2259243,34
3	508728,78	2259247,60
4	508672,35	2259258,83
5	508672,20	2259257,64
6	508684,08	2259220,10
7	508684,60	2259219,36
8	508706,50	2259226,66

59:32:1820001:1711		
1	508737,98	2259260,83
2	508753,64	2259281,14
3	508714,12	2259312,82
4	508698,28	2259293,19
59:32:1820001:1496		
1	508816,65	2259277,64
2	508821,39	2259284,15
3	508836,39	2259300,58
4	508798,50	2259329,92
5	508779,49	2259306,80
59:32:1820001:355		
1	508836,39	2259300,58
2	508838,56	2259299,02
3	508852,16	2259312,12
4	508835,51	2259350,68
5	508830,38	2259362,58
6	508828,02	2259363,12
7	508824,48	2259361,44
8	508798,50	2259329,92
59:32:1820001:1875		
1	508753,64	2259281,14
2	508769,28	2259301,16
3	508745,58	2259320,16
4	508729,86	2259332,52
5	508714,12	2259312,82
59:32:1820001:1615		
1	508769,28	2259301,16
2	508786,68	2259322,04
3	508746,00	2259352,16
4	508729,86	2259332,52
5	508745,58	2259320,16
6	508765,58	2259304,06
59:32:1820001:1453		
1	508786,56	2259322,12
2	508805,28	2259345,38
3	508765,54	2259375,87
4	508753,41	2259361,28
5	508750,12	2259357,38
6	508746,00	2259352,16
59:32:1820001:332		
1	508924,37	2259233,58
2	508926,70	2259234,60
3	508917,50	2259261,94
4	508915,54	2259261,21
5	508861,08	2259239,88
6	508862,42	2259235,52
7	508862,80	2259234,66
8	508868,32	2259216,83
9	508869,31	2259213,99
10	508870,02	2259211,95
59:32:1820001:333		
1	508915,54	2259261,21
2	508907,28	2259285,38

3	508904,19	2259284,43
4	508852,50	2259268,46
5	508859,86	2259243,84
6	508861,08	2259239,88
59:32:1820001:16		
1	508904,19	2259284,43
2	508896,70	2259310,90
3	508881,36	2259304,75
4	508846,93	2259290,96
5	508852,16	2259271,52
6	508852,50	2259268,46
59:32:1820001:1933		
1	508881,36	2259304,75
2	508877,01	2259312,56
3	508845,96	2259294,58
4	508846,93	2259290,96
59:32:1820001:1861		
1	508868,32	2259216,83
2	508862,80	2259234,66
3	508862,42	2259235,52
4	508861,08	2259239,88
5	508859,87	2259243,82
6	508851,38	2259241,02
7	508826,06	2259232,62
8	508819,64	2259230,18
9	508814,10	2259228,66
10	508809,24	2259227,11
11	508809,19	2259226,67
12	508809,59	2259226,80
13	508809,16	2259226,14
14	508808,99	2259226,26
15	508811,76	2259217,64
16	508817,23	2259200,28
59:32:1820001:14		
1	508859,86	2259243,84
2	508852,50	2259268,46
3	508852,16	2259271,52
4	508846,93	2259290,96
5	508845,06	2259290,12
6	508811,86	2259251,44
7	508808,87	2259227,54
8	508809,26	2259227,28
9	508809,24	2259227,11
10	508814,10	2259228,66
11	508819,64	2259230,18
12	508826,06	2259232,62
13	508851,38	2259241,02
59:32:1820001:103		
1	509125,88	2258042,82
2	509145,01	2258041,74
3	509157,48	2258060,33
4	509179,36	2258085,27
5	509187,12	2258095,86
6	509192,30	2258106,68

7	509181,97	2258110,24
8	509171,93	2258111,39
9	509155,31	2258113,28
10	509135,04	2258061,70
59:32:1820001:2009		
1	509171,93	2258111,39
2	509189,37	2258140,89
3	509172,41	2258145,63
4	509156,68	2258116,70
5	509155,31	2258113,28
59:32:0000000:13508		
1	509172,41	2258145,63
2	509189,37	2258140,89
3	509201,28	2258137,57
4	509211,86	2258134,98
5	509216,77	2258141,04
6	509224,53	2258148,80
7	509234,18	2258156,33
8	509238,42	2258161,27
9	509241,44	2258169,16
10	509244,53	2258184,08
11	509247,13	2258192,71
12	509236,69	2258193,86
13	509235,13	2258191,52
14	509232,68	2258183,42
15	509229,96	2258176,70
16	509207,99	2258140,90
17	509174,87	2258150,13
59:32:1820001:54		
1	509207,99	2258140,90
2	509229,96	2258176,70
3	509232,68	2258183,42
4	509235,13	2258191,52
5	509219,23	2258195,79
6	509211,94	2258173,69
7	509192,38	2258145,25
59:32:1820001:2757		
1	509192,38	2258145,25
2	509211,94	2258173,69
3	509183,33	2258176,73
4	509175,30	2258150,92
5	509174,87	2258150,13
59:32:0000000:13509		
1	509247,13	2258192,71
2	509247,59	2258194,21
3	509250,66	2258217,50
4	509244,00	2258217,22
5	509226,79	2258218,66
6	509219,23	2258195,79
7	509235,13	2258191,52
8	509236,69	2258193,86
59:32:1820001:178		
1	509219,23	2258195,79
2	509226,79	2258218,66

3	509198,86	2258220,20
4	509191,53	2258198,80
:3Y24		
1	509250,66	2258217,50
2	509250,89	2258220,94
3	509250,17	2258272,21
4	509243,56	2258271,21
5	509210,54	2258268,43
6	509210,58	2258267,94
7	509233,66	2258266,68
8	509226,30	2258218,70
9	509244,00	2258217,22
59:32:1820001:2008		
1	509226,30	2258218,70
2	509233,66	2258266,68
3	509210,58	2258267,94
4	509204,24	2258219,90
59:32:1820001:1436		
1	509210,54	2258268,43
2	509243,56	2258271,21
3	509250,17	2258272,21
4	509249,77	2258297,13
5	509249,65	2258301,97
6	509245,44	2258322,81
7	509234,24	2258354,53
8	509234,09	2258357,83
9	509232,14	2258385,99
10	509231,35	2258388,43
11	509226,53	2258403,30
12	509198,40	2258399,04
13	509201,88	2258356,97
14	509205,07	2258311,49
15	509206,31	2258268,08
59:32:1820001:1418		
1	509198,40	2258399,04
2	509226,53	2258403,30
3	509226,48	2258403,45
4	509224,45	2258432,06
5	509194,83	2258427,52
59:32:1820001:2713		
1	509189,53	2258443,54
2	509224,22	2258451,39
3	509223,95	2258456,54
4	509222,65	2258459,58
5	509221,22	2258461,48
6	509218,84	2258469,63
7	509217,75	2258478,48
8	509200,28	2258474,41
9	509194,09	2258472,44
10	509181,60	2258469,20
11	509182,06	2258466,91
12	509183,00	2258467,14
13	509183,46	2258465,20
14	509182,50	2258464,96

15	509184,96	2258454,23
16	509186,73	2258454,48
59:32:1820001:2758		
1	509217,75	2258478,48
2	509220,32	2258486,20
3	509222,95	2258495,11
4	509224,46	2258501,24
5	509176,56	2258489,62
6	509181,60	2258469,20
7	509194,09	2258472,44
8	509200,28	2258474,41
9	509215,01	2258477,84
59:32:1820001:2025		
1	509176,56	2258489,62
2	509224,46	2258501,24
3	509225,79	2258508,67
4	509229,14	2258519,69
5	509232,89	2258534,74
6	509222,31	2258531,62
7	509177,28	2258518,22
8	509178,57	2258513,51
9	509171,26	2258511,60
59:32:1820001:2657		
1	509021,09	2259185,68
2	509044,24	2259185,40
3	509046,37	2259207,36
4	509044,49	2259224,30
5	509037,67	2259244,30
6	509028,72	2259263,12
7	509005,03	2259296,79
8	508978,84	2259333,57
9	508965,38	2259327,72
10	508956,67	2259327,46
11	508969,49	2259310,07
12	508986,11	2259290,34
13	508992,31	2259282,97
14	509008,35	2259269,73
15	509025,01	2259259,34
16	509031,20	2259251,49
17	509032,81	2259247,40
18	509038,13	2259228,70
19	509040,57	2259209,85
20	509040,51	2259205,54
21	509040,30	2259202,72
22	509039,46	2259201,19
23	509037,95	2259200,81
24	509034,21	2259200,99
25	509030,01	2259200,69
26	509026,91	2259200,12
27	509023,11	2259197,35
28	509021,38	2259189,97
3Y126		
1	508938,64	2259391,56
2	508915,06	2259466,76

3	508905,06	2259463,68
4	508901,59	2259461,88
5	508903,92	2259454,53
6	508907,85	2259442,17
7	508914,59	2259420,93
8	508917,98	2259410,24
9	508925,07	2259387,93
10	508926,15	2259384,52
11	508936,90	2259387,65
12	508935,97	2259390,85
59:32:1820001:2035		
1	508900,42	2259475,20
2	508916,26	2259496,32
3	508909,07	2259514,35
4	508887,41	2259504,57
3Y25		
1	508902,54	2259470,74
2	508900,42	2259475,20
3	508887,41	2259504,57
4	508839,97	2259483,42
5	508840,27	2259482,90
6	508850,49	2259457,79
7	508852,05	2259453,52
8	508852,62	2259451,94
59:32:1820001:2032		
1	508960,81	2258014,48
2	508965,32	2258047,98
3	508932,17	2258048,68
4	508927,82	2258018,97
5	508929,44	2258017,92
6	508930,70	2258016,91
7	508931,87	2258015,81
8	508934,39	2258013,01
9	508938,74	2258009,09
10	508939,71	2258009,10
11	508940,60	2258009,23
12	508953,53	2258012,87
13	508954,96	2258013,22
14	508959,14	2258014,06
59:32:1820001:172		
1	508965,32	2258047,98
2	508970,77	2258089,68
3	508936,48	2258092,78
4	508936,30	2258091,38
5	508930,16	2258048,90
6	508932,17	2258048,68
59:32:1820001:171		
1	508970,77	2258089,68
2	508976,39	2258132,00
3	508943,16	2258136,42
4	508936,48	2258092,78
59:32:1820001:2759		
1	508976,39	2258132,00
2	508979,39	2258154,16

3	508946,80	2258158,49
4	508943,16	2258136,42
59:32:1820001:2760		
1	508979,39	2258154,16
2	508981,68	2258171,12
3	508983,80	2258177,02
4	508950,82	2258182,84
5	508946,80	2258158,49
59:32:1820001:19		
1	508915,96	2258355,14
2	508911,12	2258361,44
3	508891,00	2258411,18
4	508886,79	2258418,18
5	508818,53	2258358,96
6	508840,47	2258319,22
7	508844,29	2258312,29
8	508891,23	2258334,48
9	508920,26	2258348,26
59:32:1820001:1623		
1	508813,50	2258381,78
2	508830,59	2258394,36
3	508828,20	2258401,62
4	508824,61	2258416,76
5	508822,85	2258424,45
6	508821,94	2258427,80
7	508802,68	2258423,93
8	508804,28	2258416,93
9	508806,28	2258412,43
10	508807,96	2258404,48
11	508812,92	2258384,12
59:32:1820001:1621		
1	508803,29	2258371,15
2	508813,50	2258381,78
3	508807,96	2258404,48
4	508806,28	2258412,43
5	508804,28	2258416,93
6	508802,68	2258423,93
7	508802,35	2258425,01
8	508790,48	2258423,39
9	508791,27	2258417,21
10	508793,48	2258406,54
3Y26		
1	508786,58	2258358,68
2	508798,45	2258367,53
3	508803,29	2258371,15
4	508793,48	2258406,54
5	508791,28	2258417,22
6	508790,48	2258423,39
7	508774,82	2258420,03
8	508783,53	2258373,96
3Y27		
1	508786,58	2258358,68
2	508783,53	2258373,96
3	508774,82	2258420,03

4	508767,20	2258417,56
5	508752,90	2258414,28
6	508726,04	2258410,50
7	508746,36	2258339,40
8	508756,53	2258344,28
59:32:1820001:20		
1	508761,21	2258336,07
2	508786,58	2258358,68
3	508756,53	2258344,28
4	508746,36	2258339,40
5	508736,20	2258332,76
6	508734,26	2258331,49
7	508734,98	2258328,86
8	508740,31	2258317,90
3Y28		
1	508746,36	2258339,40
2	508726,04	2258410,50
3	508713,48	2258407,00
4	508736,20	2258332,76
59:32:1820001:26		
1	508761,59	2257975,21
2	508851,60	2258000,39
3	508889,04	2258010,91
4	508898,49	2258010,02
5	508914,92	2258005,73
6	508925,77	2258005,01
7	508927,82	2258018,97
8	508932,17	2258048,68
9	508930,16	2258048,90
10	508936,30	2258091,38
11	508936,48	2258092,78
12	508943,16	2258136,42
13	508946,80	2258158,49
14	508950,82	2258182,84
15	508983,80	2258177,02
16	508987,94	2258194,52
17	508998,75	2258257,10
18	508989,35	2258259,46
19	508972,74	2258263,64
20	508966,94	2258265,11
21	508958,22	2258267,31
22	508912,29	2258278,86
23	508852,08	2258265,66
24	508839,47	2258270,33
25	508838,41	2258285,67
26	508741,03	2258291,53
27	508672,36	2258232,03
28	508702,72	2258006,69
29	508718,54	2258007,69
3Y29		
1	508890,66	2258456,82
2	508883,52	2258492,36
3	508867,10	2258487,79
4	508875,72	2258453,38

59:32:1820001:2040		
1	508875,72	2258453,38
2	508867,10	2258487,79
3	508851,54	2258483,40
4	508860,76	2258452,32
5	508861,10	2258449,83
59:32:1820001:2039		
1	508883,52	2258492,36
2	508879,90	2258509,32
3	508846,89	2258499,09
4	508851,54	2258483,40
5	508867,10	2258487,79
59:32:1820001:1681		
1	508826,78	2258446,27
2	508824,40	2258457,28
3	508822,10	2258467,97
4	508820,97	2258472,84
5	508800,15	2258543,62
6	508799,24	2258546,41
7	508782,04	2258541,95
8	508783,26	2258537,42
9	508799,98	2258475,36
10	508794,28	2258466,52
11	508799,50	2258441,80
12	508800,21	2258438,54
13	508827,16	2258444,50
59:32:1820001:1616		
1	508772,18	2258432,98
2	508800,21	2258438,54
3	508799,50	2258441,80
4	508794,28	2258466,52
5	508799,98	2258475,36
6	508783,26	2258537,42
7	508763,46	2258530,95
8	508780,04	2258471,35
9	508765,98	2258460,50
10	508762,36	2258459,15
11	508763,61	2258454,98
12	508764,32	2258452,13
13	508769,46	2258440,48
14	508769,13	2258439,91
3Y30		
1	508760,33	2258461,25
2	508744,58	2258492,85
3	508742,72	2258497,90
4	508737,35	2258511,66
5	508726,84	2258508,68
6	508722,93	2258503,51
7	508725,48	2258492,30
8	508730,00	2258474,90
9	508732,02	2258468,45
10	508734,16	2258462,25
11	508735,36	2258457,45
12	508736,05	2258456,25

13	508738,94	2258453,80
14	508747,25	2258456,90
59:32:1820001:1723		
1	508772,29	2258868,21
2	508775,62	2258869,37
3	508771,68	2258880,33
4	508767,26	2258878,63
5	508761,97	2258876,86
6	508762,39	2258875,52
7	508759,92	2258874,69
8	508758,03	2258873,40
9	508752,42	2258870,48
10	508751,55	2258871,98
11	508749,04	2258870,76
12	508745,20	2258868,62
13	508743,79	2258870,86
14	508734,85	2258868,25
15	508736,37	2258857,76
16	508740,32	2258858,67
17	508751,43	2258862,70
18	508752,74	2258863,47
19	508756,95	2258864,32
20	508760,90	2258865,12
21	508764,75	2258865,90
22	508732,09	2258856,61
23	508729,16	2258866,86
24	508681,86	2258855,34
25	508685,22	2258844,93
59:32:1820001:1724		
1	508759,23	2258916,76
2	508754,22	2258932,60
3	508720,58	2258922,10
4	508725,79	2258904,67
5	508731,44	2258906,43
6	508747,28	2258912,11
7	508748,87	2258912,69
8	508749,16	2258912,80
9	508721,57	2258903,35
10	508716,64	2258920,41
11	508667,43	2258904,95
12	508667,70	2258903,48
13	508671,76	2258887,82
59:32:1820001:1611		
1	508754,22	2258932,60
2	508748,98	2258948,84
3	508716,89	2258939,19
4	508720,58	2258922,10
5	508716,64	2258920,41
6	508710,88	2258936,66
7	508663,61	2258922,69
8	508666,30	2258911,08
9	508667,43	2258904,95
59:32:1820001:1607		
1	508748,98	2258948,84

2	508743,29	2258966,57
3	508711,92	2258956,80
4	508716,89	2258939,19
5	508710,88	2258936,66
6	508703,25	2258957,22
7	508658,55	2258943,33
8	508662,98	2258925,42
9	508663,61	2258922,69
3Y31		
1	508743,29	2258966,57
2	508738,91	2258983,37
3	508738,28	2258983,17
4	508728,11	2258979,16
5	508710,34	2258975,02
6	508703,64	2258972,44
7	508705,78	2258968,10
8	508707,96	2258968,83
9	508711,92	2258956,80
10	508703,25	2258957,22
11	508698,14	2258971,93
12	508654,03	2258959,38
13	508658,55	2258943,33
59:32:1820001:1617		
1	508738,28	2258983,17
2	508735,77	2258990,91
3	508735,57	2258990,09
4	508734,60	2258990,32
5	508734,83	2258991,29
6	508735,71	2258991,07
7	508732,29	2259001,57
8	508721,42	2258998,05
9	508721,13	2258998,82
10	508720,19	2258998,51
11	508720,46	2258997,74
12	508718,56	2258997,12
13	508718,06	2258996,96
14	508696,57	2258989,22
15	508703,64	2258972,44
16	508710,34	2258975,02
17	508728,11	2258979,16
18	508698,14	2258971,93
19	508690,60	2258989,07
20	508648,93	2258976,25
21	508652,98	2258963,11
22	508654,03	2258959,38
59:32:1820001:1494		
1	508655,29	2258983,28
2	508650,61	2259001,43
3	508647,10	2259012,85
4	508638,37	2259051,39
5	508612,68	2259043,71
6	508623,13	2259002,32
7	508639,66	2259007,71
8	508647,14	2258981,89

59:32:1820001:1668		
1	508709,87	2258756,16
2	508704,88	2258774,60
3	508658,21	2258764,61
4	508664,73	2258743,41
5	508657,67	2258741,79
6	508653,12	2258761,63
7	508624,89	2258753,83
8	508625,68	2258750,77
9	508620,62	2258749,41
10	508623,95	2258735,69
11	508625,24	2258735,71
12	508637,93	2258738,05
13	508637,75	2258738,84
14	508638,72	2258739,07
15	508638,91	2258738,24
16	508648,68	2258740,09
17	508653,77	2258741,05
59:32:1820001:1604		
1	508619,79	2258752,49
2	508620,62	2258749,41
3	508625,68	2258750,77
4	508624,89	2258753,83
5	508653,12	2258761,63
6	508648,26	2258779,25
7	508614,95	2258770,55
8	508658,21	2258764,61
9	508704,88	2258774,60
10	508700,89	2258789,35
11	508653,99	2258780,62
59:32:1820001:1671		
1	508690,09	2258828,76
2	508685,22	2258844,93
3	508684,18	2258848,17
4	508601,36	2258824,47
5	508605,87	2258806,55
59:32:1820001:2971		
1	508684,18	2258848,17
2	508681,86	2258855,34
3	508678,59	2258865,51
4	508624,42	2258851,07
5	508615,03	2258848,24
6	508609,39	2258846,54
7	508600,50	2258843,74
8	508596,40	2258842,48
9	508601,36	2258824,47
59:32:1820001:1672		
1	508662,98	2258925,42
2	508658,55	2258943,33
3	508601,67	2258927,92
4	508593,00	2258925,95
5	508589,48	2258925,14
6	508586,45	2258924,46
7	508585,59	2258924,21

8	508579,28	2258922,44
9	508577,52	2258922,02
10	508575,44	2258921,52
11	508580,50	2258902,46
12	508591,74	2258905,85
13	508602,47	2258909,09
14	508612,48	2258912,09
15	508628,37	2258916,53
16	508649,64	2258922,65
59:32:1820001:1809		
1	508647,14	2258981,89
2	508639,66	2259007,71
3	508623,13	2259002,32
4	508592,93	2258992,47
5	508561,19	2258982,00
6	508559,94	2258981,94
7	508559,91	2258981,30
8	508560,26	2258981,34
9	508564,68	2258960,34
10	508568,72	2258960,81
11	508576,39	2258962,65
12	508577,58	2258962,96
13	508583,10	2258964,55
14	508591,12	2258966,86
15	508645,88	2258981,59
59:32:1820001:1880		
1	508670,85	2259084,54
2	508703,55	2259094,86
3	508695,16	2259122,17
4	508662,34	2259112,84
59:32:1820001:1881		
1	508695,16	2259122,17
2	508687,24	2259147,81
3	508654,94	2259137,42
4	508662,34	2259112,84
59:32:1820001:1906		
1	508685,76	2259152,58
2	508680,32	2259171,10
3	508679,50	2259170,90
4	508646,87	2259162,07
5	508624,94	2259154,53
6	508631,81	2259132,23
59:32:1820001:1887		
1	508588,90	2259112,44
2	508608,50	2259123,69
3	508593,06	2259170,94
4	508575,70	2259150,52
5	508576,18	2259144,94
6	508582,58	2259127,22
59:32:1820001:1885		
1	508538,11	2259044,22
2	508573,43	2259055,25
3	508564,26	2259087,23
4	508551,11	2259078,98

5	508545,48	2259072,99
6	508537,54	2259062,41
7	508534,56	2259055,46
59:32:1820001:1736		
1	508724,78	2258323,38
2	508709,99	2258379,59
3	508683,23	2258371,27
4	508683,07	2258366,47
5	508699,71	2258306,68
6	508701,30	2258301,19
3Y32		
1	508701,30	2258301,18
2	508683,07	2258366,47
3	508683,24	2258371,28
4	508668,58	2258366,92
5	508685,92	2258295,00
6	508688,10	2258288,70
3Y33		
1	508672,90	2258285,83
2	508685,92	2258295,00
3	508668,58	2258366,92
4	508664,58	2258365,72
5	508661,34	2258376,28
6	508650,30	2258373,34
7	508657,68	2258343,10
8	508662,97	2258323,48
59:32:1820001:2652		
1	508662,97	2258323,48
2	508657,68	2258343,10
3	508616,24	2258332,82
4	508621,42	2258313,33
5	508624,62	2258314,16
3Y34		
1	508657,68	2258343,10
2	508650,30	2258373,34
3	508617,08	2258363,84
4	508611,27	2258356,17
5	508616,24	2258332,82
59:32:1820001:1904		
1	508710,01	2258379,53
2	508701,58	2258407,71
3	508701,23	2258408,90
4	508700,33	2258408,76
5	508700,26	2258409,00
6	508654,66	2258396,16
7	508661,34	2258376,28
8	508664,58	2258365,72
9	508668,58	2258366,92
10	508683,23	2258371,27
59:32:1820001:1905		
1	508651,96	2258395,51
2	508700,26	2258409,00
3	508699,01	2258413,27
4	508693,18	2258434,29

5	508685,33	2258432,26
6	508685,33	2258431,58
7	508684,32	2258431,58
8	508684,32	2258431,99
9	508657,11	2258424,95
10	508658,14	2258421,28
11	508661,25	2258422,13
12	508649,00	2258405,96
13	508647,24	2258411,93
14	508644,37	2258421,73
15	508657,07	2258424,89
59:32:1820001:1835		
1	508629,13	2258418,08
2	508657,11	2258424,95
3	508643,62	2258473,17
4	508614,94	2258463,79
5	508616,09	2258460,06
59:32:1820001:260		
1	508596,91	2258407,96
2	508629,13	2258418,08
3	508616,09	2258460,06
4	508583,41	2258450,32
59:32:1820001:1718		
1	508626,74	2258481,35
2	508674,67	2258496,53
3	508664,70	2258526,93
4	508616,89	2258511,32
59:32:1820001:1715		
1	508616,89	2258511,32
2	508664,70	2258526,93
3	508655,25	2258556,48
4	508655,04	2258556,39
5	508607,62	2258540,90
6	508607,46	2258540,18
7	508616,27	2258511,16
59:32:1820001:1707		
1	508646,19	2258585,13
2	508639,38	2258608,68
3	508596,35	2258598,12
4	508603,05	2258575,02
5	508610,06	2258576,90
3Y36		
1	508581,80	2258568,26
2	508568,64	2258612,57
3	508547,60	2258601,66
4	508551,72	2258567,10
5	508550,68	2258564,42
6	508551,12	2258559,60
7	508552,70	2258559,80
8	508552,71	2258558,97
59:32:1820001:281		
1	508594,42	2258376,10
2	508588,96	2258389,82
3	508535,74	2258355,72

4	508545,06	2258327,77
5	508546,08	2258328,06
3Y37		
1	508535,74	2258355,72
2	508588,96	2258389,82
3	508581,23	2258407,79
4	508545,44	2258394,43
5	508525,04	2258387,05
6	508525,64	2258385,58
7	508525,96	2258384,61
8	508535,25	2258357,47
3Y38		
1	508551,12	2258317,10
2	508545,06	2258327,77
3	508489,78	2258310,36
4	508506,34	2258261,76
59:32:1820001:1540		
1	508489,78	2258310,36
2	508545,06	2258327,77
3	508535,92	2258355,46
4	508535,25	2258357,47
5	508479,80	2258339,24
59:32:1820001:1527		
1	508471,01	2258367,06
2	508501,59	2258377,48
3	508505,93	2258378,95
4	508488,61	2258421,63
5	508481,49	2258418,75
6	508454,27	2258409,68
3Y39		
1	508505,95	2258378,96
2	508525,64	2258385,58
3	508525,04	2258387,05
4	508545,44	2258394,43
5	508537,15	2258415,34
6	508528,51	2258436,38
7	508488,61	2258421,63
3Y40		
1	508487,94	2258438,53
2	508525,37	2258450,62
3	508511,80	2258493,17
4	508493,95	2258487,57
5	508475,82	2258481,85
59:32:1820001:1505		
1	508484,60	2258516,16
2	508495,45	2258520,82
3	508519,84	2258528,71
4	508538,40	2258534,91
5	508538,68	2258534,97
6	508536,04	2258553,79
7	508534,86	2258561,34
8	508521,68	2258561,30
9	508501,73	2258561,20
10	508488,33	2258560,95

11	508477,86	2258560,75
12	508477,75	2258559,75
13	508474,34	2258546,23
14	508484,62	2258517,20
3Y41		
1	508600,05	2258749,57
2	508604,04	2258751,14
3	508594,30	2258785,21
4	508589,48	2258784,10
5	508587,80	2258783,64
6	508504,75	2258761,37
7	508511,66	2258730,02
8	508537,66	2258735,03
9	508553,20	2258738,02
59:32:1820001:1432		
1	508590,02	2258802,76
2	508585,40	2258820,00
3	508579,62	2258818,75
4	508525,77	2258804,08
5	508495,66	2258796,05
6	508500,22	2258778,68
7	508584,84	2258801,48
59:32:1820001:401		
1	508585,40	2258820,00
2	508576,46	2258849,70
3	508518,58	2258833,45
4	508525,77	2258804,08
5	508579,62	2258818,75
59:32:1820001:1664		
1	508572,13	2258848,38
2	508576,46	2258849,70
3	508570,13	2258874,52
4	508562,85	2258872,46
5	508551,48	2258869,50
6	508541,53	2258866,90
7	508535,52	2258865,38
8	508483,25	2258849,10
9	508482,83	2258849,02
10	508487,83	2258831,26
11	508485,15	2258829,83
12	508486,44	2258824,48
13	508518,58	2258833,45
59:32:1820001:1680		
1	508559,01	2258909,54
2	508552,83	2258930,57
3	508466,53	2258908,95
4	508473,09	2258886,50
5	508505,80	2258895,48
6	508525,89	2258900,84
7	508532,23	2258902,29
8	508542,19	2258905,21
9	508553,72	2258908,31
59:32:1820001:225		
1	508518,57	2258705,14

2	508511,66	2258730,02
3	508504,75	2258761,37
4	508500,22	2258778,68
5	508499,14	2258784,00
6	508492,91	2258783,81
7	508483,60	2258783,59
8	508480,29	2258710,70
59:32:1820001:1687		
1	508445,96	2258714,17
2	508480,29	2258710,70
3	508480,32	2258711,27
4	508483,60	2258783,59
5	508470,00	2258789,70
6	508469,83	2258789,16
7	508468,88	2258789,44
8	508469,08	2258790,12
9	508468,90	2258790,20
10	508451,77	2258734,15
59:32:1820001:6		
1	508522,27	2258151,79
2	508557,14	2258176,45
3	508504,18	2258204,44
4	508486,73	2258170,65
5	508485,94	2258169,13
59:32:1820001:1563		
1	508445,98	2258233,02
2	508438,67	2258256,22
3	508438,05	2258257,86
4	508436,92	2258261,34
5	508388,82	2258245,60
6	508398,05	2258217,06
59:32:1820001:1567		
1	508379,16	2258273,75
2	508427,56	2258289,81
3	508427,29	2258290,63
4	508418,30	2258318,30
5	508369,56	2258301,78
59:32:1820001:1537		
1	508424,96	2258352,23
2	508457,63	2258362,47
3	508443,28	2258405,40
4	508410,70	2258394,77
59:32:1820001:1506		
1	508373,09	2258400,52
2	508359,30	2258444,41
3	508359,06	2258444,89
4	508326,70	2258434,21
5	508325,91	2258433,85
6	508340,65	2258389,99
59:32:1820001:1581		
1	508405,38	2258522,48
2	508396,72	2258548,98
3	508347,99	2258532,77
4	508355,97	2258506,42

59:32:1820001:245		
1	508396,72	2258548,98
2	508388,26	2258575,92
3	508331,58	2258584,98
4	508330,48	2258584,64
5	508347,57	2258532,63
6	508347,99	2258532,77
59:32:1820001:2644		
1	508388,26	2258575,92
2	508385,04	2258589,26
3	508384,10	2258594,34
4	508382,67	2258606,63
5	508342,34	2258607,53
6	508336,54	2258596,51
7	508331,04	2258585,44
8	508330,48	2258584,64
9	508331,58	2258584,98
3Y42		
1	508382,67	2258606,63
2	508384,24	2258610,70
3	508383,18	2258645,96
4	508387,94	2258667,10
5	508377,31	2258672,47
6	508371,09	2258660,38
7	508354,69	2258628,92
8	508353,81	2258629,37
9	508342,34	2258607,53
59:32:1820001:1500		
1	508347,57	2258532,63
2	508338,06	2258561,58
3	508288,66	2258545,83
4	508298,52	2258516,02
59:32:1820001:2940		
1	508338,06	2258561,58
2	508330,48	2258584,64
3	508331,04	2258585,44
4	508279,76	2258581,20
5	508283,31	2258563,67
6	508285,03	2258557,94
7	508288,66	2258545,83
59:32:1820001:2941		
1	508331,04	2258585,44
2	508336,54	2258596,51
3	508282,97	2258624,55
4	508276,60	2258600,42
5	508276,72	2258596,10
6	508279,76	2258581,20
59:32:1820001:379		
1	508358,90	2258798,33
2	508367,72	2258814,74
3	508369,08	2258814,02
4	508370,47	2258816,87
5	508330,72	2258841,28
6	508317,31	2258818,42

59:32:1820001:1480		
1	508370,47	2258816,87
2	508389,95	2258855,01
3	508352,36	2258878,85
4	508340,62	2258859,36
5	508330,72	2258841,28
59:32:1820001:1483		
1	508389,95	2258855,01
2	508401,52	2258878,84
3	508395,78	2258881,50
4	508364,50	2258900,41
5	508362,41	2258901,71
6	508350,30	2258880,18
7	508352,36	2258878,85
59:32:1820001:1482		
1	508401,52	2258878,84
2	508413,04	2258902,68
3	508377,01	2258921,68
4	508364,50	2258900,41
5	508395,78	2258881,50
59:32:1820001:1481		
1	508413,04	2258902,68
2	508423,71	2258923,30
3	508392,79	2258944,42
4	508377,01	2258921,68
3Y43		
1	508540,23	2257913,84
2	508571,50	2257941,33
3	508546,46	2257968,52
4	508515,40	2257941,12
3Y44		
1	508542,95	2258614,55
2	508552,88	2258621,18
3	508568,02	2258628,39
4	508565,34	2258636,52
5	508563,01	2258643,68
6	508538,16	2258635,75
7	508537,20	2258638,59
3Y45		
1	509142,95	2258039,13
2	509145,01	2258041,74
3	509125,88	2258042,82
4	509124,52	2258039,99
3Y46		
1	509130,50	2258094,71
2	509139,64	2258093,46
3	509150,64	2258119,38
4	509140,11	2258121,08
3Y47		
1	509192,30	2258106,68
2	509181,97	2258110,24
3	509201,28	2258137,57
4	509211,86	2258134,98
3Y48		

1	509204,24	2258219,90
2	509210,58	2258267,94
3	509210,54	2258268,43
4	509206,31	2258268,08
5	509198,86	2258220,20
3Y50(1)		
1	508909,39	2258448,90
2	508935,24	2258455,01
3	508945,92	2258457,00
4	508961,74	2258460,68
5	508961,76	2258459,07
6	508985,99	2258464,54
7	508985,86	2258465,05
8	509014,64	2258471,28
9	509043,77	2258478,54
10	509043,55	2258479,30
11	509073,85	2258486,30
12	509074,22	2258484,82
13	509104,27	2258492,05
14	509110,60	2258493,58
15	509131,90	2258498,77
16	509141,35	2258501,02
17	509145,92	2258502,10
18	509152,62	2258503,69
19	509161,48	2258505,80
20	509160,62	2258509,95
21	509156,16	2258507,15
22	509057,99	2258485,31
23	509052,47	2258495,21
24	509040,23	2258492,45
25	509012,11	2258485,74
26	509011,84	2258485,67
27	508999,85	2258482,97
28	508994,74	2258481,63
29	508982,86	2258478,90
30	508973,74	2258476,75
31	508963,97	2258474,44
32	508910,22	2258461,72
3Y50(2)		
1	509165,21	2258516,37
2	509164,18	2258520,82
3	509151,21	2258517,42
4	509148,31	2258516,79
5	509147,49	2258516,61
6	509145,25	2258516,04
7	509131,35	2258512,56
8	509129,11	2258512,00
9	509100,24	2258505,79
10	509069,11	2258498,97
11	509055,52	2258495,90
12	509059,53	2258488,71
13	509155,01	2258509,98
3Y50(3)		
1	508859,99	2258420,84

2	508866,64	2258427,91
3	508851,75	2258435,86
4	508846,64	2258438,43
5	508844,45	2258439,21
6	508840,89	2258440,21
7	508827,16	2258444,50
8	508800,21	2258438,54
9	508772,18	2258432,98
10	508762,01	2258429,86
11	508756,01	2258427,98
12	508752,29	2258427,04
13	508747,83	2258425,23
14	508740,13	2258423,03
15	508737,44	2258422,42
16	508734,33	2258421,63
17	508730,58	2258420,68
18	508727,27	2258419,50
19	508719,75	2258417,36
20	508715,87	2258416,23
21	508712,92	2258415,45
22	508712,95	2258415,31
23	508713,48	2258407,00
24	508726,04	2258410,50
25	508752,90	2258414,28
26	508767,20	2258417,56
27	508774,82	2258420,03
28	508790,48	2258423,40
29	508802,38	2258425,02
30	508802,68	2258423,93
31	508821,94	2258427,80
32	508838,49	2258431,26
33	508848,08	2258427,07
3Y51		
1	509159,29	2258153,45
2	509090,82	2258164,65
3	509087,02	2258165,37
4	509086,06	2258154,44
5	509089,84	2258153,90
6	509091,62	2258157,82
7	509158,56	2258147,41
8	509161,65	2258147,09
9	509164,63	2258152,72
3Y52		
1	509004,05	2258289,82
2	509010,22	2258288,73
3	509009,02	2258298,04
4	509006,40	2258306,82
5	509003,60	2258312,20
6	509001,92	2258314,58
7	508999,62	2258316,52
8	509006,15	2258320,45
9	509084,47	2258338,47
10	509087,78	2258336,38
11	509091,56	2258314,76

12	509091,16	2258295,24
13	509088,66	2258269,38
14	509084,98	2258226,68
15	509086,30	2258196,41
16	509087,42	2258168,70
17	509087,02	2258165,37
18	509090,82	2258164,65
19	509092,48	2258208,40
20	509092,72	2258230,26
21	509104,66	2258229,32
22	509104,68	2258232,73
23	509107,36	2258232,72
24	509103,43	2258280,68
25	509101,63	2258341,32
26	509124,08	2258343,10
27	509126,79	2258343,31
28	509178,04	2258347,72
29	509185,30	2258348,12
30	509193,46	2258349,62
31	509192,89	2258356,20
32	509184,97	2258355,88
33	509173,12	2258355,20
34	509171,23	2258356,64
35	509170,79	2258356,98
36	509168,61	2258357,00
37	509167,21	2258357,14
38	509165,24	2258353,31
39	509163,46	2258354,22
40	509130,69	2258352,41
41	509112,92	2258350,50
42	509084,15	2258347,82
43	509076,22	2258346,70
44	509051,38	2258340,06
45	508993,52	2258324,22
46	508991,80	2258330,62
47	508982,02	2258328,06
48	508943,14	2258341,64
49	508942,80	2258346,80
50	509014,84	2258360,83
51	509011,70	2258373,49
52	509007,91	2258372,59
53	509009,38	2258366,39
54	508983,17	2258360,56
55	508958,15	2258356,08
56	508935,41	2258351,60
57	508931,84	2258355,73
58	508906,15	2258439,06
59	508886,79	2258418,18
60	508891,00	2258411,18
61	508911,12	2258361,44
62	508915,96	2258355,14
63	508920,26	2258348,26
64	508930,93	2258339,79
65	508953,44	2258327,16

66	508992,33	2258313,51
67	509003,03	2258298,01
3Y53		
1	509198,46	2258318,57
2	509196,80	2258338,26
3	509193,46	2258349,62
4	509185,30	2258348,12
5	509185,82	2258322,82
6	509186,32	2258322,84
7	509186,40	2258318,33
3Y54		
1	508964,81	2258004,80
2	508966,79	2258013,77
3	508968,10	2258032,06
4	508969,32	2258039,44
5	508970,64	2258039,34
6	508975,40	2258074,48
7	508976,58	2258082,28
8	508980,68	2258113,52
9	508984,68	2258144,01
10	508988,10	2258169,79
11	508987,52	2258169,84
12	508992,24	2258177,34
13	508998,20	2258214,32
14	508999,48	2258222,38
15	509001,10	2258232,42
16	509010,42	2258287,15
17	509010,22	2258288,73
18	509004,05	2258289,82
19	508998,75	2258257,10
20	508987,94	2258194,52
21	508983,80	2258177,02
22	508981,68	2258171,12
23	508979,39	2258154,16
24	508976,39	2258132,00
25	508970,77	2258089,68
26	508965,32	2258047,98
27	508960,81	2258014,48
28	508958,66	2258004,74
3Y55(1)		
1	509173,98	2258512,31
2	509178,57	2258513,51
3	509177,28	2258518,22
4	509176,85	2258518,09
5	509167,87	2258548,04
6	509165,08	2258553,81
7	509163,84	2258553,37
8	509172,34	2258517,31
9	509160,62	2258509,95
10	509161,48	2258505,80
11	509169,92	2258469,79
12	509178,22	2258434,38
13	509183,01	2258414,29
14	509185,00	2258405,24
15	509184,57	2258380,80
16	509184,97	2258355,88

17	509192,89	2258356,20
18	509193,46	2258349,62
19	509196,80	2258338,26
20	509198,46	2258318,57
21	509199,35	2258293,87
22	509199,23	2258268,61
23	509198,88	2258255,20
24	509198,56	2258249,06
25	509196,76	2258240,00
26	509188,74	2258214,28
27	509183,30	2258207,06
28	509182,90	2258205,89
29	509183,34	2258205,84
30	509183,02	2258203,04
31	509181,96	2258203,17
32	509177,26	2258189,48
33	509168,87	2258160,49
34	509164,63	2258152,72
35	509161,65	2258147,09
36	509158,56	2258147,41
37	509157,75	2258142,22
38	509154,78	2258131,72
39	509152,30	2258129,49
40	509150,64	2258119,38
41	509139,64	2258093,46
42	509131,12	2258072,34
43	509122,28	2258065,51
44	509121,30	2258048,86
45	509115,30	2258049,20
46	509114,80	2258040,50
47	509124,50	2258039,99
48	509125,88	2258042,82
49	509135,04	2258061,70
50	509155,31	2258113,28
51	509156,68	2258116,70
52	509172,41	2258145,63
53	509174,87	2258150,13
54	509175,30	2258150,92
55	509183,33	2258176,73
56	509191,53	2258198,80
57	509198,86	2258220,20
58	509206,31	2258268,08
59	509205,07	2258311,49
60	509201,88	2258356,97
61	509198,40	2258399,04
62	509194,83	2258427,52
63	509192,80	2258430,74
64	509189,53	2258443,54
65	509186,73	2258454,48
66	509184,96	2258454,23
67	509182,50	2258464,96
68	509181,53	2258464,73
69	509181,08	2258466,70
70	509182,06	2258466,91

71	509181,60	2258469,20
72	509176,56	2258489,62
73	509171,26	2258511,60
74	509173,98	2258512,31
3Y55(2)		
1	508948,67	2259154,59
2	508962,72	2259158,82
3	508962,63	2259159,16
4	508970,56	2259161,94
5	508966,84	2259175,04
6	508951,97	2259217,54
7	508941,71	2259246,88
8	508918,24	2259313,96
9	508914,16	2259325,63
10	508910,93	2259334,85
11	508907,51	2259344,62
12	508901,01	2259340,65
13	508890,04	2259372,64
14	508882,61	2259397,04
15	508866,76	2259447,47
16	508869,69	2259448,43
17	508901,59	2259461,88
18	508905,06	2259463,68
19	508902,54	2259470,74
20	508852,62	2259451,94
21	508852,06	2259453,51
22	508788,28	2259424,98
23	508777,24	2259420,97
24	508758,45	2259395,12
25	508741,35	2259372,41
26	508724,45	2259351,10
27	508707,14	2259329,06
28	508689,70	2259307,56
29	508672,96	2259286,23
30	508652,50	2259261,30
31	508635,21	2259241,54
32	508611,79	2259216,71
33	508590,71	2259194,23
34	508581,21	2259184,09
35	508573,76	2259176,15
36	508567,35	2259169,21
37	508563,91	2259165,86
38	508562,83	2259167,23
39	508561,23	2259165,96
40	508562,42	2259164,39
41	508529,66	2259127,18
42	508523,96	2259120,64
43	508508,47	2259102,74
44	508510,59	2259102,80
45	508521,09	2259093,61
46	508524,71	2259092,36
47	508528,91	2259099,80
48	508529,48	2259100,32
49	508537,82	2259109,83

50	508542,01	2259112,07
51	508547,03	2259118,04
52	508551,48	2259123,31
53	508573,04	2259147,98
54	508575,70	2259150,52
55	508593,06	2259170,94
56	508612,64	2259193,19
57	508610,36	2259193,86
58	508607,26	2259196,37
59	508631,69	2259228,07
60	508647,63	2259245,58
61	508653,86	2259247,34
62	508657,49	2259246,35
63	508669,28	2259258,60
64	508672,86	2259262,89
65	508698,28	2259293,19
66	508714,12	2259312,82
67	508729,86	2259332,52
68	508746,00	2259352,16
69	508750,12	2259357,38
70	508753,41	2259361,28
71	508765,54	2259375,87
72	508787,92	2259402,80
73	508789,51	2259406,80
74	508797,63	2259416,84
75	508804,88	2259422,99
76	508826,74	2259431,79
77	508854,18	2259442,69
78	508859,87	2259440,26
79	508861,26	2259440,66
80	508864,48	2259436,37
81	508861,57	2259435,58
82	508873,11	2259401,50
83	508870,37	2259400,73
84	508881,11	2259366,82
85	508891,67	2259332,40
86	508896,97	2259324,44
87	508908,42	2259285,71
88	508907,28	2259285,38
89	508915,54	2259261,21
90	508917,50	2259261,94
91	508926,70	2259234,60
92	508924,37	2259233,58
93	508934,04	2259204,71
94	508945,89	2259166,53
3Y55(3)		
1	509074,55	2258916,91
2	509052,70	2258911,92
3	509060,29	2258909,22
4	509063,60	2258904,36
5	509065,73	2258895,29
3Y55(4)		
1	509168,93	2258518,71
2	509160,31	2258555,28

3	509164,03	2258556,62
4	509151,02	2258604,67
5	509149,95	2258608,69
6	509150,62	2258633,20
7	509131,49	2258709,66
8	509128,08	2258719,31
9	509127,03	2258722,24
10	509121,77	2258728,68
11	509116,86	2258730,80
12	509111,53	2258733,05
13	509109,85	2258738,31
14	509105,95	2258737,41
15	509098,57	2258769,53
16	509091,53	2258767,95
17	509094,94	2258750,08
18	509095,41	2258740,85
19	509094,69	2258736,05
20	509099,83	2258721,86
21	509113,24	2258717,50
22	509115,18	2258711,02
23	509117,35	2258703,50
24	509120,24	2258693,52
25	509126,62	2258671,50
26	509129,03	2258663,25
27	509131,58	2258654,74
28	509137,97	2258630,60
29	509135,86	2258630,24
30	509140,34	2258610,44
31	509141,86	2258605,52
32	509151,94	2258575,84
33	509152,89	2258571,30
34	509155,91	2258557,51
35	509158,78	2258544,40
36	509160,03	2258538,94
37	509164,18	2258520,82
38	509165,21	2258516,37
3Y55(5)		
1	509021,95	2258908,93
2	509028,27	2258910,46
3	509047,11	2258914,75
4	509070,65	2258920,13
5	509069,45	2258921,29
6	509062,97	2258924,84
7	509056,82	2258926,98
8	509051,81	2258926,83
9	509032,60	2258920,26
10	509007,45	2258978,22
11	509008,07	2258978,43
12	509001,69	2258999,19
13	508998,80	2259008,43
14	508993,44	2259022,98
15	508981,86	2259054,47
16	508977,90	2259054,00
17	508993,07	2259006,66

18	509000,81	2258981,63
19	509005,29	2258967,12
20	509004,32	2258966,82
21	509010,94	2258945,23
22	509018,85	2258920,50
3Y55(6)		
1	509115,53	2258732,63
2	509104,39	2258783,09
3	509091,85	2258837,31
4	509090,07	2258846,31
5	509084,17	2258876,13
6	509078,93	2258902,61
7	509078,18	2258906,39
8	509076,69	2258911,50
9	509067,32	2258888,52
10	509069,23	2258878,97
11	509077,24	2258831,87
12	509085,44	2258789,64
13	509093,75	2258772,55
14	509101,59	2258774,31
15	509109,85	2258738,31
16	509111,53	2258733,05
17	509116,86	2258730,80
3Y56		
1	508918,77	2258580,87
2	508917,18	2258591,12
3	508900,12	2258586,22
4	508894,32	2258584,62
5	508882,10	2258581,88
3Y57		
1	509210,93	2258617,90
2	509203,05	2258622,54
3	509162,44	2258616,55
4	509151,23	2258662,46
5	509136,61	2258722,30
6	509128,08	2258719,31
7	509131,49	2258709,66
8	509150,62	2258633,20
9	509149,95	2258608,69
10	509193,02	2258615,20
3Y58		
1	509161,45	2258728,78
2	509160,50	2258737,49
3	509124,13	2258725,84
4	509127,03	2258722,24
5	509128,08	2258719,31
6	509136,61	2258722,30
3Y59		
1	509160,50	2258737,49
2	509159,53	2258747,39
3	509149,54	2258782,34
4	509145,46	2258802,31
5	509145,00	2258823,65
6	509151,57	2258840,31

7	509152,51	2258882,67
8	509153,69	2258898,19
9	509155,33	2258908,31
10	509156,04	2258916,31
11	509155,33	2258928,31
12	509144,98	2258962,66
13	509136,74	2258974,90
14	509128,74	2258983,60
15	509105,92	2259010,90
16	509090,08	2259024,27
17	509070,56	2259053,32
18	509056,95	2259062,86
19	509053,91	2259083,36
20	509048,78	2259094,18
21	509044,24	2259109,61
22	509041,97	2259122,77
23	509046,14	2259133,72
24	509039,70	2259148,19
25	509039,25	2259164,98
26	509040,59	2259170,95
27	509005,39	2259165,65
28	509017,86	2259119,65
29	509008,48	2259116,97
30	508987,28	2259110,76
31	508989,05	2259104,45
32	509019,95	2259113,25
33	509034,39	2259061,28
34	509040,01	2259050,69
35	509048,36	2259040,48
36	509062,35	2259019,50
37	509074,65	2259001,20
38	509106,70	2258975,37
39	509116,87	2258948,76
40	509125,80	2258920,69
41	509130,91	2258922,08
42	509133,89	2258904,48
43	509135,21	2258891,14
44	509136,95	2258866,15
45	509124,82	2258862,55
46	509116,28	2258861,56
47	509117,79	2258854,48
48	509119,94	2258844,53
49	509125,35	2258817,16
50	509130,58	2258790,89
51	509123,56	2258788,80
52	509136,94	2258737,90
53	509115,53	2258732,63
54	509116,86	2258730,80
55	509121,77	2258728,68
56	509124,13	2258725,84
3Y60		
1	509078,18	2258906,39
2	509092,73	2258910,73
3	509084,28	2258938,16

4	509077,01	2258935,80
5	509062,17	2258929,47
6	509061,81	2258930,25
7	509051,81	2258926,83
8	509056,82	2258926,98
9	509062,97	2258924,84
10	509069,45	2258921,29
11	509070,65	2258920,13
12	509079,10	2258922,06
13	509080,92	2258917,55
14	509082,06	2258917,90
15	509083,88	2258912,31
16	509078,11	2258910,41
17	509077,33	2258913,07
18	509076,69	2258911,50
3Y61		
1	509092,71	2258735,64
2	509094,69	2258736,05
3	509095,41	2258740,85
4	509094,94	2258750,08
5	509091,53	2258767,95
6	509063,20	2258826,22
7	509070,58	2258799,08
8	509072,86	2258790,78
9	509075,47	2258782,25
10	509076,74	2258777,37
11	509079,89	2258765,32
12	509085,71	2258766,76
3Y62		
1	509085,44	2258789,64
2	509077,24	2258831,87
3	509069,23	2258878,97
4	509067,32	2258888,52
5	509061,30	2258873,75
6	509061,59	2258872,43
7	509058,32	2258871,60
8	509065,62	2258843,32
9	509067,12	2258837,49
10	509062,69	2258836,40
3Y63		
1	509059,75	2258880,64
2	509065,73	2258895,29
3	509063,60	2258904,36
4	509060,29	2258909,22
5	509052,70	2258911,92
3Y64		
1	508989,05	2259104,45
2	508987,29	2259110,72
3	508978,31	2259108,09
4	508961,98	2259103,38
5	508977,90	2259054,00
6	508981,86	2259054,47
7	508969,50	2259098,82
3Y65		

1	508830,56	2258759,66
2	508883,68	2258776,37
3	508886,09	2258778,29
4	508889,75	2258779,17
5	508906,51	2258785,11
6	508905,23	2258790,81
7	508862,90	2258777,80
8	508862,71	2258778,61
9	508828,54	2258766,68
10	508825,99	2258765,81
11	508828,27	2258758,93
3Y66		
1	509040,59	2259170,95
2	509044,24	2259185,40
3	509021,09	2259185,68
4	508994,74	2259186,00
5	508976,09	2259178,28
6	508966,84	2259175,04
7	508970,56	2259161,94
8	508972,73	2259155,42
9	509005,39	2259165,65
3Y67		
1	508956,67	2259327,46
2	508965,38	2259327,72
3	508978,84	2259333,57
4	508977,90	2259334,89
5	508974,40	2259334,89
6	508951,20	2259334,87
3Y68		
1	508902,54	2259470,74
2	508905,06	2259463,68
3	508915,06	2259466,76
4	508938,64	2259391,56
5	508935,97	2259390,85
6	508936,90	2259387,65
7	508939,13	2259379,88
8	508946,16	2259381,86
9	508939,46	2259406,52
10	508931,70	2259445,29
11	508920,46	2259486,31
12	508916,26	2259496,32
13	508900,42	2259475,20
3Y69		
1	508774,58	2259114,19
2	508778,52	2259115,37
3	508777,30	2259118,50
4	508769,20	2259138,98
5	508760,36	2259164,03
6	508752,25	2259187,82
7	508744,95	2259211,17
8	508744,67	2259211,08
9	508744,34	2259212,02
10	508733,35	2259247,81
11	508733,79	2259248,30

12	508760,38	2259282,59
13	508779,49	2259306,80
14	508798,50	2259329,92
15	508824,48	2259361,44
16	508828,02	2259363,12
17	508830,38	2259362,58
18	508821,52	2259383,89
19	508813,60	2259381,09
20	508789,51	2259406,80
21	508787,92	2259402,80
22	508821,11	2259364,86
23	508805,28	2259345,38
24	508786,68	2259322,04
25	508769,28	2259301,16
26	508753,64	2259281,14
27	508737,98	2259260,83
28	508728,78	2259247,60
29	508731,22	2259243,34
30	508733,40	2259235,28
31	508736,72	2259224,79
32	508737,69	2259225,07
33	508737,96	2259224,10
34	508737,00	2259223,82
35	508739,10	2259217,44
36	508739,75	2259217,63
37	508740,02	2259216,66
38	508739,42	2259216,48
39	508740,32	2259213,65
40	508740,70	2259213,76
41	508740,97	2259212,79
42	508740,63	2259212,69
43	508740,98	2259211,60
44	508741,22	2259210,58
45	508741,62	2259209,15
46	508743,34	2259204,79
47	508743,61	2259203,82
48	508745,62	2259197,48
49	508745,89	2259196,51
50	508748,27	2259187,15
51	508749,76	2259182,34
52	508750,26	2259182,53
53	508750,62	2259181,59
54	508750,05	2259181,37
55	508751,87	2259175,42
56	508752,72	2259175,74
57	508753,08	2259174,80
58	508752,16	2259174,45
59	508755,82	2259162,40
60	508758,00	2259155,78
61	508758,94	2259156,14
62	508759,30	2259155,20
63	508758,41	2259154,86
64	508760,95	2259150,15
65	508761,31	2259149,21

66	508763,22	2259143,88
67	508763,58	2259142,94
68	508764,76	2259139,22
69	508765,13	2259138,24
70	508765,38	2259138,34
71	508765,74	2259137,40
72	508765,49	2259137,30
73	508767,19	2259132,81
74	508767,45	2259132,92
75	508767,85	2259132,00
76	508767,55	2259131,87
77	508769,52	2259126,69
78	508769,93	2259126,85
79	508770,31	2259125,92
80	508769,90	2259125,76
81	508771,50	2259121,72
82	508771,92	2259121,89
83	508772,30	2259120,96
84	508771,88	2259120,79
85	508773,49	2259116,58
86	508773,70	2259116,65
87	508774,01	2259115,70
88	508773,84	2259115,65
3Y70		
1	508989,35	2258259,46
2	508998,75	2258257,10
3	509004,05	2258289,82
4	509003,03	2258298,01
5	508992,33	2258313,51
6	508953,44	2258327,16
7	508930,93	2258339,79
8	508950,76	2258312,87
9	508994,39	2258295,54
3Y72		
1	508682,72	2258005,42
2	508702,72	2258006,69
3	508672,36	2258232,03
4	508654,28	2258216,35
3Y73		
1	508624,64	2257975,45
2	508630,87	2257978,57
3	508657,33	2257991,79
4	508671,89	2257992,71
5	508704,42	2257994,77
6	508714,86	2257995,43
7	508718,32	2257992,83
8	508759,10	2257962,05
9	508779,40	2257967,55
10	508846,63	2257986,01
11	508845,50	2257998,71
12	508761,59	2257975,21
13	508718,54	2258007,69
14	508702,72	2258006,69
15	508682,72	2258005,42

16	508654,15	2258003,61
17	508616,03	2257984,56
3Y74		
1	508445,27	2258018,14
2	508476,63	2258045,10
3	508507,11	2258071,18
4	508501,21	2258077,31
5	508502,50	2258078,71
6	508499,29	2258082,03
7	508477,53	2258062,70
8	508477,68	2258056,15
9	508440,26	2258023,62
3Y75		
1	508891,98	2258457,68
2	508890,66	2258456,82
3	508875,72	2258453,38
4	508861,10	2258449,83
5	508860,76	2258452,32
6	508827,16	2258444,50
7	508840,89	2258440,21
8	508844,45	2258439,21
9	508846,64	2258438,43
10	508851,75	2258435,86
11	508866,64	2258427,91
12	508889,56	2258452,59
3Y76		
1	508891,98	2258457,68
2	508863,54	2258591,10
3	508845,23	2258657,81
4	508828,02	2258711,85
5	508824,24	2258723,97
6	508820,30	2258722,68
7	508829,35	2258694,49
8	508838,59	2258665,80
9	508843,01	2258650,85
10	508849,26	2258631,04
11	508846,62	2258630,22
12	508835,20	2258626,46
13	508787,16	2258610,75
14	508788,08	2258606,80
15	508780,54	2258595,57
16	508671,86	2258558,90
17	508672,46	2258556,82
18	508683,48	2258560,68
19	508683,21	2258561,65
20	508684,16	2258561,91
21	508684,43	2258560,95
22	508684,67	2258561,02
23	508684,40	2258561,99
24	508685,35	2258562,25
25	508685,62	2258561,29
26	508689,19	2258562,50
27	508688,92	2258563,47
28	508689,87	2258563,73

29	508690,14	2258562,77
30	508694,01	2258563,94
31	508693,66	2258564,89
32	508694,59	2258565,23
33	508694,94	2258564,29
34	508699,06	2258565,73
35	508698,74	2258566,69
36	508699,68	2258567,00
37	508700,00	2258566,05
38	508703,91	2258567,33
39	508703,59	2258568,29
40	508704,53	2258568,60
41	508704,85	2258567,65
42	508708,31	2258568,74
43	508707,99	2258569,70
44	508708,93	2258570,01
45	508709,25	2258569,06
46	508712,97	2258570,27
47	508712,65	2258571,23
48	508713,59	2258571,54
49	508713,91	2258570,59
50	508717,21	2258572,07
51	508717,94	2258572,32
52	508717,73	2258572,97
53	508718,67	2258573,28
54	508718,88	2258572,63
55	508720,91	2258573,32
56	508748,54	2258582,66
57	508786,12	2258595,19
58	508787,86	2258597,49
59	508789,01	2258603,33
60	508811,26	2258609,62
61	508851,43	2258622,30
62	508854,40	2258611,64
63	508856,84	2258604,29
64	508868,77	2258561,92
65	508854,95	2258558,80
66	508842,38	2258555,93
67	508831,38	2258552,07
68	508836,32	2258535,22
69	508860,22	2258543,01
70	508857,21	2258551,57
71	508870,03	2258554,78
72	508873,62	2258534,44
73	508878,24	2258508,86
74	508879,90	2258509,32
75	508883,52	2258492,36
76	508890,66	2258456,82
3Y77		
1	508869,36	2258555,71
2	508868,34	2258560,18
3	508859,84	2258558,67
4	508860,97	2258554,16
3Y78		

1	508857,32	2258681,34
2	508847,92	2258709,70
3	508839,93	2258733,23
4	508830,56	2258759,66
5	508828,27	2258758,93
6	508853,86	2258680,15
3Y79		
1	508828,54	2258766,68
2	508813,79	2258809,31
3	508808,74	2258826,16
4	508804,16	2258841,00
5	508801,71	2258840,21
6	508825,99	2258765,81
3Y80		
1	508816,98	2258734,07
2	508820,56	2258735,12
3	508802,58	2258788,90
4	508786,60	2258838,21
5	508775,62	2258869,37
6	508772,29	2258868,21
7	508773,32	2258865,29
8	508776,90	2258864,69
9	508780,13	2258854,20
10	508783,27	2258843,45
11	508785,06	2258838,20
12	508789,78	2258823,85
13	508790,05	2258822,33
14	508790,91	2258817,54
15	508791,85	2258813,84
16	508796,25	2258801,99
17	508797,90	2258796,59
18	508803,56	2258776,51
19	508810,86	2258752,81
3Y81		
1	508723,59	2259082,62
2	508730,60	2259059,51
3	508798,42	2258850,22
4	508801,38	2258851,02
5	508796,86	2258864,30
6	508791,16	2258880,74
7	508792,27	2258881,17
8	508786,61	2258897,36
9	508782,06	2258910,08
10	508780,62	2258913,64
11	508775,48	2258930,10
12	508770,21	2258947,26
13	508765,56	2258962,72
14	508760,09	2258979,57
15	508755,40	2258998,12
16	508750,30	2259015,52
17	508745,15	2259032,28
18	508739,41	2259050,65
19	508730,30	2259084,11
3Y82		

1	508850,94	2258411,24
2	508859,99	2258420,84
3	508848,08	2258427,07
4	508850,50	2258417,04
3Y83		
1	508923,77	2258889,59
2	508910,58	2258926,04
3	508901,40	2258952,17
4	508892,41	2258976,14
5	508892,93	2258976,30
6	508884,50	2258999,78
7	508876,62	2259023,14
8	508868,42	2259047,46
9	508859,44	2259072,38
10	508843,00	2259120,44
11	508838,94	2259133,52
12	508825,68	2259173,50
13	508818,08	2259197,40
14	508817,23	2259200,28
15	508811,76	2259217,64
16	508808,99	2259226,26
17	508808,32	2259226,71
18	508808,87	2259227,54
19	508811,86	2259251,44
20	508845,06	2259290,12
21	508846,93	2259290,96
22	508845,96	2259294,58
23	508877,01	2259312,56
24	508896,97	2259324,44
25	508891,67	2259332,40
26	508877,42	2259325,08
27	508858,10	2259315,15
28	508852,16	2259312,12
29	508838,56	2259299,02
30	508836,39	2259300,58
31	508821,39	2259284,15
32	508816,65	2259277,64
33	508794,98	2259256,84
34	508790,14	2259241,41
35	508790,06	2259240,71
36	508790,86	2259240,03
37	508795,08	2259226,45
38	508795,50	2259226,56
39	508802,32	2259202,82
40	508810,30	2259180,06
41	508812,07	2259173,73
42	508817,69	2259154,62
43	508824,58	2259130,62
44	508830,72	2259116,28
45	508840,28	2259093,07
46	508841,40	2259093,49
47	508851,77	2259066,37
48	508850,09	2259065,80
49	508859,52	2259041,63

50	508863,97	2259030,16
51	508865,74	2259030,62
52	508873,03	2259011,10
53	508878,18	2258995,32
54	508884,53	2258977,26
55	508889,10	2258963,72
56	508895,20	2258947,42
57	508894,61	2258947,20
58	508900,07	2258933,82
59	508904,82	2258921,22
60	508910,53	2258903,31
61	508915,76	2258887,22
3Y84		
1	508681,79	2258483,22
2	508677,61	2258496,44
3	508677,61	2258496,44
4	508674,67	2258496,53
5	508626,74	2258481,35
6	508575,24	2258464,73
7	508562,27	2258461,07
8	508526,24	2258450,90
9	508525,37	2258450,62
10	508487,94	2258438,53
11	508451,58	2258426,73
12	508452,25	2258424,50
13	508437,66	2258419,63
14	508437,02	2258421,67
15	508419,50	2258415,77
16	508405,00	2258411,02
17	508373,09	2258400,52
18	508340,65	2258389,99
19	508340,88	2258388,96
20	508324,44	2258383,45
21	508323,91	2258385,07
22	508291,72	2258373,96
23	508260,37	2258365,12
24	508227,81	2258353,36
25	508218,37	2258349,44
26	508222,87	2258335,70
27	508265,24	2258346,88
28	508296,24	2258357,15
29	508329,58	2258367,60
30	508329,07	2258369,18
31	508345,90	2258374,84
32	508346,38	2258373,40
33	508357,93	2258377,04
34	508378,25	2258383,95
35	508410,70	2258394,77
36	508443,28	2258405,40
37	508454,27	2258409,68
38	508481,49	2258418,75
39	508488,61	2258421,63
40	508528,51	2258436,38
41	508564,31	2258449,51

42	508577,25	2258452,07
43	508581,95	2258453,00
44	508614,94	2258463,79
45	508643,62	2258473,17
46	508679,86	2258482,69
3Y85		
1	508738,94	2258453,80
2	508736,05	2258456,25
3	508735,36	2258457,45
4	508734,16	2258462,25
5	508732,02	2258468,45
6	508730,24	2258474,05
7	508725,48	2258492,30
8	508722,93	2258503,51
9	508697,42	2258469,85
10	508698,61	2258465,64
11	508719,80	2258472,89
12	508727,64	2258451,62
3Y86		
1	508737,35	2258511,66
2	508734,55	2258518,85
3	508726,84	2258508,68
3Y87		
1	508695,69	2258475,86
2	508731,45	2258523,17
3	508686,16	2258509,11
3Y88		
1	508786,12	2258595,19
2	508748,54	2258582,66
3	508755,55	2258558,77
4	508724,66	2258548,37
5	508717,21	2258572,07
6	508713,91	2258570,59
7	508712,97	2258570,27
8	508709,25	2258569,06
9	508708,31	2258568,74
10	508704,85	2258567,65
11	508703,91	2258567,33
12	508700,00	2258566,05
13	508699,06	2258565,73
14	508694,94	2258564,29
15	508694,01	2258563,94
16	508690,14	2258562,77
17	508689,19	2258562,50
18	508685,62	2258561,29
19	508684,67	2258561,02
20	508684,43	2258560,95
21	508683,48	2258560,68
22	508672,46	2258556,82
23	508686,16	2258509,11
24	508731,45	2258523,17
3Y89		
1	508842,38	2258555,93
2	508832,86	2258580,84

3	508819,75	2258576,23
4	508817,66	2258582,22
5	508796,78	2258578,23
6	508787,96	2258589,33
7	508738,94	2258524,69
8	508746,97	2258527,10
9	508763,46	2258530,95
10	508783,26	2258537,42
11	508782,04	2258541,95
12	508799,24	2258546,41
13	508800,15	2258543,62
14	508831,38	2258552,07
3Y90		
1	508815,98	2258586,99
2	508814,38	2258591,58
3	508816,35	2258592,15
4	508811,26	2258609,62
5	508789,01	2258603,33
6	508787,86	2258597,49
7	508798,82	2258583,71
3Y91		
1	508830,26	2258646,14
2	508843,01	2258650,85
3	508838,59	2258665,80
4	508823,91	2258660,62
3Y92		
1	508713,15	2258670,13
2	508742,92	2258679,02
3	508736,97	2258695,89
4	508732,48	2258713,27
5	508731,50	2258717,05
6	508726,58	2258716,23
7	508732,05	2258694,95
8	508716,48	2258692,01
9	508711,44	2258691,06
10	508707,63	2258690,19
3Y93		
1	508714,36	2258728,24
2	508713,79	2258730,25
3	508756,01	2258736,79
4	508753,89	2258762,29
5	508746,53	2258802,07
6	508740,65	2258821,27
7	508736,61	2258838,48
8	508732,09	2258856,61
9	508729,16	2258866,86
10	508727,00	2258882,87
11	508729,63	2258883,55
12	508732,00	2258884,31
13	508734,85	2258868,25
14	508736,37	2258857,76
15	508741,15	2258840,67
16	508745,47	2258825,32
17	508746,68	2258825,66

18	508746,95	2258824,74
19	508752,41	2258803,74
20	508760,81	2258764,37
21	508767,35	2258739,54
22	508773,68	2258720,68
23	508768,10	2258720,91
24	508733,36	2258725,86
3Y94		
1	508660,81	2258722,51
2	508668,16	2258724,49
3	508664,73	2258743,41
4	508658,21	2258764,61
5	508653,99	2258780,62
6	508651,64	2258780,18
7	508648,26	2258779,25
8	508653,12	2258761,63
9	508657,67	2258741,79
3Y95		
1	508648,93	2258976,25
2	508690,60	2258989,07
3	508698,14	2258971,93
4	508703,25	2258957,22
5	508710,88	2258936,66
6	508716,64	2258920,41
7	508721,57	2258903,35
8	508725,79	2258904,67
9	508720,58	2258922,10
10	508716,89	2258939,19
11	508711,92	2258956,80
12	508707,96	2258968,83
13	508705,78	2258968,10
14	508703,64	2258972,44
15	508696,57	2258989,22
16	508693,96	2258995,48
17	508681,51	2259000,43
18	508664,17	2259059,84
19	508660,65	2259057,47
20	508664,90	2259041,37
21	508665,26	2259039,90
22	508669,59	2259024,14
23	508673,90	2259008,06
24	508679,39	2258990,88
25	508655,29	2258983,28
26	508647,14	2258981,89
3Y96		
1	508531,15	2259042,04
2	508538,11	2259044,22
3	508534,56	2259055,46
4	508537,54	2259062,41
5	508545,48	2259072,99
6	508551,11	2259078,98
7	508564,26	2259087,23
8	508578,93	2259099,70
9	508589,89	2259108,14

10	508601,04	2259114,23
11	508610,51	2259119,01
12	508632,41	2259128,64
13	508654,94	2259137,42
14	508687,24	2259147,81
15	508685,76	2259152,58
16	508631,81	2259132,23
17	508608,50	2259123,69
18	508588,90	2259112,44
19	508582,58	2259127,22
20	508576,18	2259144,94
21	508575,70	2259150,52
22	508573,04	2259147,98
23	508587,68	2259111,14
24	508562,12	2259090,89
25	508557,30	2259087,14
26	508527,89	2259064,30
27	508524,91	2259062,83
3Y97		
1	508731,84	2258311,47
2	508712,24	2258380,19
3	508703,38	2258408,02
4	508701,58	2258407,71
5	508709,99	2258379,59
6	508724,78	2258323,38
3Y98		
1	508699,00	2258413,34
2	508701,97	2258414,02
3	508688,65	2258458,29
4	508687,13	2258456,28
5	508693,18	2258434,29
3Y99		
1	508575,44	2258921,52
2	508571,45	2258934,06
3	508570,80	2258937,01
4	508570,27	2258939,99
5	508570,13	2258941,54
6	508569,68	2258944,34
7	508568,44	2258946,11
8	508565,03	2258959,91
9	508564,68	2258960,34
10	508560,26	2258981,34
11	508559,91	2258981,30
12	508559,94	2258981,94
13	508561,19	2258982,00
14	508560,65	2258983,93
15	508549,29	2259024,64
16	508546,00	2259023,75
17	508555,80	2258987,10
18	508556,80	2258984,47
19	508557,78	2258984,66
20	508557,99	2258983,69
21	508557,00	2258983,49
22	508557,36	2258982,42

23	508558,30	2258982,78
24	508558,65	2258981,85
25	508557,72	2258981,49
26	508557,62	2258981,13
27	508558,49	2258981,65
28	508558,99	2258980,79
29	508558,13	2258980,28
30	508570,49	2258933,79
3Y100		
1	508646,78	2258235,62
2	508645,34	2258234,38
3	508638,29	2258259,28
4	508639,93	2258260,02
5	508672,90	2258285,83
6	508685,92	2258295,00
7	508688,10	2258288,70
8	508701,30	2258301,18
9	508724,78	2258323,38
10	508731,84	2258311,47
11	508732,42	2258309,44
3Y101		
1	508650,30	2258373,34
2	508661,34	2258376,28
3	508654,66	2258396,16
4	508651,96	2258395,51
5	508649,00	2258405,96
6	508617,08	2258363,84
3Y102		
1	508609,43	2258362,04
2	508647,24	2258411,93
3	508657,07	2258424,89
4	508644,37	2258421,73
5	508629,13	2258418,08
6	508596,91	2258407,96
7	508592,86	2258405,95
8	508603,06	2258381,65
3Y104		
1	508596,91	2258407,96
2	508583,41	2258450,32
3	508616,09	2258460,06
4	508614,94	2258463,79
5	508581,95	2258453,00
6	508577,25	2258452,07
7	508581,89	2258435,75
8	508587,17	2258421,13
9	508592,86	2258405,95
3Y105		
1	508562,27	2258461,07
2	508566,23	2258462,19
3	508539,91	2258553,55
4	508537,43	2258561,35
5	508534,86	2258561,34
6	508536,04	2258553,79
7	508538,68	2258534,97

8	508548,07	2258505,24
3Y106		
1	508555,83	2258524,42
2	508560,01	2258525,75
3	508552,71	2258558,97
4	508552,70	2258559,80
5	508551,12	2258559,60
6	508550,68	2258564,42
7	508551,72	2258567,10
8	508547,60	2258601,66
9	508568,64	2258612,57
10	508589,58	2258621,34
11	508589,49	2258621,97
12	508632,41	2258632,22
13	508639,38	2258608,68
14	508646,19	2258585,13
15	508655,04	2258556,39
16	508656,61	2258557,06
17	508658,99	2258555,34
18	508635,65	2258632,99
19	508633,91	2258638,14
20	508591,19	2258625,23
21	508577,27	2258620,12
22	508559,50	2258611,61
23	508552,73	2258607,65
24	508548,05	2258603,54
25	508546,58	2258601,29
26	508545,28	2258597,47
27	508545,04	2258593,56
28	508545,22	2258584,67
29	508551,50	2258537,23
3Y107		
1	508571,52	2258170,52
2	508637,10	2258227,25
3	508631,09	2258246,37
4	508629,26	2258251,99
5	508606,91	2258235,18
6	508588,57	2258221,39
7	508572,52	2258209,30
8	508556,97	2258197,40
9	508551,17	2258193,48
10	508564,13	2258183,63
3Y108		
1	508551,17	2258193,48
2	508531,88	2258224,55
3	508543,87	2258239,82
4	508537,84	2258259,47
5	508516,42	2258231,22
6	508521,24	2258222,17
7	508525,97	2258214,50
8	508531,22	2258208,31
9	508539,73	2258201,54
3Y109		
1	508541,28	2258264,00

2	508554,43	2258267,87
3	508565,44	2258271,60
4	508559,53	2258288,07
3Y110		
1	508569,39	2258300,92
2	508573,08	2258302,15
3	508609,16	2258314,16
4	508604,10	2258346,71
3Y111		
1	508513,90	2258236,17
2	508557,51	2258293,68
3	508556,46	2258296,62
4	508561,00	2258298,13
5	508602,96	2258353,50
6	508601,34	2258358,67
7	508594,42	2258376,10
8	508546,08	2258328,06
9	508545,08	2258327,78
10	508551,12	2258317,10
11	508506,34	2258261,76
3Y112		
1	508474,61	2258573,50
2	508479,40	2258574,43
3	508481,33	2258594,78
4	508484,97	2258632,94
5	508488,48	2258681,69
6	508520,81	2258684,91
7	508523,80	2258692,30
8	508494,03	2258693,60
9	508483,61	2258693,94
10	508482,21	2258653,83
11	508480,42	2258627,94
12	508477,45	2258598,74
3Y113		
1	508403,85	2258691,07
2	508416,60	2258690,65
3	508415,76	2258677,13
4	508440,26	2258674,57
5	508441,88	2258699,03
6	508411,56	2258705,46
7	508408,59	2258705,86
3Y114		
1	508476,94	2258089,35
2	508562,42	2258162,65
3	508557,14	2258176,45
4	508522,27	2258151,79
5	508485,94	2258169,13
6	508481,95	2258161,81
7	508484,03	2258143,84
8	508476,48	2258112,05
3Y115		
1	508484,37	2258101,81
2	508481,85	2258105,94
3	508489,60	2258109,55

4	508491,91	2258105,73
3Y116		
1	508557,14	2258176,45
2	508545,57	2258184,64
3	508533,51	2258191,26
4	508523,00	2258199,54
5	508516,16	2258207,56
6	508510,74	2258216,36
7	508504,18	2258204,44
3Y117		
1	508444,63	2258060,76
2	508472,02	2258085,08
3	508471,39	2258112,60
4	508478,97	2258144,14
5	508477,76	2258153,94
6	508459,20	2258118,63
7	508445,71	2258113,90
8	508449,74	2258101,66
9	508435,60	2258096,93
3Y118		
1	508481,95	2258161,81
2	508485,94	2258169,13
3	508504,18	2258204,44
4	508510,74	2258216,36
5	508508,44	2258220,69
6	508479,54	2258182,57
3Y119		
1	508431,69	2258109,22
2	508445,71	2258113,90
3	508459,20	2258118,63
4	508477,76	2258153,94
5	508474,34	2258183,99
6	508505,86	2258225,56
7	508496,10	2258244,70
8	508468,14	2258236,28
9	508475,38	2258215,65
10	508456,22	2258200,26
11	508457,44	2258196,54
12	508422,33	2258140,03
3Y120		
1	508444,63	2258060,76
2	508435,60	2258096,93
3	508431,69	2258109,22
4	508422,33	2258140,03
5	508407,00	2258188,00
6	508398,00	2258216,00
7	508388,82	2258245,60
8	508385,70	2258255,23
9	508385,26	2258256,58
10	508382,22	2258264,78
11	508381,55	2258266,57
12	508379,16	2258273,75
13	508369,56	2258301,78
14	508360,20	2258330,29

15	508349,18	2258364,66
16	508346,38	2258373,40
17	508345,90	2258374,84
18	508343,39	2258374,00
19	508354,93	2258336,00
20	508360,53	2258323,19
21	508369,62	2258295,61
22	508392,09	2258223,62
23	508406,25	2258180,20
24	508426,79	2258114,74
25	508438,07	2258076,53
3Y121		
1	508389,23	2258012,57
2	508432,65	2258050,50
3	508430,43	2258056,52
4	508386,86	2258019,97
3Y122		
1	508448,88	2258423,38
2	508452,24	2258424,51
3	508451,58	2258426,73
4	508439,28	2258470,90
5	508430,86	2258499,35
6	508431,32	2258499,45
7	508422,90	2258528,50
8	508417,54	2258527,00
9	508422,27	2258512,81
10	508438,12	2258457,45
3Y123		
1	508391,68	2258683,84
2	508396,85	2258708,46
3	508385,65	2258712,69
4	508368,71	2258719,41
5	508351,02	2258726,79
6	508338,50	2258731,74
7	508333,90	2258724,22
8	508389,98	2258697,11
9	508377,30	2258672,47
10	508387,94	2258667,10
3Y124		
1	508413,87	2258718,76
2	508454,59	2258797,58
3	508458,68	2258801,00
4	508456,22	2258803,60
5	508451,20	2258799,39
6	508436,89	2258771,81
7	508421,44	2258746,76
8	508421,11	2258746,14
9	508405,67	2258720,71
10	508407,76	2258719,82
3Y125		
1	508524,91	2259062,83
2	508518,01	2259086,32
3	508524,71	2259092,36
4	508521,09	2259093,61

5	508510,59	2259102,80
6	508508,47	2259102,74
7	508504,81	2259107,54
8	508502,19	2259111,19
9	508495,35	2259120,73
10	508471,72	2259097,31
11	508505,61	2259102,32
12	508510,71	2259086,68
13	508439,73	2259032,30
14	508434,17	2259060,37
15	508423,86	2259014,79
16	508424,91	2259013,52
17	508457,40	2259033,80
18	508516,24	2259067,67
19	508527,23	2259029,90
20	508492,64	2259020,56
21	508494,76	2259012,42
22	508529,02	2259022,53
23	508531,15	2259026,25
24	508531,05	2259031,56
25	508532,05	2259035,79
26	508531,15	2259042,04
59:32:1820001:2737		
1	508975,40	2258074,48
2	509008,42	2258071,76
3	509008,30	2258069,78
4	509009,84	2258069,84
5	509037,76	2258068,48
6	509043,99	2258068,08
7	509064,53	2258067,01
8	509064,56	2258067,49
9	509089,68	2258066,97
10	509095,95	2258066,94
11	509122,28	2258065,51
12	509131,12	2258072,34
13	509127,62	2258072,21
14	509047,19	2258077,10
15	509010,62	2258079,30
16	509010,46	2258077,88
	508976,58	2258082,28
59:32:1820001:2727		
1	509140,04	2258605,20
2	509140,34	2258610,44
3	509105,14	2258608,56
4	509103,50	2258618,60
5	509093,20	2258616,98
6	509071,78	2258613,22
7	509051,44	2258608,26
8	509043,93	2258606,22
9	509034,82	2258604,04
10	509023,22	2258600,96
11	509013,74	2258598,31
12	509013,69	2258597,83
13	509009,08	2258596,33

14	508997,78	2258593,64
15	508985,08	2258590,36
16	508977,47	2258588,48
17	508959,56	2258584,24
18	508952,31	2258582,54
19	508951,43	2258582,34
20	508947,23	2258581,50
21	508936,35	2258579,08
22	508935,36	2258578,86
23	508929,67	2258578,55
24	508919,76	2258580,10
25	508918,77	2258580,87
26	508882,10	2258581,88
27	508885,10	2258570,06
28	508889,94	2258571,40
29	508901,68	2258573,36
30	508927,04	2258572,02
31	508928,04	2258567,88
32	508929,52	2258561,87
33	508940,74	2258564,78
34	508944,82	2258565,96
35	508948,84	2258567,36
36	508958,02	2258570,04
37	508971,20	2258573,98
38	508982,47	2258577,22
39	508997,78	2258581,48
40	509001,18	2258582,48
41	509002,59	2258582,89
42	509010,38	2258585,02
43	509023,32	2258589,28
44	509038,61	2258593,70
45	509039,55	2258593,97
46	509039,27	2258594,89
47	509042,83	2258595,90
48	509042,93	2258595,48
49	509043,40	2258595,61
50	509047,71	2258596,76
51	509062,12	2258600,49
52	509065,21	2258601,36
53	509066,67	2258601,76
54	509074,04	2258603,84
55	509078,48	2258604,78
56	509095,42	2258604,94
57	509095,80	2258602,24
59:32:1820001:2728		
1	509113,24	2258717,50
2	509099,83	2258721,86
3	509094,69	2258736,05
4	509092,71	2258735,64
5	509076,39	2258732,31
6	509048,55	2258726,76
7	509018,49	2258720,00
8	509008,50	2258717,84
9	508990,56	2258713,26

10	508961,22	2258706,00
11	508951,16	2258703,26
12	508946,16	2258702,20
13	508945,88	2258703,40
14	508930,65	2258699,73
15	508882,32	2258687,78
16	508857,32	2258681,34
17	508853,86	2258680,15
18	508860,19	2258659,94
19	508863,44	2258660,78
20	508909,28	2258671,56
21	508955,42	2258682,32
22	508982,17	2258688,21
23	508996,18	2258691,45
24	509025,52	2258697,92
25	509054,22	2258704,50
26	509083,96	2258711,05
59:32:1820001:2729		
1	509021,95	2258908,93
2	509018,85	2258920,50
3	508984,45	2258909,92
4	508985,99	2258904,96
5	508953,55	2258896,95
6	508923,77	2258889,59
7	508915,76	2258887,22
8	508855,02	2258867,34
9	508841,39	2258862,94
10	508840,48	2258863,75
11	508801,38	2258851,02
12	508798,42	2258850,22
13	508801,71	2258840,21
14	508804,16	2258841,00
15	508894,74	2258868,14
16	508893,85	2258871,55
17	508940,52	2258882,78
18	508946,37	2258884,18
19	508988,19	2258894,24
20	508987,41	2258897,14
21	508986,96	2258897,03
22	508986,18	2258900,29
59:32:1820001:2730		
1	508923,77	2258889,59
2	508910,58	2258926,04
3	508901,40	2258952,17
4	508892,41	2258976,14
5	508892,93	2258976,30
6	508884,50	2258999,78
7	508876,62	2259023,14
8	508868,42	2259047,46
9	508859,44	2259072,38
10	508843,00	2259120,44
11	508838,94	2259133,52
12	508825,68	2259173,50
13	508818,08	2259197,40

14	508817,23	2259200,28
15	508808,99	2259226,26
16	508809,16	2259226,14
17	508808,32	2259226,71
18	508808,87	2259227,54
19	508807,20	2259241,11
20	508809,36	2259252,50
21	508845,96	2259294,58
22	508877,01	2259312,56
23	508896,97	2259324,44
24	508891,67	2259332,40
25	508877,42	2259325,08
26	508858,10	2259315,15
27	508852,16	2259312,12
28	508838,56	2259299,02
29	508836,39	2259300,58
30	508821,39	2259284,15
31	508816,65	2259277,64
32	508794,98	2259256,84
33	508790,14	2259241,41
34	508790,06	2259240,71
35	508790,86	2259240,03
36	508795,08	2259226,45
37	508795,50	2259226,56
38	508802,32	2259202,82
39	508810,30	2259180,06
40	508812,07	2259173,73
41	508817,69	2259154,62
42	508824,58	2259130,62
43	508830,72	2259116,28
44	508840,28	2259093,07
45	508841,40	2259093,49
46	508851,77	2259066,37
47	508850,09	2259065,80
48	508859,52	2259041,63
49	508863,97	2259030,16
50	508865,74	2259030,62
51	508873,03	2259011,10
52	508878,18	2258995,32
53	508884,53	2258977,26
54	508889,10	2258963,72
55	508895,20	2258947,42
56	508894,61	2258947,20
57	508900,07	2258933,82
58	508904,82	2258921,22
59	508910,53	2258903,31
60	508915,76	2258887,22
59:32:1820001:2736		
1	508830,72	2259116,28
2	508824,58	2259130,62
3	508778,52	2259115,37
4	508774,58	2259114,19
5	508720,90	2259097,70
6	508719,21	2259097,04

7	508723,59	2259082,62
8	508730,30	2259084,11
9	508775,97	2259098,98
10	508782,56	2259101,10
11	508529,02	2259022,53
12	508529,95	2259018,89
13	508546,00	2259023,75
14	508549,29	2259024,64
15	508579,62	2259033,93
16	508612,68	2259043,71
17	508638,37	2259051,39
18	508660,65	2259057,47
19	508664,17	2259059,84
20	508668,39	2259061,68
21	508676,88	2259065,62
22	508698,92	2259072,11
23	508708,82	2259075,02
24	508706,51	2259087,06
25	508704,40	2259093,86
26	508703,55	2259094,86
27	508670,85	2259084,54
28	508665,36	2259082,90
29	508648,24	2259077,94
30	508649,09	2259075,19
31	508626,61	2259067,85
32	508625,62	2259071,02
33	508603,08	2259064,02
34	508600,88	2259063,28
35	508601,63	2259060,84
36	508592,43	2259058,12
37	508591,59	2259060,76
38	508573,43	2259055,25
39	508538,11	2259044,22
40	508531,15	2259042,04
41	508532,05	2259035,79
42	508531,05	2259031,56
43	508534,05	2259031,61
44	508534,14	2259026,31
45	508531,15	2259026,25
46	508948,67	2259154,59
47	508945,89	2259166,53
48	508944,42	2259166,02
49	508910,24	2259153,82
50	508908,90	2259153,34
51	508838,94	2259133,52
52	508842,83	2259121,76
53	508844,70	2259122,41
54	508878,80	2259132,58
55	508910,45	2259142,55
56	508914,27	2259143,75
57	508915,13	2259144,02
59:32:1820001:2683		
1	508889,56	2258452,59
2	508891,98	2258457,68

3	508863,54	2258591,10
4	508845,23	2258657,81
5	508828,02	2258711,85
6	508824,24	2258723,97
7	508820,56	2258735,12
8	508813,28	2258756,85
9	508802,58	2258788,90
10	508786,60	2258838,21
11	508775,62	2258869,37
12	508771,68	2258880,33
13	508766,30	2258895,35
14	508759,23	2258916,76
15	508754,22	2258932,60
16	508748,98	2258948,84
17	508743,29	2258966,57
18	508738,91	2258983,37
19	508738,28	2258983,17
20	508735,77	2258990,91
21	508735,80	2258991,05
22	508735,71	2258991,07
23	508732,29	2259001,57
24	508728,37	2259012,42
25	508721,45	2259034,66
26	508717,42	2259047,75
27	508715,67	2259052,90
28	508708,82	2259075,02
29	508706,51	2259087,06
30	508710,30	2259088,33
31	508701,22	2259117,64
32	508692,28	2259148,95
33	508685,10	2259176,13
34	508668,97	2259228,18
35	508663,23	2259244,77
36	508657,49	2259246,35
37	508658,44	2259247,34
38	508669,28	2259258,60
39	508672,86	2259262,89
40	508672,35	2259258,83
41	508672,20	2259257,64
42	508672,46	2259256,75
43	508684,08	2259220,10
44	508684,60	2259219,36
45	508691,84	2259195,48
46	508699,39	2259171,01
47	508706,64	2259147,37
48	508713,78	2259123,32
49	508720,90	2259097,70
50	508719,21	2259097,04
51	508723,59	2259082,62
52	508730,60	2259059,51
53	508798,42	2258850,22
54	508801,71	2258840,21
55	508825,99	2258765,81
56	508828,27	2258758,93

57	508853,86	2258680,15
58	508860,19	2258659,94
59	508863,44	2258660,78
60	508872,76	2258621,84
61	508877,44	2258601,26
62	508882,10	2258581,88
63	508885,10	2258570,06
64	508889,72	2258549,12
65	508892,92	2258534,80
66	508898,04	2258511,97
67	508900,44	2258501,24
68	508905,27	2258481,71
69	508910,22	2258461,72
70	508909,39	2258448,90
59:32:000000:13070		
1	508820,30	2258722,68
2	508824,24	2258723,97
3	508820,56	2258735,12
4	508816,98	2258734,07
5	508791,43	2258726,19
6	508779,65	2258722,32
7	508773,68	2258720,68
8	508768,10	2258720,91
9	508733,36	2258725,86
10	508714,36	2258728,24
11	508693,01	2258726,29
12	508668,16	2258724,49
13	508660,81	2258722,51
14	508652,38	2258722,12
15	508645,34	2258721,39
16	508642,96	2258721,15
17	508641,34	2258720,92
18	508628,44	2258719,08
19	508614,28	2258713,42
20	508603,84	2258708,95
21	508595,65	2258706,62
22	508586,73	2258704,64
23	508583,59	2258703,61
24	508576,28	2258702,91
25	508572,65	2258703,26
26	508554,72	2258702,96
27	508547,10	2258702,51
28	508539,77	2258702,95
29	508527,30	2258703,69
30	508518,57	2258705,14
31	508480,29	2258710,70
32	508445,96	2258714,17
33	508413,87	2258718,76
34	508407,76	2258719,82
35	508405,67	2258720,71
36	508387,69	2258728,77
37	508384,01	2258730,41
38	508375,37	2258734,29
39	508345,95	2258747,48

40	508344,93	2258745,32
41	508333,99	2258749,71
42	508316,57	2258756,79
43	508307,68	2258759,55
44	508276,91	2258770,13
45	508276,15	2258767,91
46	508275,30	2258768,12
47	508268,41	2258770,53
48	508267,01	2258771,02
49	508260,03	2258775,33
50	508252,96	2258780,54
51	508254,56	2258783,40
52	508242,22	2258794,44
53	508175,73	2258870,84
54	508166,48	2258861,36
55	508181,49	2258844,93
56	508191,75	2258833,71
57	508197,28	2258827,66
58	508209,95	2258814,55
59	508227,95	2258790,49
60	508240,98	2258777,02
61	508253,56	2258767,67
62	508262,68	2258761,94
63	508272,30	2258758,58
64	508285,34	2258754,90
65	508303,66	2258748,93
66	508301,20	2258745,92
67	508329,95	2258735,21
68	508338,50	2258731,74
69	508351,02	2258726,79
70	508368,72	2258719,44
71	508385,65	2258712,69
72	508396,85	2258708,46
73	508400,28	2258707,16
74	508401,33	2258706,88
75	508408,59	2258705,86
76	508411,56	2258705,46
77	508441,88	2258699,03
78	508483,61	2258693,94
79	508494,03	2258693,60
80	508523,80	2258692,30
81	508544,33	2258690,77
82	508556,91	2258690,36
83	508572,78	2258691,59
84	508590,26	2258695,48
85	508596,33	2258696,88
86	508610,18	2258700,29
87	508617,66	2258702,15
88	508629,53	2258708,73
89	508641,03	2258710,47
90	508640,73	2258712,00
91	508646,77	2258713,22
92	508647,14	2258711,37
93	508648,33	2258711,52

94	508654,18	2258712,62
95	508657,44	2258713,37
96	508665,18	2258714,84
97	508669,05	2258715,48
98	508685,23	2258717,00
99	508708,26	2258717,75
100	508711,89	2258717,45
101	508726,58	2258716,23
102	508731,50	2258717,05
103	508732,40	2258716,86
104	508749,56	2258714,44
105	508767,42	2258711,91
106	508767,75	2258711,86
107	508786,55	2258713,22
108	508799,62	2258718,19
109	508800,26	2258716,64
59:32:1820001:2690		
1	508731,84	2258311,47
2	508740,31	2258317,90
3	508734,98	2258328,86
4	508734,26	2258331,49
5	508736,20	2258332,76
6	508713,48	2258407,00
7	508712,92	2258415,45
8	508698,61	2258465,64
9	508697,42	2258469,85
10	508688,65	2258458,29
11	508701,97	2258414,02
12	508703,38	2258408,02
13	508712,24	2258380,19
14	508695,69	2258475,86
15	508686,15	2258509,11
16	508672,46	2258556,82
17	508671,86	2258558,90
18	508668,84	2258557,88
19	508644,91	2258649,75
20	508646,66	2258650,27
21	508640,61	2258670,80
22	508635,78	2258689,20
23	508634,76	2258689,02
24	508629,53	2258708,73
25	508617,66	2258702,15
26	508621,94	2258684,99
27	508625,16	2258672,13
28	508626,63	2258665,43
29	508626,27	2258665,31
30	508631,27	2258645,94
31	508635,65	2258632,99
32	508658,99	2258555,34
33	508656,61	2258557,06
34	508655,25	2258556,48
35	508664,70	2258526,93
36	508674,67	2258496,53
37	508677,61	2258496,44

38	508681,79	2258483,22
39	508679,86	2258482,69
40	508681,11	2258478,14
41	508685,46	2258462,35
42	508614,28	2258713,42
43	508628,44	2258719,08
44	508625,24	2258735,71
45	508623,95	2258735,69
46	508620,62	2258749,41
47	508619,79	2258752,49
48	508614,95	2258770,55
49	508611,78	2258783,50
50	508613,38	2258783,81
51	508611,89	2258788,75
52	508610,53	2258788,45
53	508605,87	2258806,55
54	508601,36	2258824,47
55	508596,40	2258842,48
56	508592,92	2258856,79
57	508592,61	2258856,71
58	508591,29	2258862,10
59	508591,26	2258862,21
60	508592,72	2258862,56
61	508591,67	2258865,24
62	508590,60	2258864,96
63	508586,83	2258878,65
64	508580,50	2258902,46
65	508575,44	2258921,52
66	508570,49	2258933,79
67	508558,13	2258980,28
68	508557,62	2258981,13
69	508557,72	2258981,49
70	508557,36	2258982,42
71	508557,00	2258983,49
72	508556,80	2258984,47
73	508555,80	2258987,10
74	508546,00	2259023,75
75	508529,95	2259018,89
76	508534,53	2259001,03
77	508542,06	2258971,63
78	508542,99	2258968,46
79	508551,82	2258934,46
80	508552,31	2258932,56
81	508552,83	2258930,57
82	508559,01	2258909,54
83	508562,26	2258898,09
84	508564,00	2258892,48
85	508564,78	2258892,40
86	508570,13	2258874,52
87	508576,46	2258849,70
88	508585,40	2258820,00
89	508590,02	2258802,76
90	508585,04	2258801,53
91	508589,76	2258784,18

92	508594,30	2258785,21
93	508604,04	2258751,14
94	508604,46	2258749,95
95	508605,78	2258744,75
96	508610,04	2258731,76
97	508613,89	2258716,96
59:32:1820001:2714		
1	508645,34	2258234,38
2	508638,29	2258259,28
3	508637,92	2258260,78
4	508633,19	2258276,56
5	508621,96	2258307,08
6	508620,16	2258312,92
7	508621,42	2258313,33
8	508616,24	2258332,82
9	508611,27	2258356,17
10	508604,10	2258346,71
11	508609,16	2258314,17
12	508617,89	2258288,84
13	508620,61	2258280,05
14	508629,26	2258251,99
15	508637,10	2258227,25
16	508609,43	2258362,04
17	508603,06	2258381,65
18	508592,86	2258405,95
19	508587,17	2258421,13
20	508581,89	2258435,75
21	508577,25	2258452,07
22	508567,40	2258450,12
23	508564,31	2258449,51
24	508572,73	2258428,63
25	508581,23	2258407,79
26	508588,96	2258389,82
27	508594,42	2258376,10
28	508601,34	2258358,67
29	508602,96	2258353,50
30	508575,24	2258464,73
31	508565,22	2258494,49
32	508555,83	2258524,42
33	508551,50	2258537,23
34	508545,22	2258584,67
35	508545,04	2258593,56
36	508545,28	2258597,47
37	508546,58	2258601,29
38	508548,05	2258603,54
39	508552,73	2258607,65
40	508559,50	2258611,61
41	508577,27	2258620,12
42	508591,19	2258625,23
43	508633,91	2258638,14
44	508631,27	2258645,94
45	508582,82	2258633,43
46	508568,02	2258628,39
47	508552,88	2258621,18

48	508542,95	2258614,55
49	508535,20	2258607,60
50	508534,85	2258605,55
51	508535,20	2258601,33
52	508535,54	2258595,06
53	508537,43	2258561,35
54	508539,91	2258553,55
55	508566,23	2258462,19
59:32:1820001:2716		
1	508571,52	2258170,52
2	508564,13	2258183,63
3	508551,17	2258193,48
4	508539,73	2258201,54
5	508531,22	2258208,31
6	508525,97	2258214,50
7	508521,24	2258222,17
8	508516,42	2258231,22
9	508508,44	2258220,69
10	508510,74	2258216,36
11	508516,16	2258207,56
12	508523,00	2258199,54
13	508533,51	2258191,26
14	508545,57	2258184,64
15	508557,14	2258176,45
16	508562,42	2258162,65
17	508505,86	2258225,56
18	508513,90	2258236,17
19	508506,34	2258261,76
20	508489,78	2258310,36
21	508479,80	2258339,24
22	508478,90	2258342,10
23	508471,01	2258367,06
24	508454,27	2258409,68
25	508443,28	2258405,40
26	508457,63	2258362,47
27	508466,61	2258334,57
28	508476,92	2258305,63
29	508487,68	2258272,86
30	508496,10	2258244,70
31	508503,32	2258230,37
32	508448,88	2258423,38
33	508438,12	2258457,45
34	508422,27	2258512,81
35	508417,54	2258527,00
36	508405,85	2258565,05
37	508399,90	2258584,60
38	508398,05	2258598,74
39	508395,94	2258615,12
40	508398,05	2258627,93
41	508400,00	2258654,03
42	508402,64	2258681,51
43	508403,85	2258691,07
44	508408,59	2258705,86
45	508401,33	2258706,88

46	508400,28	2258707,16
47	508396,85	2258708,46
48	508391,68	2258683,84
49	508387,94	2258667,10
50	508383,18	2258645,96
51	508384,24	2258610,70
52	508382,67	2258606,63
53	508384,10	2258594,34
54	508385,04	2258589,26
55	508388,26	2258575,92
56	508396,72	2258548,98
57	508405,38	2258522,48
58	508414,40	2258493,74
59	508423,38	2258465,20
60	508437,02	2258421,67
61	508437,66	2258419,63
59:32:1820001:2763		
1	508396,29	2257993,14
2	508396,80	2257992,47
3	508472,62	2258058,43
4	508477,53	2258062,70
5	508499,29	2258082,03
6	508512,82	2258093,78
7	508566,46	2258140,25
8	508600,37	2258169,63
9	508654,28	2258216,35
10	508672,36	2258232,03
11	508741,03	2258291,53
12	508748,90	2258298,55
13	508818,53	2258358,96
14	508886,79	2258418,18
15	508906,15	2258439,06
16	508905,31	2258441,77
17	508909,39	2258448,90
18	508889,56	2258452,59
19	508866,64	2258427,91
20	508859,99	2258420,84
21	508850,94	2258411,24
22	508842,58	2258403,25
23	508830,59	2258394,36
24	508813,50	2258381,78
25	508803,29	2258371,15
26	508798,45	2258367,53
27	508786,58	2258358,68
28	508761,21	2258336,07
29	508740,31	2258317,90
30	508731,84	2258311,47
31	508732,42	2258309,44
32	508646,78	2258235,62
33	508645,34	2258234,38
34	508637,10	2258227,25
35	508571,52	2258170,52
36	508562,42	2258162,65
37	508476,94	2258089,35

38	508472,02	2258085,08
39	508444,63	2258060,76
40	508432,65	2258050,50
41	508389,23	2258012,57
59:32:1820001:2717		
1	508432,65	2258050,50
2	508444,63	2258060,76
3	508438,07	2258076,53
4	508426,79	2258114,74
5	508406,25	2258180,20
6	508392,09	2258223,62
7	508369,62	2258295,61
8	508360,53	2258323,19
9	508354,93	2258336,00
10	508343,39	2258374,00
11	508329,07	2258369,18
12	508329,58	2258367,60
13	508342,96	2258325,07
14	508352,71	2258295,37
15	508361,77	2258267,14
16	508371,21	2258238,86
17	508380,57	2258209,74
18	508389,81	2258183,74
19	508398,82	2258155,10
20	508409,03	2258125,26
21	508415,63	2258103,33
22	508424,65	2258072,37
23	508430,42	2258056,54
24	508340,88	2258388,96
25	508340,65	2258389,99
26	508325,91	2258433,85
27	508326,70	2258434,21
28	508317,36	2258462,13
29	508316,56	2258462,00
30	508314,73	2258467,70
31	508310,83	2258479,10
32	508307,99	2258487,50
33	508306,77	2258490,52
34	508298,52	2258516,02
35	508288,66	2258545,83
36	508285,03	2258557,94
37	508283,31	2258563,67
38	508279,76	2258581,20
39	508276,72	2258596,10
40	508276,60	2258600,42
41	508282,97	2258624,55
42	508299,82	2258656,85
43	508299,08	2258657,23
44	508314,59	2258687,19

45	508333,90	2258724,22
46	508338,50	2258731,74
47	508329,95	2258735,21
48	508317,45	2258716,51
49	508288,96	2258679,26
50	508270,07	2258653,48
51	508268,30	2258639,32
52	508262,91	2258615,91
53	508261,29	2258601,99
54	508265,39	2258571,87
55	508274,23	2258541,64
56	508282,90	2258513,00
57	508291,37	2258486,04
58	508300,62	2258457,06
59	508300,86	2258456,31
60	508310,17	2258427,90
61	508323,91	2258385,07
62	508324,44	2258383,45
63	508344,93	2258745,32
64	508345,95	2258747,48
65	508361,51	2258775,37
66	508362,62	2258777,35
67	508363,07	2258778,19
68	508363,58	2258779,14
69	508376,74	2258803,74
70	508391,04	2258830,61
71	508391,85	2258831,56
72	508393,51	2258834,92
73	508405,28	2258857,27
74	508423,41	2258891,58
75	508452,73	2258947,05
76	508440,22	2258944,74
77	508438,05	2258949,43
78	508435,22	2258944,37
79	508427,87	2258930,06
80	508423,71	2258923,30
81	508413,04	2258902,68
82	508401,52	2258878,84
83	508389,95	2258855,01
84	508370,47	2258816,87
85	508369,08	2258814,02
86	508367,72	2258814,74
87	508358,90	2258798,33
88	508349,96	2258781,20
89	508349,27	2258779,89
90	508335,01	2258751,80
91	508333,99	2258749,71

4. Установление публичных сервитутов, обременений

Проектом межевания территории предусмотрено установление публичного сервитута на земельном участке 59:32:1820001:41 для обеспечения доступа к земельным участкам 59:32:1820001:1450 и 59:32:1820001:1449, площадью 232 кв.м.

Проектом межевания территории предусмотрено установление публичного сервитута на земельном участке 59:32:1820001:1449 для обеспечения доступа к земельному участку 59:32:1820001:1450, площадью 142 кв.м.

Проектом межевания территории предусмотрено установление публичного сервитута на земельном участке 59:32:1820001:22 для обеспечения доступа к земельному участку 59:32:1820001:1609, площадью 235 кв.м.

Проектом межевания территории предусмотрено установление публичного сервитута на формируемом земельном участке :ЗУ7 для обеспечения доступа к земельному участку 59:32:1820001:75, площадью 61 кв.м.

Координаты поворотных точек границ зон действия публичного сервитута приведены в таблице 2 «Ведомость координат поворотных точек границ сервитута», графическое изображение приведено на чертеже межевания территории.

Информация о зонах с особыми условиями использования территории установленных в границах проектирования приведена в таблице 3, графическая часть отображена на плане фактического землепользования и чертеже межевания.

Ведомость координат поворотных точек границ сервитута

Таблица 2

№ п/п	X	Y
1	2	3
На земельном участке 59:32:1820001:41, площадью 232 кв.м		
1	509130,69	2258352,41
2	509126,70	2258382,18
3	509124,53	2258392,16
4	509123,97	2258392,05
5	509123,63	2258391,98
6	509122,01	2258391,64
7	509119,21	2258391,06
8	509125,16	2258351,82
9	509130,69	2258352,41
1	509130,69	2258352,41

Окончание таблицы 2

На земельном участке 59:32:1820001:1449, площадью 142 кв.м		
1	509119,21	2258391,06
2	509122,01	2258391,64
3	509123,63	2258391,98
4	509123,97	2258392,05
5	509124,53	2258392,16
6	509122,60	2258401,07
7	509119,28	2258419,43
8	509117,31	2258419,07
9	509114,39	2258418,53
10	509119,21	2258391,06
1	509119,21	2258391,06
На земельном участке 59:32:1820001:22, площадью 235 кв.м		
1	509056,58	2258341,43
2	509048,12	2258374,60
3	509038,60	2258372,44
4	509039,82	2258365,70
5	509043,22	2258366,48
6	509051,38	2258340,06
1	509056,58	2258341,43
На земельном участке :ЗУ7, площадью 61 кв.м		
1	509011,70	2258373,49
2	509007,44	2258394,39
3	509004,51	2258393,71
4	509009,08	2258372,87
1	509011,70	2258373,49

Зоны с особыми условиями использования территории

Таблица 3

Номер зоны	Наименование зоны	Тип зоны
1	2	3
59:32-6.1329	Зона с особыми условиями использования территории объекта культурного наследия (памятник археологии) «Никулино I, селище»	Зона охраны объекта культурного наследия
59:01-6.1326	Часть водоохранной зоны Камского водохранилища	Водоохранная зона
59:01-6.4321	Часть прибрежной защитной полосы Камского водохранилища	Прибрежная защитная полоса
59:32-6.786	ОХРАННАЯ ЗОНА ВЛ 10 КВ Ф.ГАРАЖИ	Охранная зона инженерных коммуникаций
59:32-6.251	Охранная зона сооружения	Охранная зона инженерных коммуникаций
59:32-6.731	Охранная зона газопровода низкого давления д.Жебреи, ул.Ветеранов,15	Охранная зона инженерных коммуникаций
59:32-6.1090	ОХРАННАЯ ЗОНА ВЛ 10 КВ Ф. УРАЛ	Охранная зона инженерных коммуникаций
59:32-6.1447	ОХРАННАЯ ЗОНА ВЛ-10 кВ «Русское поле» фидер «Санаторий»	Охранная зона инженерных коммуникаций
59:32-6.934	ОХРАННАЯ ЗОНА ВЛ-10кВ ф.Никулинский, КЛ-10кВ ф.Никулинский	Охранная зона инженерных коммуникаций
59:32-6.1572	Охранная зона РП-3004	Охранная зона инженерных коммуникаций
59:32-6.32	ОХРАННАЯ ЗОНА КЛ 10 КВ Ф. УРАЛ	Охранная зона инженерных коммуникаций
59:32-6.1050	Охранная зона расширения газопровода высокого давления д. Жебреи, ул. Набережная, 29 (газопровод низкого давления)	Охранная зона инженерных коммуникаций
59:32-6.1471	Охранная зона сооружения	Охранная зона инженерных коммуникаций
59:32-6.1437	Охранная зона расширения газопровода высокого давления в д. Жебреи, ул. Набережная	Охранная зона инженерных коммуникаций
59:32-6.596	Охранная зона сооружения	Охранная зона инженерных коммуникаций
59:32-6.992	Охранная зона ВЛ 0,4 кВ от ТП-2326, ВЛ 0,4 кВ от ТП-2344, ВЛ 0,4 кВ от ТП-2345, ВЛ 0,4 кВ от РП-3004, ВЛ 0,4 кВ от ТП-3544	Охранная зона инженерных коммуникаций
59:32-6.908	Охранная зона сооружения	Охранная зона инженерных коммуникаций
59:32-6.1267	Охранная зона ВЛ 0,4 кВ от ТП-3309	Охранная зона инженерных коммуникаций
59:32-6.269	Охранная зона газопровода высокого давления в дер.Жебреи	Охранная зона инженерных коммуникаций
59:32-6.1180	ОХРАННАЯ ЗОНА КЛ 10 КВ Ф ПОДСОБНОЕ ХОЗЯЙСТВО	Охранная зона инженерных коммуникаций
59:32-6.637	ОХРАННАЯ ЗОНА ВЛ-10 КВ Ф.ПОДСОБНОЕ ХОЗЯЙСТВО	Охранная зона инженерных коммуникаций
59:32-6.961	Охранная зона газопровода высокого давления д.Жебреи, сад.кооператив "Никулино"	Охранная зона инженерных коммуникаций
59:32-6.640	Охранная зона сооружения	Охранная зона инженерных коммуникаций
59:32-6.422	Охранная зона сооружения	Охранная зона инженерных коммуникаций
59:32-6.247	Охранная зона сооружения	Охранная зона инженерных коммуникаций

Окончание таблицы 3

59:32-6.954	ОХРАННАЯ ЗОНА КЛ 10КВ Ф.САНАТОРИЙ ОПОРА №133-ТПЗ144, ОПОРА №41-ОПОРА№43, ОТ РП-3004-ОПОРА №1	Охранная зона инженерных коммуникаций
59:32-6.452	ОХРАННАЯ ЗОНА КЛ 10 КВ Ф.ГАРАЖИ ОТ РП 3004-ОПОРА №1	Охранная зона инженерных коммуникаций
59:32-6.1816	Охранная зона трансформаторной подстанции 2294/250	Охранная зона инженерных коммуникаций
59:32-6.1856	Охранная зона ТП 10/0,4кВ № 63309, входящей в состав электросетевого комплекса "Мостовая"	Охранная зона инженерных коммуникаций
59:32-6.1857	Охранная зона ТП 10/0,4 кВ №63598	Охранная зона инженерных коммуникаций
59:32-6.1862	Охранная зона ТП 10/0,4кВ № 62345, входящей в состав электросетевого комплекса "Мостовая"	Охранная зона инженерных коммуникаций
59:32-6.2216	Охранная зона трансформаторной подстанции ТП-3321	Охранная зона инженерных коммуникаций
59:32-6.2313	Охранная зона ВЛ-0.4КВ Ф.1 от ТП-62294	Охранная зона инженерных коммуникаций
59:32-6.1073	ОХРАННАЯ ЗОНА ВЛ-10 КВ Ф. ЖАБРЕИ ОТ КТП-2345	Охранная зона инженерных коммуникаций
59:32-6.43	ОХРАННАЯ ЗОНА КЛ 10 КВ Ф.ЖАБРЕИ ОТ ПС «САФРОНЫ»-ОПОРА №1, ОПОРА №263-РП 3004	Охранная зона инженерных коммуникаций
59:32-6.954	ОХРАННАЯ ЗОНА КЛ 10КВ Ф.САНАТОРИЙ ОПОРА №133-ТПЗ144, ОПОРА №41-ОПОРА№43, ОТ РП-3004-ОПОРА №1	Охранная зона инженерных коммуникаций
59:32-6.992	Охранная зона ВЛ 0,4 кВ от ТП-2326, ВЛ 0,4 кВ от ТП-2344, ВЛ 0,4 кВ от ТП-2345, ВЛ 0,4 кВ от РП-3004, ВЛ 0,4 кВ от ТП-3544	Охранная зона инженерных коммуникаций
59:32-6.2347	Охранная зона ВЛ- 10кВ н.п. Жабреи Ляд.уч от ПС Сафроны	Охранная зона инженерных коммуникаций
59:32-6.1447	ОХРАННАЯ ЗОНА ВЛ-10 кВ «Русское поле» фидер «Санаторий»	Охранная зона инженерных коммуникаций
59:32-6.1090	ОХРАННАЯ ЗОНА ВЛ 10 КВ Ф. УРАЛ	Охранная зона инженерных коммуникаций
59:32-6.603	ОХРАННАЯ ЗОНА ВЛ-10 КВ Ф.ЖЕБРЕИ	Охранная зона инженерных коммуникаций
59:32-6.2313	Охранная зона ВЛ-0.4КВ Ф.1 от ТП-62294	Охранная зона инженерных коммуникаций
59:32-6.202	Охранная зона газопровода высокого давления II категории АГРС д.Софроны - д.Жебреи	Охранная зона инженерных коммуникаций
-	Санитарно-защитная зона коммунально-складских объектов	Санитарно-защитная зона
-	Санитарно-защитная зона от АЭС	Санитарно-защитная зона

5. Экспликация земельных участков

Экспликация земельных участков фактического землепользования

Таблица 4

Номер земельного участка в соответствии с планом фактического землепользования	Кадастровый номер	Вид права	Адрес	Категория земель	Вид разрешенного использования	Площадь, кв.м	Примечание
1	2	3	4	5	6	7	8
1	59:32:1820001:1462	Аренда	край Пермский, р-н Пермский, с/п Фроловское, д. Жебреи	Земли населенных пунктов	Для сенокошения	2 807	
2	59:32:1820001:2477	Собственность	Пермский край, Пермский район, с/п Фроловское, д. Жебреи, ул. Набережная	Земли населенных пунктов	Для ведения личного подсобного хозяйства	1 386	
3	59:32:1820001:2788	Собственность	Пермский край, Пермский район, Фроловское сельское поселение, д. Жебреи, ул. Береговая, д. 1	Земли населенных пунктов	для ведения личного подсобного хозяйства	1 251	
4	59:32:1820001:1962	Собственность	край Пермский, р-н Пермский, с/пос Фроловское, д. Жебреи, ул. Береговая, дом 1А	Земли населенных пунктов	Для ведения личного подсобного хозяйства	707	
5	59:32:1820001:1964	Собственность	край Пермский, р-н Пермский, с/пос. Фроловское, д. Жебреи, ул. Береговая, дом 5 а	Земли населенных пунктов	Для ведения личного подсобного хозяйства	979	
6	59:32:1820001:1977	Общая долевая собственность	край Пермский, р-н Пермский, с/п Фроловское, д. Жебреи, ул. Береговая, дом 9	Земли населенных пунктов	Для ведения личного подсобного хозяйства	2 440	

Продолжение таблицы 4

1	2	3	4	5	6	7	8
7	59:32:1820001:1965	Собственность	край Пермский, р-н Пермский, с/пос. Фроловское, д. Жебреи, ул. Береговая, 7	Земли населенных пунктов	Для ведения личного подсобного хозяйства	978	
8	59:32:1820001:1978	Аренда	край Пермский, р-н Пермский, с/п Фроловское, д. Жебреи, ул. Береговая, дом 9а	Земли населенных пунктов	Для ведения личного подсобного хозяйства	1 307	
9	59:32:1820001:1427	Собственность	край Пермский, р-н Пермский, с/п Фроловское, д. Жебреи, ул. Набережная, 2 а, Позция 5, 5а	Земли населенных пунктов	Для ведения личного подсобного хозяйства	1 769	
10	59:32:1820001:1489	Собственность	Пермский край, Пермский р-н, с/п Фроловское, д. Жебреи, ул. Набережная, 2	Земли населенных пунктов	Для личного подсобного хозяйства	2 260	
11	59:32:1820001:1729	Собственность	Пермский край, Пермский р-н, Фроловское с/п, д. Жебреи	Земли населенных пунктов	Для личного подсобного хозяйства	2 133	Местоположение границ земельного участка не установлено в соответствии с требованиями действующего земельного законодательства.
12	59:32:1820001:1966	Собственность	край Пермский, р-н Пермский, с/пос. Фроловское, д. Жебреи, ул. Береговая, 4	Земли населенных пунктов	Для ведения личного подсобного хозяйства	978	

Продолжение таблицы 4

1	2	3	4	5	6	7	8
13	59:32:1820001:1967	Собственность	край Пермский, р-н Пермский, с/пос. Фроловское, д. Жебреи, ул. Береговая, 6	Земли населенных пунктов	Для ведения личного подсобного хозяйства	979	
14	59:32:1820001:1502	Собственность	Пермский край, Пермский р-н, Фроловское с/п, д. Жебреи, ул. Набережная, д. 4	Земли населенных пунктов	Для ведения личного подсобного хозяйства	2 002	Местоположение границ земельного участка не установлено в соответствии с требованиями действующего земельного законодательства.
15	59:32:1820001:437	Собственность	край Пермский, р-н Пермский, с/п Фроловское, д. Жебреи, ул. Набережная, дом 4а	Земли населенных пунктов	Для личного подсобного хозяйства	1 632	
16	59:32:1820001:445	Собственность	край Пермский, р-н Пермский, с/п Фроловское, д. Жебреи, ул. Набережная, дом 4 б, позиция 8	Земли населенных пунктов	Для ведения личного подсобного хозяйства	1382	
17	59:32:1820001:33	Собственность	край Пермский, р-н Пермский, с/п Фроловское, д. Жебреи	Земли населенных пунктов	Под здание сеного склада	4 250	
18	59:32:1820001:2786	Собственность	Пермский край, Пермский район, Фроловское сельское поселение, д. Жебреи, ул. Малая, д. 4	Земли населенных пунктов	для ведения личного подсобного хозяйства	1 336	
19	59:32:1820001:2464	Собственность	Пермский край, Пермский район, Фроловское с/п, д. Жебреи, ул. Малая, 6	Земли населенных пунктов	для ведения личного подсобного хозяйства	1 170	

Продолжение таблицы 4

1	2	3	4	5	6	7	8
20	59:32:1820001:2026	Собственность	Пермский край, Пермский район, Фроловское с/пос., д. Жебреи	Земли населенных пунктов	Для ведения личного подсобного хозяйства	2 475	
21	59:32:1820001:2636	Собственность	Пермский край, Пермский район, Фроловское с/п, д. Жебреи, ул. Набережная, д. 6	Земли населенных пунктов	для ведения личного подсобного хозяйства	3 634	
22	59:32:1820001:1588	Собственность	край Пермский, р-н Пермский, с/п Фроловское, д. Жебреи, ул. Набережная, дом 8	Земли населенных пунктов	Для личного подсобного хозяйства	1 786	Местоположение границ земельного участка не установлено в соответствии с требованиями действующего земельного законодательства.
23	59:32:1820001:1587	Собственность	край Пермский, р-н Пермский, с/п Фроловское, д. Жебреи, ул. Набережная, дом 10	Земли населенных пунктов	Для личного подсобного хозяйства	1 730	Местоположение границ земельного участка не установлено в соответствии с требованиями действующего земельного законодательства.
24	59:32:1820001:12	Собственность	край Пермский, р-н Пермский, с/п Фроловское, д. Жебреи, ул. Набережная, дом 12	Земли населенных пунктов	Для ведения личного подсобного хозяйства	1 747	
25	59:32:1820001:432	Собственность	край Пермский, р-н Пермский, с/п Фроловское, д. Жебреи, ул. Набережная, Позиция ба	Земли населенных пунктов	Для личного подсобного хозяйства	1 899	
26	59:32:1820001:44	Собственность	край Пермский, р-н Пермский, с/п Фроловское, д. Жебреи, ул. Набережная, дом 16а	Земли населенных пунктов	Для личного подсобного хозяйства	1 517	

Продолжение таблицы 4

1	2	3	4	5	6	7	8
27	59:32:1820001:18	Собственность	край Пермский, р-н Пермский, с/п Фроловское, д. Жебреи	Земли населенных пунктов	Под зерносушилку для сушки зерна, под здание фуражного склада	8 955	
28	59:32:1820001:2	Собственность	Пермский край, Пермский район, Фроловское с/п, д. Жебреи, ул. Набережная, 14	Земли населенных пунктов	для строительства индивидуального жилого дома	1 430	
29	59:32:1820001:43	Собственность	Пермский край, р-н Пермский, с/п Фроловское, д. Жебреи, ул. Набережная, дом 16	Земли населенных пунктов	Для ведения личного подсобного хозяйства	1 522	
30	59:32:1820001:1749	Собственность	край Пермский, р-н Пермский, с\пос Фроловское, д. Жебреи, ул. Набережная, дом 18	Земли населенных пунктов	Для ведения личного подсобного хозяйства	1 455	
31	59:32:1820001:2958	Собственность	Пермский край, Пермский р-н, д. Жебреи, ул. Набережная, 20	Земли населенных пунктов	Для ведения личного подсобного хозяйства	1 261	
32	59:32:1820001:2959	Собственность	край Пермский, р-н Пермский, с\пос Фроловское, д. Жебреи, ул. Ветеранов, дом 21	Земли населенных пунктов	Для ведения личного подсобного хозяйства	939	
33	59:32:1820001:2783	Собственность	Пермский край, Пермский район, Фроловское с/п, д. Жебреи, ул. Ветеранов	Земли населенных пунктов	Для индивидуального жилищного строительства	959	
34	59:32:1820001:1520	Общая долевая собственность	Пермский край, Пермский р-н, Фроловское с/п, д. Жебреи, ул. Ветеранов, д. 19	Земли населенных пунктов	Для индивидуального жилищного строительства	959	
35	59:32:1820001:41	Собственность	край Пермский, р-н Пермский, с/п Фроловское, д. Жебреи	Земли населенных пунктов	Под здание склада минеральных удобрений	1 815	
36	59:32:1820001:1449	Собственность	Пермский край, р-н Пермский, д. Жебреи, ул. Ветеранов, 17	Земли населенных пунктов	Для личного подсобного хозяйства	792	

Продолжение таблицы 4

1	2	3	4	5	6	7	8
37	59:32:1820001:1450	Собственность	Пермский край, р-н Пермский, с/о Симакинский, д. Жебреи, ул. Ветеранов	Земли населенных пунктов	Для личного подсобного хозяйства	708	
38	59:32:1820001:131	Собственность	Пермский край, р-н Пермский, с/о Симакинский, д. Жебреи, ул. Ветеранов, дом 17	Земли населенных пунктов	Для ведения личного подсобного хозяйства	1 519	
39	59:32:1820001:1650	Собственность	Пермский край, Пермский р-н, Фроловское с/п, д. Жебреи, ул. Ветеранов, 15а	Земли населенных пунктов	Для личного подсобного хозяйства	1 479	
40	59:32:1820001:7	Собственность	Пермский край, р-н Пермский, с/о Симакинский, д. Жебреи, ул. Ветеранов, дом 15	Земли населенных пунктов	Для личного подсобного хозяйства	1 962	
41	59:32:1820001:1609	Собственность	Пермский край, р-н Пермский, с/п Фроловское, д. Жебреи, ул. Ветеранов, 13	Земли населенных пунктов	Для личного подсобного хозяйства	1 417	
42	59:32:1820001:1519	Собственность	Пермский край, Пермский район, Фроловское с/п, д. Жебреи, ул. Ветеранов, 13	Земли населенных пунктов	Индивидуальное жилищное строительство	1 564	
43	59:32:1820001:22	Собственность	Пермский край, Пермский р-н, Фроловское с/п, д. Жебреи	Земли населенных пунктов	Под здание центрального склада	3 678	
44	59:32:1820001:76	Собственность	край Пермский, р-н Пермский, с/п Фроловское, д. Жебреи, ул. Ветеранов, 11б	Земли населенных пунктов	Для ведения личного подсобного хозяйства	700	
45	59:32:1820001:75	Собственность	край Пермский, р-н Пермский, с/п Фроловское, д. Жебреи, ул. Ветеранов, 11а	Земли населенных пунктов	Для ведения личного подсобного хозяйства	1 150	
46	59:32:1820001:74	Собственность	край Пермский, р-н Пермский, с/пос. Фроловское, д. Жебреи, ул. Ветеранов, дом 11	Земли населенных пунктов	Для ведения личного подсобного хозяйства	1 150	

Продолжение таблицы 4

1	2	3	4	5	6	7	8
47	59:32:1820001:3	Собственность	край Пермский, р-н Пермский, с/пос. Фроловское, д. Жебреи, ул. Ветеранов, дом 9	Земли населенных пунктов	Для ведения личного подсобного хозяйства	2 600	
48	59:32:1820001:1521	Собственность	Пермский край, р-н Пермский, д. Жабреи, ул. Ветеранов, дом 19	Земли населенных пунктов	Для личного подсобного хозяйства	2 500	Местоположение границ земельного участка не установлено в соответствии с требованиями действующего земельного законодательства.
49	59:32:1820001:1	Собственность	Пермский край, р-н Пермский, с/о Симакинский, д. Жебреи, ул. Советская, дом 1	Земли населенных пунктов	Для ведения личного подсобного хозяйства	2 970	
50	59:32:1820001:103		край Пермский, р-н Пермский, с/п Фроловское, д. Жебреи, ул. Набережная	Земли населенных пунктов	Для сенокошения	2 600	
51	59:32:1820001:2010		Пермский край, Пермский район, с/п Фроловское, д. Жебреи, ул. Набережная	Земли населенных пунктов	Для сенокошения	353	
52	59:32:1820001:2009	Аренда	Пермский край, Пермский район, Фроловское с/п, д. Жебреи, ул. Набережная	Земли населенных пунктов	Для сенокошения	627	
53	59:32:0000000:13508		Пермский край, Пермский район, Фроловское с/п, д. Жебреи, ул. Набережная	Земли населенных пунктов	Для размещения детских дошкольных учреждений (детские площадки, площадки для отдыха, спортивных занятий, хозяйственные площадки, площадки для мусоросборников)	869	

Продолжение таблицы 4

1	2	3	4	5	6	7	8
54	59:32:1820001:54	Аренда	край Пермский, р-н Пермский, с/п Фроловское, д. Жебреи, ул. Набережная	Земли населенных пунктов	Для сенокошения	958	
55	59:32:1820001:2757	Собственность	Пермский край, Пермский район, Фроловское с/п, д. Жебреи, ул. Набережная	Земли населенных пунктов	Для ведения личного подсобного хозяйства	709	
56	59:32:1820001:177	Общая совместная собственность	край Пермский, р-н Пермский, с/п Фроловское, д. Жебреи, ул. Набережная, 1Б	Земли населенных пунктов	Для ведения личного подсобного хозяйства	645	
57	59:32:0000000:13509		Пермский край, Пермский район, Фроловское с/п, д. Жебреи, ул. Набережная	Земли населенных пунктов	Для размещения детских дошкольных учреждений (детские площадки, площадки для отдыха, спортивных занятий, хозяйственные площадки, площадки для мусоросборников)	689	
58	59:32:1820001:178	Общая долевая собственность	край Пермский, р-н Пермский, с/п Фроловское, д. Жебреи, ул. Набережная, 1В	Земли населенных пунктов	Для ведения личного подсобного хозяйства	645	
59	59:32:1820001:2007		Пермский край, Пермский район, Фроловское с/п, д. Жебреи, ул. Набережная	Земли населенных пунктов	для сенокошения	784	
60	59:32:1820001:2008	Аренда	Пермский край, Пермский район, с/п. Фроловское, д. Жебреи, ул. Набережная	Земли населенных пунктов	Для организации футбольного поля	1 003	
61	59:32:1820001:1436	Аренда	Пермский край, р-н Пермский, с/п Фроловское, д. Жебреи, ул. Набережная	Земли населенных пунктов	Под общественную застройку	5 000	

Продолжение таблицы 4

1	2	3	4	5	6	7	8
62	59:32:1820001:1418	Собственность	край Пермский, р-н Пермский, с/п Фроловское, д. Жебреи, ул. Набережная, дом 1 а	Земли населенных пунктов	Для ведения личного подсобного хозяйства	832	
63	59:32:1820001:2712	Собственность	Пермский край, Пермский район, д. Жебреи, ул. Набережная	Земли населенных пунктов	для индивидуальные жилищного строительства	600	
64	59:32:1820001:2713	Собственность	Пермский край, Пермский район, д. Жебреи, ул. Набережная	Земли населенных пунктов	для индивидуальные жилищного строительства	994	
65	59:32:1820001:2758	Собственность	Пермский край, Пермский район, Фроловское с/п, д. Жебреи, ул. Набережная, д. 3а	Земли населенных пунктов	Для ведения личного подсобного хозяйства	864	
66	59:32:1820001:2025	Собственность	Пермский край, Пермский район, Фроловское с/п., д. Жебреи, ул. Набережная, 5	Земли населенных пунктов	Для личного подсобного хозяйства	1 554	
67	59:32:1820001:72	Собственность	край Пермский, р-н Пермский, с/п Фроловское, д. Жебреи, ул. Набережная, 5а	Земли населенных пунктов	Для ведения личного подсобного хозяйства	2 998	
68	59:32:1820001:2005		край Пермский, р-н Пермский, с/пос. Фроловское, д. Жебреи	Земли населенных пунктов	Для сенокосения	732	
69	59:32:1820001:2006	Собственность	край Пермский, р-н Пермский, с/пос. Фроловское, д. Жебреи, ул. Набережная	Земли населенных пунктов	Для дачного строительства	2 358	
70	59:32:1820001:52	Аренда	край Пермский, р-н Пермский, с/п Фроловское, д. Жебреи, ул. Набережная, 5в	Земли населенных пунктов	Для садоводства	1 840	
71	59:32:1820001:53	Аренда	край Пермский, р-н Пермский, с/п Фроловское, д. Жебреи, ул. Набережная, 5д	Земли населенных пунктов	Для садоводства	1 839	

Продолжение таблицы 4

1	2	3	4	5	6	7	8
72	59:32:1820001:469	Собственность	край Пермский, р-н Пермский, с/п Фроловское, д. Жебреи, ул. Ветеранов, 26	Земли населенных пунктов	Для строительства дома	684	
73	59:32:1820001:470	Собственность	край Пермский, р-н Пермский, с/п Фроловское, д. Жебреи, ул. Набережная, 22	Земли населенных пунктов	Для строительства дома	686	
74	59:32:1820001:471	Собственность	край Пермский, р-н Пермский, с/п Фроловское, д. Жебреи, ул. Набережная, 22а	Земли населенных пунктов	Для строительства дома	686	
75	59:32:1820001:2973		Пермский край, Пермский район, д. Жебреи, ул. Молодежная	Земли населенных пунктов	Для ведения личного подсобного хозяйства	1 532	
76	59:32:1820001:1598	Собственность	край Пермский, р-н Пермский, с/п Фроловское, д. Жебреи, ул. Ветеранов, 24	Земли населенных пунктов	Для личного подсобного хозяйства	2 115	Местоположение границ земельного участка не установлено в соответствии с требованиями действующего земельного законодательства.
77	59:32:1820001:1538	Собственность	край Пермский, р-н Пермский, с/п Фроловское, д. Жебреи, ул. Ветеранов, 22	Земли населенных пунктов	Для личного подсобного хозяйства	2 364	Местоположение границ земельного участка не установлено в соответствии с требованиями действующего земельного законодательства.
78	59:32:1820001:1925	Собственность	край Пермский, р-н Пермский, с/п Фроловское, д. Жебреи, ул. Молодежная, дом 9, квартира 3	Земли населенных пунктов	Для ведения личного подсобного хозяйства	396	

Продолжение таблицы 4

1	2	3	4	5	6	7	8
79	59:32:1820001:164	Общая долевая собственность	край Пермский, р-н Пермский, с/п Фроловское, д. Жебреи, ул. Молодежная, 9 - 2	Земли населенных пунктов	Для ведения личного подсобного хозяйства	168	
80	59:32:1820001:1993	Собственность	край Пермский, р-н Пермский, с/п Фроловское, д. Жебреи, ул. Молодежная, 9- 1	Земли населенных пунктов	Для ведения личного подсобного хозяйства	312	
81	59:32:1820001:2638	Общая долевая собственность	Пермский край, Пермский район, Фроловское с/п, д. Жебреи, ул. Молодежная, д.7, кв.4	Земли населенных пунктов	для ведения личного подсобного хозяйства	356	
82	59:32:1820001:17	Собственность	край Пермский, р-н Пермский, с/п Фроловское, д. Жебреи, ул. Молодежная, 7- 3	Земли населенных пунктов	Для ведения личного подсобного хозяйства	130	
83	59:32:1820001:1772	Общая долевая собственность	край Пермский, р-н Пермский, с/п Фроловское, д. Жебреи, ул. Молодежная, 7- 2	Земли населенных пунктов	Для личного подсобного хозяйства	184	
84	59:32:1820001:1771	Собственность	край Пермский, р-н Пермский, с/п Фроловское, д. Жебреи, ул. Молодежная, дом 7, квартира 1	Земли населенных пунктов	Для личного подсобного хозяйства	414	
85	59:32:1820001:1689	Собственность	край Пермский, р-н Пермский, с\пос Фроловское, д. Жебреи, ул. Ветеранов, дом 20	Земли населенных пунктов	Для ведения личного подсобного хозяйства	2 005	
86	59:32:1820001:1838	Собственность	край Пермский, р-н Пермский, с/п Фроловское, д. Жебреи, ул. Ветеранов, дом 18	Земли населенных пунктов	Для личного подсобного хозяйства	1 800	Местоположение границ земельного участка не установлено в соответствии с требованиями действующего земельного законодательства.

Продолжение таблицы 4

1	2	3	4	5	6	7	8
87	59:32:1820001:2659	Общая долевая собственность	Пермский край, Пермский район, Фроловское с/п, д. Жебреи, ул. Молодежная, д. 5, кв. 2	Земли населенных пунктов	Для ведения личного подсобного хозяйства	488	
88	59:32:1820001:59	Общая долевая собственность	край Пермский, р-н Пермский, с/п Фроловское, д. Жебреи, ул. Молодежная, 5- 1	Земли населенных пунктов	Для ведения личного подсобного хозяйства	459	
89	59:32:1820001:1769		Пермский край, р-н Пермский, д. Жабреи, ул. Молодежная, дом 5, квартира 2	Земли населенных пунктов	Для личного подсобного хозяйства	500	Местоположение границ земельного участка не установлено в соответствии с требованиями действующего земельного законодательства.
90	59:32:1820001:1755	Общая долевая собственность	Пермский край, Пермский р-н, Фроловское с\пос, д. Жебреи, ул. Ветеранов, дом 16	Земли населенных пунктов	для личного подсобного хозяйства	2 030	
91	59:32:1820001:1447	Собственность	край Пермский, р-н Пермский, с/п Фроловское, д. Жебреи, ул. Молодежная, дом 3, квартира 1	Земли населенных пунктов	Для ведения личного подсобного хозяйства	271	
92	59:32:1820001:1726	Собственность	край Пермский, р-н Пермский, с/п Фроловское, д. Жебреи, ул. Молодежная, 1-2	Земли населенных пунктов	Для личного подсобного хозяйства	390	
93	59:32:1820001:1423	Собственность	край Пермский, р-н Пермский, с/п Фроловское, д. Жебреи, ул. Молодежная, дом 1, Квартира 1	Земли населенных пунктов	Для личного подсобного хозяйства	253	
94	59:32:1820001:2554	Собственность	Пермский край, Пермский район, Фроловское с/п, д. Жебреи, ул. Ветеранов	Земли населенных пунктов	для личного подсобного хозяйства	379	

Продолжение таблицы 4

1	2	3	4	5	6	7	8
95	59:32:1820001:2647	Собственность	Пермский край, Пермский район, Фроловское с/п, д. Жебреи, ул. Ветеранов	Земли населенных пунктов	для личного подсобного хозяйства	200	
96	59:32:1820001:2781	Собственность	Пермский край, Пермский р-н, Фроловское с/п, д. Жебреи, ул. Молодежная, д. 1б	Земли населенных пунктов	для ведения личного подсобного хозяйства	1 520	
97	59:32:1820001:2646	Собственность	Пермский край, Пермский район, Фроловское с/п, д. Жебреи, ул. Ветеранов	Земли населенных пунктов	для личного подсобного хозяйства	1 127	
98	59:32:1820001:2555	Собственность	Пермский край, Пермский район, Фроловское с/п, д. Жебреи, ул. Ветеранов	Земли населенных пунктов	для личного подсобного хозяйства	1 327	
99	59:32:1820001:2778	Собственность	Пермский край, Пермский р-н, Фроловское с/п, д. Жебреи, ул. Советская, д. 3а	Земли населенных пунктов	Для индивидуального жилищного строительства	510	
100	59:32:1820001:2780	Собственность	Пермский край, Пермский р-н, Фроловское с/п, д. Жебреи, ул. Советская, д. 3	Земли населенных пунктов	для ведения личного подсобного хозяйства	974	
101	59:32:1820001:2779	Собственность	Пермский край, Пермский р-н, Фроловское с/п, д. Жебреи, ул. Советская, д. 3б	Земли населенных пунктов	Для индивидуального жилищного строительства	583	
102	59:32:1820001:70	Общая долевая собственность	Пермский край, р-н Пермский, с/о Симакинский, д. Жебреи, ул. Советская, дом 5	Земли населенных пунктов	Для ведения личного подсобного хозяйства	645	
103	59:32:1820001:89	Собственность	край Пермский, р-н Пермский, с/п Фроловское, д. Жебреи, ул. Набережная, дом 2б	Земли населенных пунктов	Для ведения личного подсобного хозяйства	588	

Продолжение таблицы 4

1	2	3	4	5	6	7	8
104	59:32:1820001:463	Собственность	край Пермский, р-н Пермский, с/пос. Фроловское, д. Жебреи, ул. Набережная, дом 26а	Земли населенных пунктов	Для ведения личного подсобного хозяйства	1 258	Местоположение границ земельного участка не установлено в соответствии с требованиями действующего земельного законодательства.
105	59:32:1820001:458	Собственность	Пермский край, р-н Пермский, с/о Симакинский, д. Жебреи, ул. Набережная, дом 28б	Земли населенных пунктов	Для личного подсобного хозяйства	695	
106	59:32:1820001:1422	Собственность	Пермский край, р-н Пермский, с/о Симакинский, д. Жебреи, ул. Зеленая, дом 12	Земли населенных пунктов	Для ведения личного подсобного хозяйства	724	
107	59:32:1820001:1775	Собственность	край Пермский, р-н Пермский, с/п Фроловское, д. Жебреи, ул. Молодежная, дом 12, 2	Земли населенных пунктов	Для ведения личного подсобного хозяйства	300	Местоположение границ земельного участка не установлено в соответствии с требованиями действующего земельного законодательства.
108	59:32:1820001:1776	Собственность	край Пермский, р-н Пермский, с/п Фроловское, д. Жебреи, ул. Молодежная, дом 12, квартира 1	Земли населенных пунктов	Для ведения личного подсобного хозяйства	585	Местоположение границ земельного участка не установлено в соответствии с требованиями действующего земельного законодательства.

Продолжение таблицы 4

1	2	3	4	5	6	7	8
109	59:32:1820001:79	Собственность	Пермский край, р-н Пермский, с/о Симакинский, д. Жебреи, ул. Зеленая, дом 10	Земли населенных пунктов	Для ведения личного подсобного хозяйства	1 997	Местоположение границ земельного участка не установлено в соответствии с требованиями действующего земельного законодательства.
110	59:32:1820001:1847	Собственность	Пермский край, Пермский р-н, с/п Фроловское, д. Жебреи, ул. Молодежная, д. 10	Земли населенных пунктов	Для личного подсобного хозяйства	557	
111	59:32:1820001:92	Собственность	край Пермский, р-н Пермский, с/пос. Фроловское, д. Жебреи, ул. Зеленая, 8	Земли населенных пунктов	Для ведения личного подсобного хозяйства	1 967	
112	59:32:1820001:1778		Пермский край, р-н Пермский, д. Жабрей, ул. Молодежная, дом 8, квартира 3	Земли населенных пунктов	Для личного подсобного хозяйства	200	Местоположение границ земельного участка не установлено в соответствии с требованиями действующего земельного законодательства.
113	59:32:1820001:1779		Пермский край, р-н Пермский, д. Жабрей, ул. Молодежная, дом 8, квартира 2	Земли населенных пунктов	Для личного подсобного хозяйства	200	Местоположение границ земельного участка не установлено в соответствии с требованиями действующего земельного законодательства.

Продолжение таблицы 4

1	2	3	4	5	6	7	8
114	59:32:1820001:1620	Собственность	край Пермский, р-н Пермский, с/п Фроловское, д. Жебреи, ул. Зеленая, 6	Земли населенных пунктов	Для личного подсобного хозяйства	1800	Местоположение границ земельного участка не установлено в соответствии с требованиями действующего земельного законодательства.
115	59:32:1820001:2455	Собственность	Пермский край, Пермский район, Фроловское с/п, д. Жебреи, ул. Молодежная, д. 8, кв. 1	Земли населенных пунктов	Для ведения личного подсобного хозяйства	416	
116	59:32:1820001:93	Собственность	Пермский край, Пермский р-н, с/п Фроловское, д. Жебреи, ул. Молодежная, дом 6, квартира 3	Земли населенных пунктов	Для ведения личного подсобного хозяйства	286	
117	59:32:1820001:1781	Собственность	Пермский край, Пермский район, д. Жебреи, ул. Молодежная, дом 6, квартира 2	Земли населенных пунктов	Для личного подсобного хозяйства	165	
118	59:32:1820001:1457	Общая долевая собственность	Пермский край, Пермский р-н, с/п Фроловское, д. Жебреи, ул. Молодежная, дом 6, квартира 1	Земли населенных пунктов	Для ведения личного подсобного хозяйства	360	
119	59:32:1820001:1497	Собственность	Пермский край, Пермский район, д. Жебреи, ул. Зеленая, дом 4	Земли населенных пунктов	Для личного подсобного хозяйства	855	
120	59:32:1820001:1783	Общая долевая собственность	Пермский край, Пермский р-н, Фроловское с/п, д. Жебреи, ул. Молодежная, дом 4, квартира 3	Земли населенных пунктов	Для ведения личного подсобного хозяйства	467	
121	59:32:1820001:1673	Собственность	Пермский край, Пермский район, д. Жебреи, ул. Зеленая, дом 4, квартира 1	Земли населенных пунктов	Для личного подсобного хозяйства	1220	

Продолжение таблицы 4

1	2	3	4	5	6	7	8
122	59:32:1820001:1784		Пермский край, р-н Пермский, д. Жабрей, ул. Молодежная, дом 4, квартира 2	Земли населенных пунктов	Для личного подсобного хозяйства	200	Местоположение границ земельного участка не установлено в соответствии с требованиями действующего земельного законодательства.
123	59:32:1820001:1549	Общая долевая собственность	край Пермский, р-н Пермский, с/пос Фроловское, д. Жебреи, ул. Молодежная, дом 4, квартира 1	Земли населенных пунктов	Для ведения личного подсобного хозяйства	200	Местоположение границ земельного участка не установлено в соответствии с требованиями действующего земельного законодательства.
124	59:32:1820001:1444	Собственность	Пермский край, р-н Пермский, с/о Симакинский, д. Жебреи, ул. Молодежная, дом 2, квартира 3	Земли населенных пунктов	Для личного подсобного хозяйства	355	
125	59:32:1820001:1785		Пермский край, р-н Пермский, д. Жабрей, ул. Молодежная, дом 2, квартира 2	Земли населенных пунктов	Для личного подсобного хозяйства	200	Местоположение границ земельного участка не установлено в соответствии с требованиями действующего земельного законодательства.
126	59:32:1820001:85	Собственность	Пермский край, р-н Пермский, с/о Симакинский, д. Жебреи, ул. Молодежная, дом 2, квартира 1	Земли населенных пунктов	Для ведения личного подсобного хозяйства	200	

Продолжение таблицы 4

1	2	3	4	5	6	7	8
127	59:32:1820001:1465	Аренда	край Пермский, р-н Пермский, с/п Фроловское, д. Жебреи, ул. Советская, дом 7	Земли населенных пунктов	Для ведения личного подсобного хозяйства	449	
128	59:32:1820001:168	Общая долевая собственность	край Пермский, р-н Пермский, с/п Фроловское, д. Жебреи, ул. Молодежная	Земли населенных пунктов	Для ведения личного подсобного хозяйства	349	
129	59:32:1820001:37	Собственность	край Пермский, р-н Пермский, с/п Фроловское, д. Жебреи, ул. Зеленая, дом 2	Земли населенных пунктов	Для ведения личного подсобного хозяйства	2702	
130	59:32:1820001:1459		край Пермский, р-н Пермский, с/п Фроловское, д. Жебреи, ул. Молодежная, дом 2	Земли населенных пунктов	Для ведения личного подсобного хозяйства	106	
131	59:32:1820001:1455	Собственность	Пермский край, р-н Пермский, с/о Симакинский, д. Жебреи, ул. Советская, дом 7	Земли населенных пунктов	Для ведения личного подсобного хозяйства	1000	
132	59:32:1820001:1456	Собственность	Пермский край, Пермский район, д. Жебреи, ул. Советская, д. 7а	Земли населенных пунктов	Для личного подсобного хозяйства	1000	
133	59:32:1820001:1956	Собственность	Пермский край, р-н Пермский, с/п Фроловское, д. Жебреи, ул. Советская, 9	Земли населенных пунктов	Для ведения личного подсобного хозяйства	1894	
134	59:32:1820001:2765	Собственность	Пермский край, Пермский район, Фроловское с/п, д. Жебреи, ул. Зеленая, д.13	Земли населенных пунктов	для индивидуального жилищного строительства	650	
135	59:32:1820001:2764	Собственность	Пермский край, Пермский район, Фроловское с/п, д. Жебреи, ул. Набережная, 30	Земли населенных пунктов	для индивидуального жилищного строительства	650	
136	59:32:1820001:1624	Общая долевая собственность	край Пермский, р-н Пермский, с/п Фроловское, д. Жебреи, ул. Зеленая, 11	Земли населенных пунктов	Для личного подсобного хозяйства	2947	

Продолжение таблицы 4

1	2	3	4	5	6	7	8
137	59:32:1820001:1791	Общая долевая собственность	край Пермский, р-н Пермский, с/п Фроловское, д. Жебреи, ул. Зеленая, дом 9	Земли населенных пунктов	Для ведения личного подсобного хозяйства	3000	Местоположение границ земельного участка не установлено в соответствии с требованиями действующего земельного законодательства.
138	59:32:1820001:97	Собственность	край Пермский, р-н Пермский, с/п Фроловское, д. Жебреи, ул. Зеленая, дом 7а	Земли населенных пунктов	Для личного подсобного хозяйства	1650	
139	59:32:1820001:98	Общая долевая собственность	край Пермский, р-н Пермский, с/п Фроловское, д. Жебреи, ул. Зеленая, дом 7а	Земли населенных пунктов	Для личного подсобного хозяйства	1100	
140	59:32:1820001:1674	Собственность	Пермский край, Пермский р-н, д. Жебреи, ул. Зеленая, д. 5	Земли населенных пунктов	Для личного подсобного хозяйства	3247	
141	59:32:1820001:1600	Собственность	край Пермский, р-н Пермский, с/п Фроловское, д. Жебреи, ул. Зеленая, дом 3	Земли населенных пунктов	Для личного подсобного хозяйства	3000	Местоположение границ земельного участка не установлено в соответствии с требованиями действующего земельного законодательства.
142	59:32:1820001:1440	Собственность	Пермский край, р-н Пермский, с/о Симакинский, д. Жебреи, ул. Зеленая	Земли населенных пунктов	Для личного подсобного хозяйства	1368	
143	59:32:1820001:1438	Собственность	Пермский край, р-н Пермский, с/о Симакинский, д. Жебреи, ул. Зеленая, дом 1	Земли населенных пунктов	Для личного подсобного хозяйства	724	

Продолжение таблицы 4

1	2	3	4	5	6	7	8
144	59:32:1820001:2031	Собственность	Пермский край, Пермский район, Фроловское с/п, д. Жебреи, ул. Советская, 11	Земли населенных пунктов	Для ведения личного подсобного хозяйства	3 042	
145	59:32:1820001:163	Собственность	край Пермский, р-н Пермский, с/п Фроловское, д. Жебреи, ул. Советская, дом 13	Земли населенных пунктов	Для ведения личного подсобного хозяйства	1 512	
146	59:32:1820001:1725	Собственность	край Пермский, р-н Пермский, с/пос. Фроловское, д. Жебреи, ул. Советская, дом 15	Земли населенных пунктов	Для личного подсобного хозяйства	1676	
147	59:32:1820001:1709	Собственность	Пермский край, район Пермский, с/п Фроловское, д. Жебреи, ул. Советская, 15а	Земли населенных пунктов	Для личного подсобного хозяйства	1 623	
148	59:32:1820001:1499	Собственность	Пермский край, Пермский район, д. Жебреи, ул. Советская, д. 17, кв. 1	Земли населенных пунктов	Для личного подсобного хозяйства	2 397	
149	59:32:1820001:1794	Собственность	Пермский край, Пермский район, с/п Фроловское, д. Жебреи, ул. Советская, 17-2	Земли населенных пунктов	Для личного подсобного хозяйства	1 492	
150	59:32:1820001:2947	Собственность	Пермский край, Пермский р-н, Фроловское с/п, д. Жебреи, пер. Школьный, участок №3/5	Земли населенных пунктов	Для индивидуального жилищного строительства	952	
151	59:32:1820001:2948	Собственность	Пермский край, Пермский р-н, Фроловское с/п, д. Жебреи, пер. Школьный, участок №3/6	Земли населенных пунктов	Для индивидуального жилищного строительства	956	
152	59:32:1820001:2949	Собственность	Пермский край, Пермский р-н, Фроловское с/п, д. Жебреи, пер. Школьный, участок №3/7	Земли населенных пунктов	Для индивидуального жилищного строительства	958	
153	59:32:1820001:2950	Собственность	Пермский край, Пермский р-н, Фроловское с/п, д. Жебреи, пер. Школьный, участок №3/8	Земли населенных пунктов	Для индивидуального жилищного строительства	943	

Продолжение таблицы 4

1	2	3	4	5	6	7	8
154	59:32:1820001:2951	Собственность	Пермский край, Пермский р-н, Фроловское с/п, д. Жебреи, пер. Школьный	Земли населенных пунктов	Коммунальное обслуживание	473	
155	59:32:1820001:2943	Собственность	Пермский край, Пермский р-н, Фроловское с/п, д. Жебреи, пер. Школьный, участок №3/4	Земли населенных пунктов	Для индивидуального жилищного строительства	941	
156	59:32:1820001:2944	Собственность	Пермский край, Пермский р-н, Фроловское с/п, д. Жебреи, пер. Школьный, участок №3/3	Земли населенных пунктов	Для индивидуального жилищного строительства	930	
157	59:32:1820001:2945	Собственность	Пермский край, Пермский р-н, Фроловское с/п, д. Жебреи, пер. Школьный, участок №3/2	Земли населенных пунктов	Для индивидуального жилищного строительства	835	
158	59:32:1820001:2946	Собственность	Пермский край, Пермский р-н, Фроловское с/п, д. Жебреи, пер. Школьный, участок №3/1	Земли населенных пунктов	Для индивидуального жилищного строительства	793	
159	59:32:1820001:1458	Собственность	Пермский край, Пермский район, с/п Фроловское, д. Жебреи, ул. Набережная, дом 32	Земли населенных пунктов	Для ведения личного подсобного хозяйства	2 191	
160	59:32:1820001:1531	Собственность	Пермский край, Пермский район, Фроловское сельское поселение, д. Жебреи, ул. Школьная, 5	Земли населенных пунктов	Для индивидуального жилищного строительства	2485	
161	59:32:1820001:2648	Собственность	Пермский край, Пермский район, Фроловское с/п, д. Жебреи	Земли населенных пунктов	для ведения личного подсобного хозяйства	1 095	
162	59:32:1820001:2020	Собственность	Пермский край, Пермский район, Фроловское с/п, д. Жебреи, ул. Набережная, 5е	Земли населенных пунктов	Для ведения личного подсобного хозяйства	1 732	
163	59:32:1820001:47		край Пермский, р-н Пермский, с/п Фроловское, д. Жебреи, ул. Набережная	Земли населенных пунктов	Для ведения личного подсобного хозяйства	98	

Продолжение таблицы 4

1	2	3	4	5	6	7	8
164	59:32:1820001:2695	Собственность	Пермский край, Пермский район, д. Жебреи, ул. Набережная, д. 5г	Земли населенных пунктов	Для индивидуального жилищного строительства	866	
165	59:32:1820001:2696	Собственность	Пермский край, р-н Пермский, с/п Фроловское, д. Жебреи, ул. Набережная, д. 5г/1	Земли населенных пунктов	Для индивидуального жилищного строительства	866	
166	59:32:1820001:2762	Аренда	Пермский край, р-н Пермский, с/п Фроловское, д. Жебреи	Земли населенных пунктов	размещение объектов благоустройства	1 368	
167	59:32:1820001:2649	Аренда	Пермский край, Пермский район, Фроловское с/п, д. Жебреи	Земли населенных пунктов	Для ведения личного подсобного хозяйства	1 000	
168	59:32:1820001:2566	Аренда	Пермский край, Пермский район, Фроловское с/п, д. Жебреи, ул. Набережная	Земли населенных пунктов	Для сенокосения	2 330	
169	59:32:1820001:1730	Собственность	Пермский край, р-н Пермский, с/п Фроловское, д. Жебреи, ул. Набережная, 3б-а	Земли населенных пунктов	Для ведения личного подсобного хозяйства	2 999	
170	59:32:1820001:2483	Собственность	Пермский край, Пермский район, Фроловское с/п, д. Жебреи	Земли населенных пунктов	для садоводства	1 446	
171	59:32:1820001:2482	Собственность	Пермский край, Пермский район, Фроловское с/п, д. Жебреи, ул. Набережная	Земли населенных пунктов	Для садоводства	1 500	
172	59:32:1820001:2533	Безвозмездное (срочное) пользование земельным/лесным участком	Пермский край, Пермский район, Фроловское с/п, д. Жебреи, ул. Набережная	Земли населенных пунктов	для комплекса зданий религиозного назначения	4 167	
173	59:32:1820001:1712	Собственность	Пермский край, Пермский р-н, с/пос. Фроловское, д. Жебреи	Земли населенных пунктов	Для индивидуального жилищного строительства	936	

Продолжение таблицы 4

1	2	3	4	5	6	7	8
174	59:32:1820001:1713	Собственность	Пермский край, Пермский р-н, с/пос. Фроловское, д. Жебреи	Земли населенных пунктов	Для индивидуального жилищного строительства	798	
175	59:32:1820001:1921	Собственность	Пермский край, Пермский район, д. Жебреи, ул. Набережная, д. 40	Земли населенных пунктов	Для ведения личного подсобного хозяйства	1 500	
176	59:32:1820001:1699	Собственность	край Пермский, р-н Пермский, с\пос Фроловское, д. Жебреи, ул. Набережная, 42	Земли населенных пунктов	Для ведения личного подсобного хозяйства	1 777	Местоположение границ земельного участка не установлено в соответствии с требованиями действующего земельного законодательства.
177	59:32:1820001:1702	Собственность	край Пермский, р-н Пермский, с\пос Фроловское, д. Жебреи, ул. Набережная, 44	Земли населенных пунктов	Для личного подсобного хозяйства	1 772	Местоположение границ земельного участка не установлено в соответствии с требованиями действующего земельного законодательства.
178	59:32:1820001:1954	Собственность	край Пермский, р-н Пермский, с\пос Фроловское, д. Жебреи, ул. Школьная, дом 4	Земли населенных пунктов	Для ведения личного подсобного хозяйства	1 600	Местоположение границ земельного участка не установлено в соответствии с требованиями действующего земельного законодательства.

Продолжение таблицы 4

1	2	3	4	5	6	7	8
179	59:32:1820001:1955	Собственность	край Пермский, р-н Пермский, с\пос Фроловское, д. Жебреи, пер. Школьный, 1	Земли населенных пунктов	Для ведения личного подсобного хозяйства	1 195	Местоположение границ земельного участка не установлено в соответствии с требованиями действующего земельного законодательства.
180	59:32:1820001:310	Собственность	Пермский край, р-н Пермский, с/о Симакинский, д. Жебреи, пер. Школьный, дом 3	Земли населенных пунктов	Для личного подсобного хозяйства	1 710	Местоположение границ земельного участка не установлено в соответствии с требованиями действующего земельного законодательства.
181	59:32:1820001:1641	Собственность	край Пермский, р-н Пермский, с/пос. Фроловское, д. Жебреи, пер. Школьный, дом 5	Земли населенных пунктов	Для ведения личного подсобного хозяйства	1 678	
182	59:32:1820001:1643	Собственность	край Пермский, р-н Пермский, с/пос. Фроловское, д. Жебреи, пер. Школьный, 7	Земли населенных пунктов	Для ведения личного подсобного хозяйства	1 749	
183	59:32:1820001:307	Собственность	край Пермский, р-н Пермский, с/п Фроловское, д. Жебреи, пер. Школьный, дом 9	Земли населенных пунктов	Для ведения личного подсобного хозяйства	1 722	
184	59:32:1820001:1488	Собственность	край Пермский, р-н Пермский, с/п Фроловское, д. Жебреи, пер. Школьный, 11, позиция №114/4	Земли населенных пунктов	Для ведения личного подсобного хозяйства	1 798	
185	59:32:1820001:1612	Собственность	край Пермский, р-н Пермский, с/пос. Фроловское, д. Жебреи, пер. Школьный, дом 13	Земли населенных пунктов	Для ведения личного подсобного хозяйства	1 870	

Продолжение таблицы 4

1	2	3	4	5	6	7	8
186	59:32:1820001:2756	Собственность	Пермский край, Пермский район, Фроловское с/п, д. Жебреи	Земли населенных пунктов	для ведения личного подсобного хозяйства	1 982	
187	59:32:1820001:1487	Собственность	край Пермский, р-н Пермский, с/п Фроловское, д. Жебреи, ул. Набережная, дом 46	Земли населенных пунктов	Для личного подсобного хозяйства	2 532	
188	59:32:1820001:1637	Собственность	край Пермский, р-н Пермский, с/пос. Фроловское, д. Жебреи, ул. Строителей, дом 4	Земли населенных пунктов	Для ведения личного подсобного хозяйства	2 091	
189	59:32:1820001:304	Собственность	край Пермский, р-н Пермский, с/пос. Фроловское, д. Жебреи, ул. Строителей, 6	Земли населенных пунктов	Для личного подсобного хозяйства	1 837	
190	59:32:1820001:1793	Собственность	Пермский край, Пермский р-н, Фроловское с/п, д. Жебреи, ул. Советская, дом 19, квартира 1	Земли населенных пунктов	Для личного подсобного хозяйства	1 844	
191	59:32:1820001:1410	Собственность	край Пермский, р-н Пермский, с/о Симакинский, д. Жебреи, пер. Школьный, дом 1а	Земли населенных пунктов	Для ведения личного подсобного хозяйства	788	
192	59:32:1820001:1795	Общая долевая собственность	край Пермский, р-н Пермский, д. Жебреи, ул. Советская, 19, поз.93	Земли населенных пунктов	Для личного подсобного хозяйства	1 069	Местоположение границ земельного участка не установлено в соответствии с требованиями действующего земельного законодательства.
193	59:32:1820001:1693	Собственность	край Пермский, р-н Пермский, с/п Фроловское, д. Жебреи, ул. Советская, дом 21, квартира 1	Земли населенных пунктов	Для личного подсобного хозяйства	1 880	

Продолжение таблицы 4

1	2	3	4	5	6	7	8
194	59:32:1820001:1478	Собственность	край Пермский, р-н Пермский, с/п Фроловское, д. Жебреи, пер. Школьный, 2а	Земли населенных пунктов	Для личного подсобного хозяйства	659	
195	59:32:1820001:1679	Собственность	край Пермский, р-н Пермский, с/п Фроловское, д. Жебреи, ул. Советская, дом 21, квартира 2	Земли населенных пунктов	Для личного подсобного хозяйства	1 180	
196	59:32:1820001:1683	Общая долевая собственность	край Пермский, р-н Пермский, с/п Фроловское, д. Жебреи, ул. Советская, дом 23, кв.1	Земли населенных пунктов	Для личного подсобного хозяйства	2 101	
197	59:32:1820001:370	Собственность	край Пермский, р-н Пермский, с/пос. Фроловское, д. Жебреи, пер. Школьный, дом 12	Земли населенных пунктов	Для ведения личного подсобного хозяйства	590	
198	59:32:1820001:1979	Собственность	Пермский край, Пермский район, с/п Фроловское, д. Жебреи, ул. Советская, 23-2	Земли населенных пунктов	Для личного подсобного хозяйства	1 130	
199	59:32:1820001:83	Собственность	край Пермский, р-н Пермский, с/пос. Фроловское, д. Жебреи, пер. Школьный, 4в	Земли населенных пунктов	Для ведения личного подсобного хозяйства	1 200	
200	59:32:1820001:84	Собственность	край Пермский, р-н Пермский, с/пос. Фроловское, д. Жебреи, ул. Советская, дом 25, Квартира 1	Земли населенных пунктов	Для ведения личного подсобного хозяйства	877	
201	59:32:1820001:2355	Собственность	край Пермский, Пермский район, Фроловское с/п, д. Жебреи, переулок Школьный, 6а	Земли населенных пунктов	Для личного подсобного хозяйства	1 189	
202	59:32:1820001:2354	Собственность	край Пермский, Пермский район, Фроловское с/п, д. Жебреи, ул. Советская, д. 25, кв. 2	Земли населенных пунктов	Для личного подсобного хозяйства	1 000	

Продолжение таблицы 4

1	2	3	4	5	6	7	8
203	59:32:1820001:2799	Собственность	Пермский край, Пермский район, с/п Фроловское, д. Жебреи, пер. Школьный	Земли населенных пунктов	для ведения личного подсобного хозяйства	1 041	
204	59:32:1820001:179	Собственность	край Пермский, р-н Пермский, с/п Фроловское, д. Жебреи, ул. Советская, дом 27, квартира 1	Земли населенных пунктов	Для ведения личного подсобного хозяйства	1 074	
205	59:32:1820001:2544	Собственность	Пермский край, Пермский район, Фроловское с/п, д. Жебреи, пер.Школьный, д.6в/1	Земли населенных пунктов	Для ведения личного подсобного хозяйства	586	
206	59:32:1820001:2546	Собственность	Пермский край, Пермский район, Фроловское с/п, д. Жебреи, пер.Школьный, д.6в	Земли населенных пунктов	Для ведения личного подсобного хозяйства	971	
207	59:32:1820001:2545	Собственность	Пермский край, Пермский район, Фроловское с/п, д. Жебреи, пер.Школьный, д.6в/2	Земли населенных пунктов	Для ведения личного подсобного хозяйства	443	
208	59:32:1820001:1943	Общая долевая собственность	край Пермский, р-н Пермский, с\пос Фроловское, д. Жебреи, ул. Советская, дом 27, квартира 2	Земли населенных пунктов	Для ведения личного подсобного хозяйства	900	
209	59:32:1820001:1941	Собственность	край Пермский, р-н Пермский, с\пос Фроловское, д. Жебреи, ул. Советская, дом 29, квартира 1	Земли населенных пунктов	Для ведения личного подсобного хозяйства	900	
210	59:32:1820001:1586	Собственность	Пермский край, р-н Пермский, с/п Фроловское, д. Жабреи	Земли населенных пунктов	Для ведения личного подсобного хозяйства	1 000	Местоположение границ земельного участка не установлено в соответствии с требованиями действующего земельного законодательства.

Продолжение таблицы 4

1	2	3	4	5	6	7	8
211	59:32:1820001:1686	Собственность	край Пермский, р-н Пермский, с/п Фроловское, д. Жебреи, ул. Советская, 29-2	Земли населенных пунктов	Для личного подсобного хозяйства	2 511	Местоположение границ земельного участка не установлено в соответствии с требованиями действующего земельного законодательства.
212	59:32:1820001:161	Собственность	Пермский край, Пермский район, Фроловское сельское поселение, д. Жебреи, ул. Строителей, д. 8	Земли населенных пунктов	Для личного подсобного хозяйства	1 321	Местоположение границ земельного участка не установлено в соответствии с требованиями действующего земельного законодательства.
213	59:32:1820001:1720	Собственность	Пермский край, Пермский р-н, Фроловское с/п, д. Жебреи, ул. Советская, 31	Земли населенных пунктов	Для личного подсобного хозяйства	1 650	
214	59:32:1820001:2657	Аренда	Пермский край, Пермский район, с/пос. Фроловское, д. Жебреи	Земли населенных пунктов	Для туристско-рекреационной деятельности	2 298	
215	59:32:1820001:2658	Аренда	Пермский край, Пермский район, с/пос. Фроловское, д. Жебреи	Земли населенных пунктов	для индивидуального жилищного строительства	1 455	
216	59:32:1820001:2732	Собственность	Пермский край, р-н Пермский, Фроловское с.п., д. Жебреи, ул. Набережная, д. 5/1	Земли населенных пунктов	Для ведения личного подсобного хозяйства	2 828	
217	59:32:1820001:2962	Собственность	Пермский край, Пермский район, Фроловское с/п, д. Жебреи, ул. Набережная	Земли населенных пунктов	Для ведения личного подсобного хозяйства	900	

Продолжение таблицы 4

1	2	3	4	5	6	7	8
218	59:32:1820001:2963	Собственность	Пермский край, Пермский район, Фроловское с/п, д. Жебреи, ул. Набережная	Земли населенных пунктов	Для ведения личного подсобного хозяйства	980	
219	59:32:1820001:2964	Общая долевая собственность	Пермский край, Пермский район, Фроловское с/п, д. Жебреи, ул. Набережная	Земли населенных пунктов	Для ведения личного подсобного хозяйства	600	
220	59:32:1820001:2790	Собственность	Пермский край, Пермский район, Фроловское с/п, д. Жебреи, ул. Набережная	Земли населенных пунктов	Для ведения личного подсобного хозяйства	3 591	
221	59:32:1820001:2789		Пермский край, Пермский район, Фроловское с/п, д. Жебреи, ул. Набережная	Земли населенных пунктов	Коммунальное обслуживание	348	
222	59:32:1820001:2639		Пермский край, Пермский район, Фроловское с/п, д. Жебреи, ул. Набережная	Земли населенных пунктов	для благоустройства территории (устройство газонов, пешеходных дорожек, и др. элементов благоустройства)	1 731	Сведения о земельном участке носят временный характер
223	59:32:1820001:4	Собственность	Пермский край, р-н Пермский, с/п Фроловское, д. Жебреи, ул. Набережная, 7а	Земли населенных пунктов	Для ведения личного подсобного хозяйства	1 366	
224	59:32:1820001:94	Собственность	край Пермский, р-н Пермский, с/п Фроловское, д. Жебреи, ул. Набережная, 7	Земли населенных пунктов	Для сенокошения	1 000	
225	59:32:1820001:450	Собственность	край Пермский, р-н Пермский, с/п Фроловское, д. Жебреи, ул. Набережная, дом 7	Земли населенных пунктов	Для ведения личного подсобного хозяйства	1 500	
226	59:32:1820001:346	Собственность	Пермский край, р-н Пермский, с/о Симакинский, д. Жебреи, ул. Береговая	Земли населенных пунктов	Для личного подсобного хозяйства	1 500	

Продолжение таблицы 4

1	2	3	4	5	6	7	8
227	59:32:1820001:1448	Собственность	край Пермский, р-н Пермский, с/пос. Фроловское, д. Жебреи, ул. Набережная, дом 48/1	Земли населенных пунктов	под индивидуальную жилую застройку	1 613	
228	59:32:1820001:339	Собственность	край Пермский, р-н Пермский, д. Жебреи, ул. Строителей, 3	Земли населенных пунктов	под индивидуальную жилую застройку	1559	
229	59:32:1820001:1529	Собственность	Пермский край, Пермский р-н. Фроловское с/пос, д. Жебреи	Земли населенных пунктов	Для личного подсобного хозяйства	1 589	
230	59:32:1820001:331	Собственность	край Пермский, р-н Пермский, с/п Фроловское, д. Жебреи, ул. Набережная, дом 50	Земли населенных пунктов	для личного подсобного хозяйства	1 609	
231	59:32:1820001:332	Собственность	Пермский край, Пермский район, Фроловское с/п, д. Жебреи, ул. Набережная, дом 52	Земли населенных пунктов	Под жилую застройку Индивидуальную	1 624	
232	59:32:1820001:333	Собственность	край Пермский, р-н Пермский, с/п Фроловское, д. Жебреи, ул. Набережная, дом 54	Земли населенных пунктов	Для личного подсобного хозяйства	1 638	
233	59:32:1820001:16	Собственность	край Пермский, р-н Пермский, с/п Фроловское, д. Жебреи, ул. Набережная, 56	Земли населенных пунктов	Для ведения личного подсобного хозяйства	1 361	
234	59:32:1820001:1923	Собственность	край Пермский, р-н Пермский, с/п Фроловское, д. Жебреи, ул. Набережная, дом 56	Земли населенных пунктов	Для сенокошения	350	
235	59:32:1820001:1933	Собственность	край Пермский, р-н Пермский, с/п Фроловское, д. Жебреи, ул. Набережная, дом 56	Земли населенных пунктов	Для сенокошения	224	
236	59:32:1820001:2001	Собственность	край Пермский, р-н Пермский, с/п Фроловское, д. Жебреи, пер. Школьный, 19	Земли населенных пунктов	Для индивидуального жилищного строительства	1 345	

Продолжение таблицы 4

1	2	3	4	5	6	7	8
237	59:32:1820001:2002	Собственность	край Пермский, р-н Пермский, с/п Фроловское, д. Жебреи, пер. Школьный, 19	Земли населенных пунктов	Для индивидуального жилищного строительства	165	
238	59:32:1820001:1861	Собственность	Пермский край, Пермский район, Фроловское с/п, д. Жебреи, пер. Школьный, дом 21	Земли населенных пунктов	Для ведения личного подсобного хозяйства и строительства жилого дома	1 492	
239	59:32:1820001:14	Собственность	край Пермский, р-н Пермский, с/п Фроловское, д. Жебреи, пер. Школьный, дом 23	Земли населенных пунктов	Для ведения личного подсобного хозяйства	1 704	
240	59:32:1820001:1960	Собственность	край Пермский, р-н Пермский, с/пос. Фроловское, д. Жебреи, ул. Школьная, 10	Земли населенных пунктов	под индивидуальную жилую застройку	2 620	
241	59:32:1820001:1869	Собственность	Пермский край, Пермский район, Фроловское с/п, д. Жебреи	Земли населенных пунктов	Для индивидуального строительства	1 289	
242	59:32:1820001:1870	Собственность	Пермский край, Пермский район, Фроловское с/п, д. Жебреи, пер. Школьный, дом 16	Земли населенных пунктов	для индивидуального жилищного строительства	1 309	
243	59:32:1820001:1871	Общая долевая собственность	Пермский край, Пермский район, Фроловское с/п, д. Жебреи, пер. Школьный, д. 18	Земли населенных пунктов	Для индивидуального строительства	1 375	
244	59:32:1820001:1872	Собственность	край Пермский, р-н Пермский, с/п Фроловское, д. Жебреи, пер. Школьный, дом 20	Земли населенных пунктов	Для ведения личного подсобного хозяйства	1 387	
245	59:32:1820001:1630	Собственность	Пермский край, Пермский район, Фроловское сельское поселение, д. Жебреи, пер. Школьный, д. 22	Земли населенных пунктов	Для личного подсобного хозяйства	1 367	

Продолжение таблицы 4

1	2	3	4	5	6	7	8
246	59:32:1820001:1496	Собственность	край Пермский, р-н Пермский, с/п Фроловское, д. Жебреи, Позиция 33	Земли населенных пунктов	Для ведения личного подсобного хозяйства	1 369	Местоположение границ земельного участка не установлено в соответствии с требованиями действующего земельного законодательства.
247	59:32:1820001:355	Собственность	край Пермский, р-н Пермский, с\пос Фроловское, д. Жебреи, пер. Школьный, дом 26	Земли населенных пунктов	для личного подсобного хозяйства	1 657	
248	59:32:1820001:2745	Собственность	Пермский край, Пермский р-н, д. Жебреи, пер. Школьный	Земли населенных пунктов	для индивидуального жилищного строительства	1 156	
249	59:32:1820001:2746	Собственность	Пермский край, Пермский р-н, д. Жебреи, пер. Школьный	Земли населенных пунктов	для индивидуального жилищного строительства	645	
250	59:32:1820001:1864	Собственность	край Пермский, р-н Пермский, с/п Фроловское, д. Жебреи, ул. Набережная, дом 60	Земли населенных пунктов	под жилую индивидуальную застройку	1 796	
251	59:32:1820001:1628	Собственность	край Пермский, р-н Пермский, с/п Фроловское, д. Жебреи, ул. Набережная, дом 62	Земли населенных пунктов	Для ведения личного подсобного хозяйства	1470	
252	59:32:1820001:1742	Собственность	край Пермский, р-н Пермский, с/п Фроловское, д. Жебреи, ул. Набережная, дом 64	Земли населенных пунктов	Для личного подсобного хозяйства	1 556	
253	59:32:1820001:356	Собственность	Пермский край, р-н Пермский, с/о Симакинский, д. Жебреи, ул. Набережная, дом 66	Земли населенных пунктов	Для ведения личного подсобного хозяйства	1 500	

Продолжение таблицы 4

1	2	3	4	5	6	7	8
254	59:32:1820001:1453	Собственность	Пермский край, р-н Пермский, с/о Симакинский, д. Жебреи, ул. Набережная, дом 68	Земли населенных пунктов	под индивидуальную жилую застройку	1 500	Местоположение границ земельного участка не установлено в соответствии с требованиями действующего земельного законодательства.
255	59:32:1820001:1615	Собственность	край Пермский, р-н Пермский, с/п Фроловское, д. Жебреи, ул. Набережная, дом 70	Земли населенных пунктов	Для ведения личного подсобного хозяйства	1 311	Местоположение границ земельного участка не установлено в соответствии с требованиями действующего земельного законодательства.
256	59:32:1820001:1875	Общая долевая собственность	край Пермский, р-н Пермский, с/п Фроловское, д. Жебреи, ул. Набережная, дом 72	Земли населенных пунктов	под индивидуальную жилую застройку	1 250	Местоположение границ земельного участка не установлено в соответствии с требованиями действующего земельного законодательства.
257	59:32:1820001:1711	Общая долевая собственность	край Пермский, р-н Пермский, с/пос. Фроловское, д. Жебреи, ул. Набережная, дом 74	Земли населенных пунктов	Для ведения личного подсобного хозяйства	1 322	
258	59:32:1820001:361	Собственность	край Пермский, р-н Пермский, с/п Фроловское, д. Жебреи, ул. Набережная, 76	Земли населенных пунктов	Личное подсобное хозяйство	1 570	
259	59:32:1820001:365	Собственность	Пермский край, р-н Пермский, д. Жебреи, ул. Советская, дом 43	Земли населенных пунктов	для жилищного строительства	1 370	

Продолжение таблицы 4

1	2	3	4	5	6	7	8
260	59:32:1820001:2491	Собственность	Пермский край, р-н Пермский, Фроловское с/п, д. Жебреи, ул. Советская, д. 41	Земли населенных пунктов	Для индивидуального строительства	1 300	Местоположение границ земельного участка не установлено в соответствии с требованиями действующего земельного законодательства.
261	59:32:1820001:1878	Собственность	Пермский край, р-н Пермский, д. Жебреи, ул. Советская, дом 39	Земли населенных пунктов	под жилую индивидуальную застройку	1 247	Местоположение границ земельного участка не установлено в соответствии с требованиями действующего земельного законодательства.
262	59:32:1820001:1428	Собственность	Пермский край, р-н Пермский, с/о Симакинский, д. Жебреи, ул. Советская, дом 37	Земли населенных пунктов	под индивидуальную жилую застройку	1 300	
263	59:32:1820001:1879	Собственность	край Пермский, р-н Пермский, с/пос. Фроловское, д. Жебреи, ул. Советская, дом 35	Земли населенных пунктов	Для индивидуальных жилых домов	1 285	Местоположение границ земельного участка не установлено в соответствии с требованиями действующего земельного законодательства.

Продолжение таблицы 4

1	2	3	4	5	6	7	8
264	59:32:1820001:1533	Собственность	Пермский край, р-н Пермский, д. Жабреи, ул. Советская, дом 33	Земли населенных пунктов	Для личного подсобного хозяйства	1 446	Местоположение границ земельного участка не установлено в соответствии с требованиями действующего земельного законодательства.
265	59:32:1820001:2035	Собственность	Пермский край, Пермский район, Фроловское с/п, д. Жебреи, ул. Набережная	Земли населенных пунктов	под благоустройство территории	730	
266	59:32:1820001:184	Собственность	край Пермский, р-н Пермский, с/п Фроловское, д. Жебреи	Земли населенных пунктов	Для ведения личного подсобного хозяйства	1 042	
267	59:32:1820001:1504	Собственность	Пермский край, р-н Пермский, с/п Фроловское, д. Жебреи, ул. Набережная, д. 9	Земли населенных пунктов	Для личного подсобного хозяйства	1 649	
268	59:32:1820001:90	Собственность	край Пермский, р-н Пермский, с/п Фроловское, д. Жебреи, ул. Набережная, 9а	Земли населенных пунктов	Для садоводства	1 936	
269	59:32:1820001:91	Собственность	край Пермский, р-н Пермский, с/п Фроловское, д. Жебреи, ул. Набережная	Земли населенных пунктов	Для садоводства	913	
270	59:32:1820001:1865	Собственность	край Пермский, р-н Пермский, с/п Фроловское, д. Жебреи, ул. Набережная, дом 11	Земли населенных пунктов	Для ведения личного подсобного хозяйства	2 066	
271	59:32:1820001:1994	Собственность	край Пермский, р-н Пермский, с/п Фроловское, д. Жебреи, ул. Набережная, 9б	Земли населенных пунктов	Для садоводства	1 079	

Продолжение таблицы 4

1	2	3	4	5	6	7	8
272	59:32:1820001:1995	Собственность	край Пермский, р-н Пермский, с/п Фроловское, д. Жебреи, ул. Набережная	Земли населенных пунктов	Для садоводства	982	
273	59:32:1820001:101	Собственность	край Пермский, р-н Пермский, д. Жебреи, ул. Набережная, 9в	Земли населенных пунктов	Для садоводства	1 013	
274	59:32:1820001:102	Собственность	край Пермский, р-н Пермский, с/п Фроловское, д. Жебреи, ул. Набережная	Земли населенных пунктов	Для садоводства	1 191	
275	59:32:1820001:1417	Собственность	край Пермский, р-н Пермский, с/п Фроловское, д. Жебреи, ул. Набережная, дом 13	Земли населенных пунктов	Для ведения личного подсобного хозяйства	1 400	
276	59:32:1820001:1413	Собственность	край Пермский, р-н Пермский, с/пос Фроловское, д. Жебреи, ул. Набережная, 15	Земли населенных пунктов	Под жилую застройку Индивидуальную	1 400	
277	59:32:1820001:462	Собственность	край Пермский, р-н Пермский, с/пос. Фроловское, д. Жебреи, ул. Набережная, дом 17	Земли населенных пунктов	Для ведения личного подсобного хозяйства	1 400	
278	59:32:1820001:1414	Собственность	край Пермский, р-н Пермский, с/п Фроловское, д. Жебреи, ул. Набережная, дом 19	Земли населенных пунктов	Для ведения личного подсобного хозяйства	1 400	
279	59:32:1820001:1415	Собственность	край Пермский, р-н Пермский, с/пос. Фроловское, д. Жебреи, ул. Набережная, 21	Земли населенных пунктов	Для ведения личного подсобного хозяйства	1 400	
280	59:32:1820001:1416	Собственность	край Пермский, р-н Пермский, с/пос. Фроловское, д. Жебреи, ул. Набережная, 23	Земли населенных пунктов	Для ведения личного подсобного хозяйства	1 400	
281	59:32:1820001:460	Собственность	край Пермский, р-н Пермский, с/пос. Фроловское, д. Жебреи, ул. Набережная, дом 25	Земли населенных пунктов	Для ведения личного подсобного хозяйства	1 302	

Продолжение таблицы 4

1	2	3	4	5	6	7	8
282	59:32:1820001:2719	Собственность	Пермский край, р-н Пермский, Фроловское с/п, д. Жебреи, ул. Набережная, 27	Земли населенных пунктов	Для ведения личного подсобного хозяйства	2 013	
283	59:32:1820001:2720	Собственность	Пермский край, Пермский р-н, Фроловское с/п, д. Жебреи, ул. Набережная, 29	Земли населенных пунктов	Для индивидуального жилищного строительства	1 375	
284	59:32:1820001:465	Аренда	Пермский край, р-н Пермский, Фроловское с/п, д. Жебреи, ул. Набережная, 29а	Земли населенных пунктов	Для ведения личного подсобного хозяйства	617	
285	59:32:1820001:2033		Пермский край, Пермский район, Фроловское с/п, д. Жебреи, ул.Малая, 7а	Земли населенных пунктов	Для садоводства	258	
286	59:32:1820001:2032	Собственность	Пермский край, Пермский район, Фроловское с/п, д. Жебреи, ул. Малая, д. 7	Земли населенных пунктов	Индивидуальное жилищное строительство	1 242	
287	59:32:1820001:172	Собственность	край Пермский, р-н Пермский, с/п Фроловское, д. Жебреи	Земли населенных пунктов	Для ведения личного подсобного хозяйства	1 500	
288	59:32:1820001:171	Собственность	Пермский край, Пермский район, Фроловское с/п, д. Жебреи, ул. Малая, д. 3	Земли населенных пунктов	Индивидуальное жилищное строительство	1 500	
289	59:32:1820001:2759	Собственность	Пермский край, район Пермский, с/п Фроловское, д. Жебреи, ул. Малая, д. 1а	Земли населенных пунктов	для индивидуального жилищного строительства	750	
290	59:32:1820001:2760	Собственность	Пермский край, район Пермский, с/п Фроловское, д. Жебреи, ул. Малая, д. 1	Земли населенных пунктов	для индивидуального жилищного строительства	750	

Продолжение таблицы 4

1	2	3	4	5	6	7	8
291	59:32:1820001:26	Собственность	край Пермский, р-н Пермский, с/п Фроловское, д. Жебреи	Земли населенных пунктов	Под здание весовой, здание телятника №2, здание телятника №4, здание склада строительных материалов, здание пилорамы, здание столярной, сенажные силосные ямы	75 203	Местоположение границ земельного участка не установлено в соответствии с требованиями действующего земельного законодательства.
292	59:32:1820001:1841	Собственность	Пермский край, Пермский район, Фроловское с/п, д. Жебреи, ул. Советская, 1б	Земли населенных пунктов	Для личного подсобного хозяйства	1 500	
293	59:32:1820001:2938		Пермский край, Пермский р-н, с/п Фроловское, д. Жебреи	Земли населенных пунктов	Обслуживание автотранспорта	3212	
294	59:32:1820001:2939		Пермский край, Пермский р-н, Фроловское с/п, д. Жебреи	Земли населенных пунктов	Обслуживание автотранспорта	3327	
295	59:32:1820001:19	Собственность	край Пермский, р-н Пермский, с/п Фроловское, д. Жебреи, ул. Ветеранов, 8а	Земли населенных пунктов	Под дом животновода	5 291	
296	59:32:1820001:2937		Пермский край, Пермский р-н, Фроловское с/п, д. Жебреи	Земли населенных пунктов	Обслуживание автотранспорта	3995	
297	59:32:1820001:1990	Собственность	край Пермский, р-н Пермский, с/п Фроловское, д. Жебреи	Земли населенных пунктов	Для ведения личного подсобного хозяйства	2 803	
298	59:32:1820001:1991	Собственность	край Пермский, р-н Пермский, с/п Фроловское, д. Жебреи	Земли населенных пунктов	Для ведения личного подсобного хозяйства	2 840	

Продолжение таблицы 4

1	2	3	4	5	6	7	8
299	59:32:1820001:2536		Пермский край, Пермский район, Фроловское с/п, д. Жебреи, ул. Солнечная	Земли населенных пунктов	Для ведения личного подсобного хозяйства	1 371	Сведения о земельном участке носят временный характер. Образован в результате раздела земельного участка 59:32:1820001:1992.
300	59:32:1820001:2535		Пермский край, Пермский район, Фроловское с/п, д. Жебреи, ул. Солнечная	Земли населенных пунктов	Для ведения личного подсобного хозяйства	1 370	Сведения о земельном участке носят временный характер. Образован в результате раздела земельного участка 59:32:1820001:1992.
301	59:32:1820001:1992	Собственность	Пермский край, р-н Пермский, с/п Фроловское, д. Жебреи, ул. Солнечная, д. 10	Земли населенных пунктов	Для ведения личного подсобного хозяйства	2 741	
302	59:32:1820001:24	Собственность	край Пермский, р-н Пермский, с/п Фроловское, д. Жебреи	Земли населенных пунктов	Под здание склада для хранения сельскохозяйственной техники, здание РММ	21 139	
303	59:32:1820001:39	Аренда	край Пермский, р-н Пермский, с/п Фроловское, д. Жебреи	Земли населенных пунктов	Для садоводства	4 009	
304	59:32:1820001:32	Собственность	край Пермский, р-н Пермский, с/п Фроловское, д. Жебреи, ул. Солнечная, 9	Земли населенных пунктов	Для ведения личного подсобного хозяйства	1 657	
305	59:32:1820001:1996	Собственность	край Пермский, р-н Пермский, с/пос. Фроловское, д. Жебреи, ул. Солнечная, 7	Земли населенных пунктов	Для ведения личного подсобного хозяйства	1 633	
306	59:32:1820001:1997	Собственность	край Пермский, р-н Пермский, с/пос. Фроловское, д. Жебреи, ул. Солнечная, 5	Земли населенных пунктов	Для ведения личного подсобного хозяйства	1 632	

Продолжение таблицы 4

1	2	3	4	5	6	7	8
307	59:32:1820001:2013	Собственность	Пермский край, Пермский район, Фроловское с/п, д.Жебреи, ул.Солнечная, 3	Земли населенных пунктов	Для ведения личного подсобного хозяйства	1 394	
308	59:32:1820001:46	Аренда	край Пермский, р-н Пермский, с/п Фроловское, д. Жебреи, ул. Солнечная, 1	Земли населенных пунктов	Для ведения личного подсобного хозяйства	1 449	
309	59:32:1820001:2547		Пермский край, Пермский район, Фроловское с/п, д. Жебреи, ул. Придорожная, 10	Земли населенных пунктов	Для ведения личного подсобного хозяйства	1 524	
310	59:32:1820001:65	Собственность	край Пермский, р-н Пермский, с/п Фроловское, д. Жебреи, ул. Придорожная, 6	Земли населенных пунктов	Для ведения личного подсобного хозяйства	1 534	
311	59:32:1820001:2629	Собственность	Пермский край, Пермский район, Фроловское с/п, д. Жебреи, ул. Придорожная, 4	Земли населенных пунктов	для ведения личного подсобного хозяйства	1 326	
312	59:32:1820001:2471		Пермский край, Пермский район, Фроловское с/п, д. Жебреи, ул. Придорожная, 2	Земли населенных пунктов	Для ведения личного подсобного хозяйства	1 438	
313	59:32:1820001:2560	Собственность	Пермский край, р-н Пермский, Фроловское с/п, д. Жебреи, ул. Придорожная, д. 9	Земли населенных пунктов	Для ведения личного подсобного хозяйства	1 476	
314	59:32:1820001:49	Аренда	край Пермский, р-н Пермский, с/п Фроловское, д. Жебреи, ул. Придорожная, 7	Земли населенных пунктов	Для ведения личного подсобного хозяйства	1 476	
315	59:32:1820001:50	Собственность	край Пермский, р-н Пермский, с/п Фроловское, д. Жебреи, ул. Придорожная, 5	Земли населенных пунктов	Для ведения личного подсобного хозяйства	1 465	

Продолжение таблицы 4

1	2	3	4	5	6	7	8
316	59:32:1820001:2927	Собственность	Пермский край, Пермский р-н, д. Жебреи, ул. Придорожная	Земли населенных пунктов	для ведения личного подсобного хозяйства	650	
317	59:32:1820001:2928	Собственность	Пермский край, Пермский р-н, д. Жебреи, ул. Придорожная	Земли населенных пунктов	для ведения личного подсобного хозяйства	820	
318	59:32:1820001:2548		Пермский край, Пермский район, Фроловское с/п, д. Жебреи, ул. Придорожная	Земли населенных пунктов	Для ведения личного подсобного хозяйства	1 501	
319	59:32:1820001:1575	Собственность	Пермский край, Пермский район, с/п Фроловское, д. Жебреи, ул. Ветеранов, 5-2	Земли населенных пунктов	Для личного подсобного хозяйства	694	
320	59:32:1820001:1623	Собственность	край Пермский, р-н Пермский, с\пос Фроловское, д. Жебреи, ул. Ветеранов, дом 5, кв.1	Земли населенных пунктов	Для ведения личного подсобного хозяйства	696	
321	59:32:1820001:1621	Собственность	Пермский край, р-н Пермский, д. Жабреи, ул. Ветеранов, дом 3, квартира 2	Земли населенных пунктов	Для личного подсобного хозяйства	800	Местоположение границ земельного участка не установлено в соответствии с требованиями действующего земельного законодательства.
322	59:32:1820001:1593	Общая долевая собственность	край Пермский, р-н Пермский, с/п Фроловское, д. Жебреи, ул. Ветеранов, 3-1	Земли населенных пунктов	Для личного подсобного хозяйства	700	Местоположение границ земельного участка не установлено в соответствии с требованиями действующего земельного законодательства.

Продолжение таблицы 4

1	2	3	4	5	6	7	8
323	59:32:1820001:1765		Пермский край, р-н Пермский, д. Жабреи, ул. Ветеранов, дом 1	Земли населенных пунктов	Для личного подсобного хозяйства	2 100	Местоположение границ земельного участка не установлено в соответствии с требованиями действующего земельного законодательства.
324	59:32:1820001:20	Собственность	край Пермский, р-н Пермский, с/п Фроловское, д. Жебреи	Земли населенных пунктов	Под здание склада газовых баллонов	491	
325	59:32:1820001:2542	Собственность	Пермский край, Пермский район, Фроловское с/п, д. Жебреи	Земли населенных пунктов	для огородничества	800	
326	59:32:1820001:2538		Пермский край, Пермский район, Фроловское с/п, д. Жебреи	Земли населенных пунктов	Для установки торгового павильона	60	Сведения о земельном участке носят временный характер
327	59:32:1820001:2038	Собственность	Пермский край, Пермский район, Фроловское с/пос., д. Жебреи, ул. Ветеранов, 12	Земли населенных пунктов	Для личного подсобного хозяйства	485	
328	59:32:1820001:2040	Собственность	Пермский край, р-н Пермский, с/п Фроловское, д. Жебреи, ул. Ветеранов, 12а	Земли населенных пунктов	Для личного подсобного хозяйства	510	
329	59:32:1820001:1677	Общая совместная собственность	край Пермский, р-н Пермский, с/пос. Фроловское, д. Жебреи, ул. Ветеранов, дом 10	Земли населенных пунктов	Для ведения личного подсобного хозяйства	3 371	

Продолжение таблицы 4

1	2	3	4	5	6	7	8
330	59:32:1820001:1681	Собственность	край Пермский, р-н Пермский, с/п Фроловское, д. Жебреи, ул. Ветеранов, 8	Земли населенных пунктов	Для личного подсобного хозяйства	2 172	Местоположение границ земельного участка не установлено в соответствии с требованиями действующего земельного законодательства.
331	59:32:1820001:1616	Собственность	Пермский край, район Пермский, д. Жебреи, ул. Ветеранов, 6	Земли населенных пунктов	Для личного подсобного хозяйства	2 400	Местоположение границ земельного участка не установлено в соответствии с требованиями действующего земельного законодательства.
332	59:32:1820001:2925	Общая долевая собственность	Пермский край, Пермский район, Фроловское сельское поселение, д. Жебреи, ул. Ветеранов, д.4	Земли населенных пунктов	для ведения личного подсобного хозяйства	1169	
333	59:32:1820001:67	Собственность	край Пермский, р-н Пермский, с/пос. Фроловское, д. Жебреи, ул. Ветеранов, дом 2	Земли населенных пунктов	Для личного подсобного хозяйства	1 822	
334	59:32:1820001:62	Собственность	край Пермский, р-н Пермский, с/пос. Фроловское, д. Жебреи, ул. Ветеранов, 2	Земли населенных пунктов	Для личного подсобного хозяйства	878	
335	59:32:1820001:2926	Собственность	Пермский край, Пермский район, Фроловское сельское поселение, д. Жебреи, ул. Ветеранов, д.4а	Земли населенных пунктов	для ведения личного подсобного хозяйства	1178	
336	59:32:1820001:2039	Собственность	Пермский край, р-н Пермский, с/п Фроловское, д. Жебреи, ул. Советская, 2	Земли населенных пунктов	Для личного подсобного хозяйства	541	

Продолжение таблицы 4

1	2	3	4	5	6	7	8
337	59:32:1820001:2029	Собственность	Пермский край, Пермский район, Фроловское с/пос., д. Жебреи, ул. Советская, 2	Земли населенных пунктов	под общественную застройку	1 188	
338	59:32:1820001:21	Собственность	край Пермский, р-н Пермский, с/п Фроловское, д. Жебреи, ул. Советская, 4	Земли населенных пунктов	Под здание пекарни	241	
339	59:32:1820001:23	Собственность	край Пермский, р-н Пермский, с/п Фроловское, д. Жебреи, ул. Советская, 4а	Земли населенных пунктов	Под здание конторы	1 240	
340	59:32:1820001:104	Собственность	край Пермский, р-н Пермский, с/п Фроловское, д. Жебреи, ул. Советская, дом 6	Земли населенных пунктов	Под общественную застройку	785	
341	59:32:1820001:2754	Аренда	Пермский край, Пермский район, Фроловское сельское поселение, д. Жебреи	Земли населенных пунктов	под объекты инженерного оборудования Электроснабжения	207	
342	59:32:1820001:2023	Собственность	Пермский край, Пермский район, Фроловское с/п, д. Жебреи, ул. Советская, д. 6а	Земли населенных пунктов	Под объекты инженерного оборудования Теплоснабжения (котельная)	816	
343	59:32:1820001:1467	Аренда	край Пермский, р-н Пермский, с/п Фроловское, д. Жебреи	Земли населенных пунктов	Под объекты связи, радиовещания, телевидения и информатики	25	
344	59:32:1820001:34	Аренда	край Пермский, р-н Пермский, с/п Фроловское, д. Жебреи, ул. Советская, 6б	Земли населенных пунктов	Под общественную застройку (магазин)	200	

Продолжение таблицы 4

1	2	3	4	5	6	7	8
345	59:32:1820001:2686		Пермский край, Пермский район, Фроловское с/п, д. Жебреи, ул. Советская, примыкающий к земельному участку с кадастровым номером 59:32:1820001:34	Земли населенных пунктов	Для благоустройства территории (устройство газонов, пешеходных дорожек и других элементов благоустройства)	84	Сведения о земельном участке носят временный характер
346	59:32:1820001:2667	Постоянное (бессрочное) пользование	Пермский край, Пермский район, Фроловское с/п, д. Жебреи, ул. Советская	Земли населенных пунктов	Для размещения обелиска	530	
347	59:32:1820001:2446		Пермский край, Пермский район, Фроловское с/пос., д. Жебреи, ул. Советская, д. 8а	Земли населенных пунктов	под общественную застройку (магазин)	580	
348	59:32:1820001:2018	Безвозмездное (срочное) пользование земельным/лесным участком	Пермский край, Пермский район, Фроловское с/п, д. Жебреи, ул. Советская, 6 "Б"	Земли населенных пунктов	под религиозные объекты (строительство церкви)	3 200	
349	59:32:1820001:96	Аренда	край Пермский, р-н Пермский, с/п Фроловское, д. Жебреи, ул. Никулинская, 2б	Земли населенных пунктов	Для ведения личного подсобного хозяйства	1 000	
350	59:32:1820001:95	Собственность	край Пермский, р-н Пермский, с/п Фроловское, д. Жебреи, ул. Никулинская, 2а	Земли населенных пунктов	Для ведения личного подсобного хозяйства	1 200	
351	59:32:1820001:2521		Пермский край, Пермский район, Фроловское с/п, д. Жебреи	Земли населенных пунктов	Для благоустройства территории (устройство газонов, пешеходных дорожек и других элементов благоустройства)	358	Сведения о земельном участке носят временный характер

Продолжение таблицы 4

1	2	3	4	5	6	7	8
352	59:32:1820001:2478	Собственность	Пермский край, Пермский район, Фроловское с/п, д.Жебреи, ул.Полевая, д.5, кв.2	Земли населенных пунктов	Для личного подсобного хозяйства	2 039	
353	59:32:1820001:1573	Собственность	край Пермский, р-н Пермский, с/п Фроловское, д. Жебреи, ул. Полевая, дом 5, квартира 1	Земли населенных пунктов	Для личного подсобного хозяйства	2 099	
354	59:32:1820001:2479	Собственность	Пермский край, Пермский район, Фроловское с/п, д.Жебреи, ул.Полевая, 5а	Земли населенных пунктов	под общественную застройку (торговый павильон)	60	
355	59:32:1820001:15	Собственность	край Пермский, р-н Пермский, с/п Фроловское, д. Жебреи, ул. Советская, 8	Земли населенных пунктов	Под здание магазина	901	
356	59:32:1820001:1426	Общая долевая собственность	край Пермский, р-н Пермский, с/п Фроловское, д. Жебреи, ул. Советская, дом 10, Квартира 1	Земли населенных пунктов	для личного подсобного хозяйства	1 134	
357	59:32:1820001:1425	Общая долевая собственность	край Пермский, р-н Пермский, с/п Фроловское, д. Жебреи, ул. Никулинская, д. 1а	Земли населенных пунктов	Для ведения личного подсобного хозяйства	1 052	
358	59:32:1820001:2016 (входит в состав единого землепользования 59:32:1820001:1803)	Собственность	Пермский край, Пермский район, Фроловское с/п, д. Жебреи, ул. Советская, д. 10, кв. 2	Земли населенных пунктов	Для личного подсобного хозяйства	1702	
359	59:32:1820001:2015 (входит в состав единого землепользования 59:32:1820001:1803)	Собственность	Пермский край, Пермский р-н, Фроловское с/п, д. Жебреи, ул. Советская, дом 10, квартира 2	Земли населенных пунктов	Для личного подсобного хозяйства	1788	

Продолжение таблицы 4

1	2	3	4	5	6	7	8
360	59:32:1820001:1430	Собственность	край Пермский, р-н Пермский, с/п Фроловское, д. Жебреи, ул. Советская, дом 12	Земли населенных пунктов	Для ведения личного подсобного хозяйства	976	
361	59:32:1820001:1431	Собственность	край Пермский, р-н Пермский, с/п Фроловское, д. Жебреи, ул. Советская	Земли населенных пунктов	Для ведения личного подсобного хозяйства	936	
362	59:32:1820001:1802	Общая долевая собственность	Пермский край, Пермский район, с/п Фроловское, д. Жебреи, ул. Советская, дом 14, квартира 1	Земли населенных пунктов	Для личного подсобного хозяйства	1 557	
363	59:32:1820001:1969	Собственность	край Пермский, р-н Пермский, с/пос. Фроловское, д. Жебреи, ул. Советская, дом 14, квартира 2	Земли населенных пунктов	Для ведения личного подсобного хозяйства	665	
364	59:32:1820001:1968	Собственность	край Пермский, р-н Пермский, с/пос. Фроловское, д. Жебреи, ул. Советская, дом 14, квартира 2	Земли населенных пунктов	Для ведения личного подсобного хозяйства	904	
365	59:32:1820001:1800	Общая долевая собственность	Пермский край, Пермский район, с/п Фроловское, д. Жебреи, ул. Советская, д. 16, кв. 2	Земли населенных пунктов	Для личного подсобного хозяйства	1 433	
366	59:32:1820001:1934	Общая долевая собственность	край Пермский, р-н Пермский, д. Жебреи, ул. Советская, дом 18, квартира 1	Земли населенных пунктов	Для ведения личного подсобного хозяйства	1 915	
367	59:32:1820001:1724	Собственность	Пермский край, р-н Пермский, д. Жабреи, ул. Советская, дом 18, квартира 2	Земли населенных пунктов	Для личного подсобного хозяйства	1 400	Местоположение границ земельного участка не установлено в соответствии с требованиями действующего земельного законодательства.

Продолжение таблицы 4

1	2	3	4	5	6	7	8
368	59:32:1820001:1611	Собственность	край Пермский, р-н Пермский, с/п Фроловское, д. Жебреи, ул. Советская, 20-1	Земли населенных пунктов	Для личного подсобного хозяйства	1 400	Местоположение границ земельного участка не установлено в соответствии с требованиями действующего земельного законодательства.
369	59:32:1820001:1607	Собственность	Пермский край, р-н Пермский, д. Жебреи, ул. Советская, дом 20, кв. 2	Земли населенных пунктов	Для личного подсобного хозяйства	1 600	Местоположение границ земельного участка не установлено в соответствии с требованиями действующего земельного законодательства.
370	59:32:1820001:1682	Собственность	Пермский край, р-н Пермский, д. Жебреи, ул. Советская, дом 22, квартира 1	Земли населенных пунктов	Для личного подсобного хозяйства	1 200	Местоположение границ земельного участка не установлено в соответствии с требованиями действующего земельного законодательства.
371	59:32:1820001:1617	Собственность	край Пермский, р-н Пермский, с/п Фроловское, д. Жебреи, ул. Советская, 22-2	Земли населенных пунктов	Для личного подсобного хозяйства	1 400	Местоположение границ земельного участка не установлено в соответствии с требованиями действующего земельного законодательства.

Продолжение таблицы 4

1	2	3	4	5	6	7	8
372	59:32:1820001:1798	Собственность	Пермский край, Пермский район, Фроловское сельское поселение, д. Жебреи, ул. Советская, д. 24	Земли населенных пунктов	Для личного подсобного хозяйства	4061	
373	59:32:1820001:397	Собственность	Пермский край, р-н Пермский, с/о Симакинский, д. Жебреи, ул. Строителей, дом 14	Земли населенных пунктов	Для ведения личного подсобного хозяйства	1 208	
374	59:32:1820001:1494	Собственность	край Пермский, р-н Пермский, с/п Фроловское, д. Жебреи, ул. Строителей, Позиция 184	Земли населенных пунктов	Для личного подсобного хозяйства	1396	Местоположение границ земельного участка не установлено в соответствии с требованиями действующего земельного законодательства.
375	59:32:1820001:151	Собственность	край Пермский, р-н Пермский, с/п Фроловское, д. Жебреи, ул. Строителей, Позиция 185	Земли населенных пунктов	Для ведения личного подсобного хозяйства	1 428	
376	59:32:1820001:150	Собственность	Пермский край, р-н Пермский, с/о Симакинский, д. Жебреи, ул. Полевая, дом 21	Земли населенных пунктов	Для ведения личного подсобного хозяйства	1 428	
377	59:32:1820001:9 (входит в состав единого землепользования 59:32:1820001:1667)	Общая долевая собственность	край Пермский, р-н Пермский, с/п Фроловское, д. Жебреи, ул. Полевая, дом 63, квартира 1	Земли населенных пунктов	Для ведения личного подсобного хозяйства	1104	
378	59:32:1820001:8 (входит в состав единого землепользования 59:32:1820001:1667)	Общая долевая собственность	край Пермский, р-н Пермский, с/п Фроловское, д. Жебреи, ул. Полевая, дом 63, квартира 1	Земли населенных пунктов	Для ведения личного подсобного хозяйства	585	

Продолжение таблицы 4

1	2	3	4	5	6	7	8
379	59:32:1820001:1668	Собственность	край Пермский, р-н Пермский, с/п Фроловское, д. Жебреи, ул. Полевая, дом 7, квартира 2	Земли населенных пунктов	Для личного подсобного хозяйства	1 600	Местоположение границ земельного участка не установлено в соответствии с требованиями действующего земельного законодательства.
380	59:32:1820001:1604	Собственность	край Пермский, р-н Пермский, с/п Фроловское, д. Жебреи, ул. Полевая, дом 9, квартира 1	Земли населенных пунктов	Для личного подсобного хозяйства	1500	Местоположение границ земельного участка не установлено в соответствии с требованиями действующего земельного законодательства.
381	59:32:1820001:139	Собственность	Пермский край, Пермский р-н, Фроловское с/пос., д. Жебреи, ул. Полевая, 9-2	Земли населенных пунктов	Блокированная жилая застройка	1 647	
382	59:32:1820001:1554	Собственность	Пермский край, Пермский район, с/п Фроловское, д. Жебреи, ул. Полевая, 65-1	Земли населенных пунктов	Для личного подсобного хозяйства	1 682	
383	59:32:1820001:1671	Собственность	Пермский край, Пермский район, Фроловское сельское поселение, д. Жебреи, ул. Полевая, д. 11, кв. 2	Земли населенных пунктов	Для личного подсобного хозяйства	1700	Местоположение границ земельного участка не установлено в соответствии с требованиями действующего земельного законодательства.
384	59:32:1820001:1618	Собственность	Пермский край, Пермский район, д. Жебреи, ул. Полевая	Земли населенных пунктов	Для личного подсобного хозяйства	1 678	

Продолжение таблицы 4

1	2	3	4	5	6	7	8
385	59:32:1820001:143	Собственность	Пермский край, р-н Пермский, с/п Фроловское, д. Жебреи, ул. Полевая, дом 15, Квартира 1	Земли населенных пунктов	Для ведения личного подсобного хозяйства	1 500	
386	59:32:1820001:58	Общая долевая собственность	край Пермский, р-н Пермский, с/п Фроловское, д. Жебреи, ул. Полевая, дом 15, кв.2	Земли населенных пунктов	Для ведения личного подсобного хозяйства	2 088	
387	59:32:1820001:1672	Собственность	Пермский край, район Пермский, с/п Фроловское, д. Жебреи, ул. Полевая, д. 17, кв. 1	Земли населенных пунктов	Для личного подсобного хозяйства	1 600	Местоположение границ земельного участка не установлено в соответствии с требованиями действующего земельного законодательства.
388	59:32:1820001:1807	Собственность	край Пермский, р-н Пермский, с\пос Фроловское, д. Жебреи, ул. Полевая, дом 17, квартира 2	Земли населенных пунктов	Для ведения личного подсобного хозяйства	1 770	
389	59:32:1820001:147	Собственность	край Пермский, р-н Пермский, с\пос Фроловское, д. Жебреи, ул. Полевая, дом 19, квартира 1	Земли населенных пунктов	Для ведения личного подсобного хозяйства	1 673	
390	59:32:1820001:1809	Собственность	край Пермский, р-н Пермский, с/п Фроловское, д. Жебреи, ул. Полевая, дом 19, квартира 2	Земли населенных пунктов	Для личного подсобного хозяйства	2 002	Местоположение границ земельного участка не установлено в соответствии с требованиями действующего земельного законодательства.

Продолжение таблицы 4

1	2	3	4	5	6	7	8
391	59:32:1820001:1880	Собственность	край Пермский, р-н Пермский, с/п Фроловское, д. Жебреи	Земли населенных пунктов	Для индивидуального строительства	1000	Местоположение границ земельного участка не установлено в соответствии с требованиями действующего земельного законодательства.
392	59:32:1820001:1881	Собственность	край Пермский, р-н Пермский, с/п Фроловское, д. Жебреи, ул. Советская, 28	Земли населенных пунктов	Индивидуальное строительство	1 000	Местоположение границ земельного участка не установлено в соответствии с требованиями действующего земельного законодательства.
393	59:32:1820001:1906	Собственность	край Пермский, р-н Пермский, с/п Фроловское, д. Жебреи, ул. Советская, дом 30	Земли населенных пунктов	Под жилую застройку индивидуальную	1 220	Местоположение границ земельного участка не установлено в соответствии с требованиями действующего земельного законодательства.
394	59:32:1820001:1305	Собственность	край Пермский, р-н Пермский, с/п Фроловское, д. Жебреи, ул. Советская, дом 32	Земли населенных пунктов	Для личного подсобного хозяйства	948	
395	59:32:1820001:25	Собственность	Пермский край, р-н Пермский, с/о Симакинский, д. Жебреи, ул. Советская, дом 34	Земли населенных пунктов	Для ведения личного подсобного хозяйства	1 285	

Продолжение таблицы 4

1	2	3	4	5	6	7	8
396	59:32:1820001:1892	Общая долевая собственность	край Пермский, р-н Пермский, с/п Фроловское, д. Жебреи, ул. Набережная, дом 82	Земли населенных пунктов	Под жилую застройку Индивидуальную	1 109	
397	59:32:1820001:1889	Собственность	край Пермский, р-н Пермский, с/пос. Фроловское, д. Жебреи, ул. Набережная, дом 84	Земли населенных пунктов	Под жилую застройку Индивидуальную	1 426	
398	59:32:1820001:1887	Собственность	край Пермский, р-н Пермский, с/п Фроловское, д. Жебреи, ул. Набережная, дом 86	Земли населенных пунктов	Под жилую застройку Индивидуальную	1 100	Местоположение границ земельного участка не установлено в соответствии с требованиями действующего земельного законодательства.
399	59:32:1820001:1976	Общая долевая собственность	Пермский край, Пермский район, Фроловское с/п, д. Жебреи, ул. Набережная, дом 88	Земли населенных пунктов	Под жилую застройку Индивидуальную	1 100	
400	59:32:1820001:2933	Собственность	Российская Федерация, Пермский край, Пермский муниципальный район, Фроловское сельское поселение, д. Жебреи, ул. Набережная, 90	Земли населенных пунктов	Для индивидуального жилищного строительства	1294	
401	59:32:1820001:1885	Общая долевая собственность	край Пермский, р-н Пермский, с/п Фроловское, д. Жебреи, ул. Строителей, дом 21	Земли населенных пунктов	Под жилую застройку Индивидуальную	900	Местоположение границ земельного участка не установлено в соответствии с требованиями действующего земельного законодательства.

Продолжение таблицы 4

1	2	3	4	5	6	7	8
402	59:32:1820001:1883	Собственность	край Пермский, р-н Пермский, с/п Фроловское, д. Жебреи, ул. Строителей, 17	Земли населенных пунктов	Для личного подсобного хозяйства	1 248	
403	59:32:1820001:1884	Собственность	край Пермский, р-н Пермский, с/п Фроловское, д. Жебреи, ул. Строителей, 19	Земли населенных пунктов	Для личного подсобного хозяйства	1 122	
404	59:32:1820001:1882	Общая долевая собственность	Пермский край, р-н Пермский, с/п Фроловское, д. Жебреи, ул. Строителей, дом 15	Земли населенных пунктов	под жилую застройку Индивидуальную	1 300	
405	59:32:1820001:1443	Собственность	край Пермский, р-н Пермский, с/п Фроловское, д. Жебреи, ул. Строителей, 13	Земли населенных пунктов	Под жилую застройку Индивидуальную	1 300	
406	59:32:1820001:1736	Собственность	край Пермский, р-н Пермский, с/пос. Фроловское, д. Жебреи, ул. Полевая, 2	Земли населенных пунктов	Для индивидуального жилищного строительства	1 763	
407	59:32:1820001:1905	Собственность	Пермский край, р-н Пермский, Фроловское с/п, д. Жебреи, ул. Полевая, 4а	Земли населенных пунктов	Для ведения личного подсобного хозяйства	1266	Местоположение границ земельного участка не установлено в соответствии с требованиями действующего земельного законодательства.
408	59:32:1820001:2680	Аренда	Пермский край, Пермский район, Фроловское с/п, д. Жебреи	Земли населенных пунктов	Под объекты инженерного оборудования газоснабжения	16	

Продолжение таблицы 4

1	2	3	4	5	6	7	8
409	59:32:1820001:1904	Собственность	край Пермский, р-н Пермский, с/пос. Фроловское, д. Жебреи, ул. Полевая, позиция 272	Земли населенных пунктов	Для ведения личного подсобного хозяйства	1517	
410	59:32:1820001:2474	Собственность	Пермский край, Пермский район, Фроловское с/п, д. Жебреи, ул. Полевая, 6	Земли населенных пунктов	Индивидуальные жилые дома с придомовыми участками	1 870	
411	59:32:1820001:1835		Пермский край, р-н Пермский, д. Жабреи	Земли населенных пунктов	Для личного подсобного хозяйства	1530	Местоположение границ земельного участка не установлено в соответствии с требованиями действующего земельного законодательства.
412	59:32:1820001:260	Собственность	край Пермский, р-н Пермский, с/п Фроловское, д. Жебреи, позиция 260	Земли населенных пунктов	Для ведения личного подсобного хозяйства	1500	Местоположение границ земельного участка не установлено в соответствии с требованиями действующего земельного законодательства.
413	59:32:1820001:1446	Собственность	край Пермский, р-н Пермский, с/п Фроловское, д. Жебреи, ул. Центральная, дом 5а	Земли населенных пунктов	Для ведения личного подсобного хозяйства	1 040	

Продолжение таблицы 4

1	2	3	4	5	6	7	8
414	59:32:1820001:1445	Собственность	край Пермский, р-н Пермский, с/п Фроловское, д. Жебреи, ул. Центральная, дом 5	Земли населенных пунктов	Для ведения личного подсобного хозяйства	1 040	
415	59:32:1820001:1474		край Пермский, р-н Пермский, с/п Фроловское, д. Жебреи, ул. Уральская, 1, позиция № 275	Земли населенных пунктов	Для огородничества	1 858	
416	59:32:1820001:2652	Собственность	Пермский край, р-н Пермский, Фроловское с/п, д. Жебреи, ул. Уральская, 3	Земли населенных пунктов	Для ведения личного подсобного хозяйства	825	
417	59:32:1820001:2653	Собственность	Пермский край, Пермский район, Фроловское сельское поселение, д. Жебреи, ул. Уральская, 3а	Земли населенных пунктов	Для ведения личного подсобного хозяйства	826	
418	59:32:1820001:1718	Собственность	край Пермский, р-н Пермский, с/п Фроловское, д. Жебреи, ул. Полевая, дом 8	Земли населенных пунктов	Для личного подсобного хозяйства	1550	Местоположение границ земельного участка не установлено в соответствии с требованиями действующего земельного законодательства.
419	59:32:1820001:1715	Собственность	Пермский край, Пермский район, д. Жебреи, Позиция №21/2	Земли населенных пунктов	Для личного подсобного хозяйства	1550	Местоположение границ земельного участка не установлено в соответствии с требованиями действующего земельного законодательства.
420	59:32:1820001:1690	Собственность	Пермский край, р-н Пермский, Фроловское с/п, д. Жебреи, ул. Полевая, д. 12а	Земли населенных пунктов	Для личного подсобного хозяйства	1 624	

Продолжение таблицы 4

1	2	3	4	5	6	7	8
421	59:32:1820001:1707	Собственность	Пермский край, р-н Пермский, д. Жабреи	Земли населенных пунктов	Для личного подсобного хозяйства	1075	Местоположение границ земельного участка не установлено в соответствии с требованиями действующего земельного законодательства.
422	59:32:1820001:1706	Собственность	Пермский край, Пермский район, Фроловское сельское поселение, д. Жебреи, ул. Полевая, д. 14а	Земли населенных пунктов	Для личного подсобного хозяйства	1 091	
423	59:32:1820001:1640	Собственность	Пермский край, Пермский район, д. Жабреи	Земли населенных пунктов	Для личного подсобного хозяйства	1 713	
424	59:32:1820001:2777	Собственность	Пермский край, Пермский р-н, д. Жебреи, ул. Уральская, д. .11	Земли населенных пунктов	для индивидуального жилищного строительства	1 657	
425	59:32:1820001:1492	Собственность	Пермский край, район Пермский, с/п Фроловское, д. Жебреи, ул. Уральская, 13	Земли населенных пунктов	Для личного подсобного хозяйства	1 647	
426	59:32:1820001:1420	Собственность	Пермский край, Пермский р-н, с/п Фроловское, д. Жебреи, ул. Уральская	Земли населенных пунктов	индивидуальное жилищное строительство	1 056	
427	59:32:1820001:1419	Собственность	край Пермский, р-н Пермский, с/пос. Фроловское, д. Жебреи, ул. Уральская	Земли населенных пунктов	Под жилую застройку Индивидуальную	1 057	
428	59:32:1820001:81	Собственность	край Пермский, р-н Пермский, с/п Фроловское, д. Жебреи, ул. Полевая, 16а	Земли населенных пунктов	Для ведения личного подсобного хозяйства	1 006	

Продолжение таблицы 4

1	2	3	4	5	6	7	8
429	59:32:1820001:2470	Собственность	Пермский край, Пермский район, Фроловское с/п, д. Жебреи, ул. Полевая (в районе д.16а)	Земли населенных пунктов	Для благоустройства территории	347	
430	59:32:1820001:1463	Собственность	край Пермский, р-н Пермский, с/п Фроловское, д. Жебреи, ул. Уральская, дом 20	Земли населенных пунктов	Для ведения личного подсобного хозяйства	215	
431	59:32:1820001:1401	Собственность	край Пермский, р-н Пермский, с/п Фроловское, д. Жебреи, ул. Уральская, дом 20	Земли населенных пунктов	Для ведения личного подсобного хозяйства	757	
432	59:32:1820001:1666	Собственность	Пермский край, Пермский район, Фроловское с/п, д. Жебреи, ул. Полевая, д. 16, кв. 1	Земли населенных пунктов	Для личного подсобного хозяйства	1 393	
433	59:32:1820001:1665	Собственность	Пермский край, Пермский р-н, Фроловское с/п, д. Жебреи, ул. Полевая, дом 16, квартира 2	Земли населенных пунктов	Для ведения личного подсобного хозяйства	1 981	
434	59:32:1820001:2703	Собственность	Пермский край, р-н Пермский, Фроловское с.п., д. Жебреи, ул. Полевая, д. 18, кв. 1	Земли населенных пунктов	для индивидуального жилищного строительства	1 369	
435	59:32:1820001:2704	Общая долевая собственность	Пермский край, р-н Пермский, Фроловское с/п, д. Жебреи, ул. Полевая, д. 18, кв. 2	Земли населенных пунктов	для индивидуального жилищного строительства	1 367	
436	59:32:1820001:2705	Собственность	Пермский край, р-н Пермский, Фроловское с/п, д. Жебреи, ул. Полевая, д. 18а	Земли населенных пунктов	для индивидуального жилищного строительства	700	
437	59:32:1820001:1435	Собственность	Пермский край, р-н Пермский, с/о Симакинский, д. Жебреи, ул. Полевая, дом 20	Земли населенных пунктов	для ведения личного подсобного хозяйства	2 839	

Продолжение таблицы 4

1	2	3	4	5	6	7	8
438	59:32:1820001:1433	Собственность	Пермский край, район Пермский, с/п Фроловское, д. Жебреи, ул. Полевая, 22а	Земли населенных пунктов	Для ведения личного подсобного хозяйства	1 543	
439	59:32:1820001:1432	Собственность	край Пермский, р-н Пермский, с/п Фроловское, д. Жебреи, ул. Полевая, 22-б	Земли населенных пунктов	Для личного подсобного хозяйства	1 553	
440	59:32:1820001:401	Собственность	край Пермский, р-н Пермский, с/п Фроловское, д. Жебреи, ул. Полевая, позиция 210	Земли населенных пунктов	Для ведения личного подсобного хозяйства	1 701	
441	59:32:1820001:146	Собственность	край Пермский, р-н Пермский, с/п Фроловское, д. Жебреи, ул. Полевая, Позиция 210	Земли населенных пунктов	Под жилую застройку Индивидуальную	1 002	
442	59:32:1820001:1664	Собственность	Пермский край, р-н Пермский, д. Жабреи, ул. Полевая, дом 3, квартира 1	Земли населенных пунктов	Для личного подсобного хозяйства	2200	Местоположение границ земельного участка не установлено в соответствии с требованиями действующего земельного законодательства.
443	59:32:1820001:1721	Собственность	Пермский край, Пермский р-н, д. Жабреи, ул. Полевая	Земли населенных пунктов	Для личного подсобного хозяйства	1 709	
444	59:32:1820001:1669	Собственность	Пермский край, Пермский район, Фроловское с/п., д. Жебреи, ул. Полевая, д. 28, кв. 1	Земли населенных пунктов	Для личного подсобного хозяйства	1 633	

Продолжение таблицы 4

1	2	3	4	5	6	7	8
445	59:32:1820001:1680	Собственность	Пермский край, р-н Пермский, с/п Фроловское, д. Жебреи, ул. Полевая, д. 28, кв. 2	Земли населенных пунктов	Для личного подсобного хозяйства	1900	Местоположение границ земельного участка не установлено в соответствии с требованиями действующего земельного законодательства.
446	59:32:1820001:2934	Собственность	Пермский край, Пермский район, Фроловское с/п., д. Жебреи, ул. Полевая	Земли населенных пунктов	Для индивидуального жилищного строительства	1970	
447	59:32:1820001:2706	Собственность	Пермский край, Пермский район, Фроловское с/п., д. Жебреи, ул. Полевая	Земли населенных пунктов	Для индивидуального жилищного строительства	1 500	
448	59:32:1820001:1907	Собственность	Пермский край, Пермский район, Фроловское с/п, д. Жебреи, ул. Полевая, 32	Земли населенных пунктов	Для личного подсобного хозяйства	2 023	
449	59:32:1820001:1810	Собственность	Пермский край, Пермский район, Фроловское с/п, д. Жебреи, ул. Полевая	Земли населенных пунктов	Для ведения личного подсобного хозяйства	1 821	
450	59:32:1820001:216	Собственность	край Пермский, р-н Пермский, с/п Фроловское, д. Жебреи, ул. Архитектурная, дом 47	Земли населенных пунктов	Для ведения личного подсобного хозяйства	3 000	
451	59:32:1820001:1811	Собственность	край Пермский, р-н Пермский, с/п Фроловское, д. Жебреи, ул. Полевая	Земли населенных пунктов	Для ведения личного подсобного хозяйства	2 025	
452	59:32:1820001:2034	Собственность	Пермский край, Пермский район, Фроловское с/п, д. Жебреи, ул. Набережная, 31	Земли населенных пунктов	Для садоводства	2 340	

Продолжение таблицы 4

1	2	3	4	5	6	7	8
453	59:32:1820001:1939	Собственность	край Пермский, р-н Пермский, с\пос Фроловское, д. Жебреи, ул. Уральская, 2	Земли населенных пунктов	Для ведения личного подсобного хозяйства	1 132	
454	59:32:1820001:1940	Собственность	край Пермский, р-н Пермский, с\пос Фроловское, д. Жебреи, ул. Уральская, 2а	Земли населенных пунктов	Для ведения личного подсобного хозяйства	1 132	
455	59:32:1820001:1633	Собственность	край Пермский, р-н Пермский, с/п Фроловское, д. Жебреи, ул. Центральная, дом 7	Земли населенных пунктов	Для ведения личного подсобного хозяйства	1 071	
456	59:32:1820001:1632	Собственность	Пермский край, Пермский район, Фроловское с/п, д. Жебреи, ул. Центральная, д. 9	Земли населенных пунктов	Для личного подсобного хозяйства	1 663	
457	59:32:1820001:1495	Собственность	Пермский край, Пермский район, с/пос. Фроловское, д. Жебреи, ул. Мира, 3а	Земли населенных пунктов	Для ведения личного подсобного хозяйства	1 697	
458	59:32:1820001:1540	Собственность	край Пермский, р-н Пермский, с/пос. Фроловское, д. Жебреи, ул. Мира, дом 5	Земли населенных пунктов	Для личного подсобного хозяйства	1712	Местоположение границ земельного участка не установлено в соответствии с требованиями действующего земельного законодательства.
459	59:32:1820001:1542	Общая долевая собственность	Пермский край, р-н Пермский, с/п Фроловское, д. Жебреи, ул. Мира, 7	Земли населенных пунктов	Для ведения личного подсобного хозяйства	1 710	
460	59:32:1820001:2726		Пермский край, Пермский район, с/п Фроловское, д. Жебреи, ул. Мира	Земли населенных пунктов	для индивидуального жилищного строительства	855	Сведения о земельном участке носят временный характер. Образован в результате раздела земельного участка 59:32:1820001:1542.

Продолжение таблицы 4

1	2	3	4	5	6	7	8
461	59:32:1820001:2725		Пермский край, Пермский район, с/п Фроловское, д. Жебреи, ул. Мира	Земли населенных пунктов	для индивидуального жилищного строительства	855	Сведения о земельном участке носят временный характер. Образован в результате раздела земельного участка 59:32:1820001:1542.
462	59:32:1820001:1527	Собственность	край Пермский, р-н Пермский, с/п Фроловское, д. Жебреи, ул. 2-ая Молодежная, дом 12	Земли населенных пунктов	Для ведения личного подсобного хозяйства	1600	Местоположение границ земельного участка не установлено в соответствии с требованиями действующего земельного законодательства.
463	59:32:1820001:279	Собственность	край Пермский, р-н Пермский, с/п Фроловское, д. Жебреи, ул. Уральская, дом 4	Земли населенных пунктов	Под жилую застройку Индивидуальную	1 480	
464	59:32:1820001:281	Собственность	край Пермский, р-н Пермский, с/пос. Фроловское, д. Жебреи, ул. Уральская, 6а	Земли населенных пунктов	Под жилую застройку Индивидуальную	1 350	
465	59:32:1820001:280	Собственность	край Пермский, р-н Пермский, с/пос. Фроловское, д. Жебреи, ул. Уральская, 6	Земли населенных пунктов	Под жилую застройку Индивидуальную	1 350	
466	59:32:1820001:2003	Собственность	Пермский край, р-н Пермский, с/п Фроловское, д. Жебреи, ул. Уральская, д. 8	Земли населенных пунктов	Для ведения личного подсобного хозяйства	859	
467	59:32:1820001:2004	Собственность	край Пермский, р-н Пермский, с/п Фроловское, д. Жебреи	Земли населенных пунктов	Для ведения личного подсобного хозяйства	859	

Продолжение таблицы 4

1	2	3	4	5	6	7	8
468	59:32:1820001:1833		Пермский край, р-н Пермский, д. Жабреи, ул. Молодежная	Земли населенных пунктов	Под жилую застройку индивидуальную	1660	Местоположение границ земельного участка не установлено в соответствии с требованиями действующего земельного законодательства.
469	59:32:1820001:1692	Собственность	Пермский край, Пермский район, Фроловское сельское поселение, д. Жебреи, ул. 2-я Молодежная, д. 5	Земли населенных пунктов	Для личного подсобного хозяйства	1 743	
470	59:32:1820001:1627	Собственность	край Пермский, р-н Пермский, с/п Фроловское, д. Жебреи, позиция №232	Земли населенных пунктов	Для личного подсобного хозяйства	1776	
471	59:32:1820001:1505	Собственность	край Пермский, р-н Пермский, с/п Фроловское, д. Жебреи, ул. Уральская, дом 14	Земли населенных пунктов	Для личного подсобного хозяйства	2072	Местоположение границ земельного участка не установлено в соответствии с требованиями действующего земельного законодательства.
472	59:32:1820001:1822	Собственность	край Пермский, р-н Пермский, с/п Фроловское, д. Жебреи, позиция 228	Земли населенных пунктов	Для ведения личного подсобного хозяйства	1917	
473	59:32:1820001:2952	Собственность	Пермский край, Пермский район, Фроловское с/п, д. Жебреи, ул. Уральская	Земли населенных пунктов	для ведения личного подсобного хозяйства	2260	
474	59:32:1820001:1580	Собственность	Пермский край, район Пермский, д. Жебреи, ул. Никулинская, д. 8	Земли населенных пунктов	Для личного подсобного хозяйства	2037	

Продолжение таблицы 4

1	2	3	4	5	6	7	8
475	59:32:1820001:1454	Общая совместная собственность	край Пермский, р-н Пермский, с/пос. Фроловское, д. Жебреи, ул. 2-я Молодежная, дом 9	Земли населенных пунктов	Для ведения личного подсобного хозяйства	1 733	
476	59:32:1820001:1825	Собственность	край Пермский, р-н Пермский, с/п Фроловское, д. Жебреи, ул. Мира, поз.236/1	Земли населенных пунктов	Для личного подсобного хозяйства	1723	
477	59:32:1820001:227	Собственность	край Пермский, р-н Пермский, с/п Фроловское, д. Жебреи, ул. Мира, дом 15	Земли населенных пунктов	Для ведения личного подсобного хозяйства	1 680	
478	59:32:1820001:305	Общая долевая собственность	край Пермский, р-н Пермский, с/п Фроловское, д. Жебреи, ул. Мира, 17	Земли населенных пунктов	Для ведения личного подсобного хозяйства	1 165	
479	59:32:1820001:175	Собственность	край Пермский, р-н Пермский, с/п Фроловское, д. Жебреи, ул. Мира, 17а	Земли населенных пунктов	Для ведения личного подсобного хозяйства	1 105	
480	59:32:1820001:2522	Собственность	Пермский край, Пермский район, Фроловское с/п, д. Жебреи, ул. Мира, 17а	Земли населенных пунктов	Для благоустройства территории	96	
481	59:32:1820001:157	Собственность	край Пермский, р-н Пермский, с/п Фроловское, д. Жебреи, ул. Мира, 19а	Земли населенных пунктов	Для ведения личного подсобного хозяйства	1 039	
482	59:32:1820001:468	Собственность	край Пермский, р-н Пермский, с/п Фроловское, д. Жебреи, ул. Мира, 21а	Земли населенных пунктов	Для ведения личного подсобного хозяйства	1 263	
483	59:32:1820001:467	Собственность	край Пермский, р-н Пермский, с/п Фроловское, д. Жебреи, ул. Мира, 23а	Земли населенных пунктов	Для ведения личного подсобного хозяйства	1 143	
484	59:32:1820001:133	Собственность	край Пермский, р-н Пермский, с/п Фроловское, д. Жебреи, ул. Мира, 25а	Земли населенных пунктов	Для ведения личного подсобного хозяйства	1 814	
485	59:32:1820001:183	Собственность	край Пермский, р-н Пермский, с/п Фроловское, д. Жебреи, ул. Мира, 19	Земли населенных пунктов	Для ведения личного подсобного хозяйства	4 200	

Продолжение таблицы 4

1	2	3	4	5	6	7	8
486	59:32:1820001:2656	Аренда	Пермский край, Пермский район, Фроловское с/пос, д. Жебреи, ул. Никулинская 10	Земли населенных пунктов	под объекты инженерного оборудования газоснабжения (для размещения ГРП №38, по адресу: Пермский край, Пермский район, Фроловское с/пос, д. Жебреи, ул. Никулинская 10)	113	
487	59:32:1820001:2679	Аренда	Пермский край, Пермский р-н, Фроловское с/п, д. Жебреи	Земли населенных пунктов	Под объекты инженерного оборудования газоснабжения	2	
488	59:32:1820001:225	Собственность	край Пермский, р-н Пермский, с/п Фроловское, д. Жебреи, Позиция 225	Земли населенных пунктов	Для ведения личного подсобного хозяйства	1 864	
489	59:32:1820001:1687	Собственность	край Пермский, р-н Пермский, с/п Фроловское, д. Жебреи, Позиция №224 согласно генплана	Земли населенных пунктов	Для индивидуального жилищного строительства	1900	Местоположение границ земельного участка не установлено в соответствии с требованиями действующего земельного законодательства.
490	59:32:1820001:1819	Собственность	край Пермский, р-н Пермский, с/пос Фроловское, д. Жебреи, ул. Никулинская, дом 11	Земли населенных пунктов	Под жилую застройку Индивидуальную	2 050	
491	59:32:1820001:182	Общая долевая собственность	край Пермский, р-н Пермский, д. Жебреи	Земли населенных пунктов	Для личного подсобного хозяйства	1 333	
492	59:32:1820001:2036	Собственность	Пермский край, Пермский район, д. Жебреи, ул. Архитектурная, 35а	Земли населенных пунктов	Под жилую застройку Индивидуальную	1 052	

Продолжение таблицы 4

1	2	3	4	5	6	7	8
493	59:32:1820001:2037	Собственность	Пермский край, Пермский район, Фроловское с/п, д. Жебреи, ул. Архитектурная, 35	Земли населенных пунктов	Под жилую застройку Индивидуальную	1 048	
494	59:32:1820001:1544	Собственность	край Пермский, р-н Пермский, с/пос. Фроловское, д. Жебреи, ул. Архитектурная, дом 37	Земли населенных пунктов	Под жилую застройку Индивидуальную	2 013	
495	59:32:1820001:1818	Собственность	край Пермский, р-н Пермский, с\пос Фроловское, д. Жебреи, ул. Архитектурная, дом 39	Земли населенных пунктов	Под жилую застройку Индивидуальную	2 100	
496	59:32:1820001:1817	Собственность	край Пермский, р-н Пермский, с\пос Фроловское, д. Жебреи, ул. Архитектурная, дом 41	Земли населенных пунктов	Под жилую застройку Индивидуальную	2 100	
497	59:32:1820001:1816	Собственность	край Пермский, р-н Пермский, с\пос Фроловское, д. Жебреи, ул. Архитектурная, дом 43	Земли населенных пунктов	Под жилую застройку Индивидуальную	2 240	
498	59:32:1820001:1958	Собственность	край Пермский, р-н Пермский, с\пос Фроловское, д. Жебреи, ул. Архитектурная, дом 45	Земли населенных пунктов	Под жилую застройку Индивидуальную	2 588	
499	59:32:1820001:1888	Собственность	край Пермский, р-н Пермский, с\п Фроловское, д. Жебреи, ул. Архитектурная, дом 36	Земли населенных пунктов	Для ведения личного подсобного хозяйства	1 516	
500	59:32:1820001:386	Собственность	край Пермский, р-н Пермский, с/п Фроловское, д. Жебреи, ул. Архитектурная, дом 38, позиция 348	Земли населенных пунктов	Для ведения личного подсобного хозяйства	940	

Продолжение таблицы 4

1	2	3	4	5	6	7	8
501	59:32:1820001:379	Собственность	край Пермский, р-н Пермский, с/пос. Фроловское, д. Жебреи, ул. Архитектурная, дом 40	Земли населенных пунктов	Для ведения личного подсобного хозяйства	1 028	Местоположение границ земельного участка не установлено в соответствии с требованиями действующего земельного законодательства.
502	59:32:1820001:1480	Собственность	край Пермский, р-н Пермский, с/пос Фроловское, д. Жебреи, ул. Архитектурная, 42	Земли населенных пунктов	Для ведения личного подсобного хозяйства	1 959	Местоположение границ земельного участка не установлено в соответствии с требованиями действующего земельного законодательства.
503	59:32:1820001:1483	Собственность	край Пермский, р-н Пермский, с/пос. Фроловское, д. Жебреи, ул. Архитектурная, 44	Земли населенных пунктов	Для ведения личного подсобного хозяйства	1 118	Местоположение границ земельного участка не установлено в соответствии с требованиями действующего земельного законодательства.
504	59:32:1820001:1482	Собственность	край Пермский, р-н Пермский, с/пос Фроловское, д. Жебреи, ул. Архитектурная, дом 46	Земли населенных пунктов	Для ведения личного подсобного хозяйства	1 048	
505	59:32:1820001:1481	Собственность	край Пермский, р-н Пермский, с/пос Фроловское, д. Жебреи, ул. Архитектурная, дом 48	Земли населенных пунктов	Для ведения личного подсобного хозяйства	1 014	

Продолжение таблицы 4

1	2	3	4	5	6	7	8
506	59:32:1820001:381	Собственность	Пермский край, р-н Пермский, с/п Фроловское, д. Жебреи, ул. Архитектурная, дом 50	Земли населенных пунктов	Для ведения личного подсобного хозяйства	2 937	
507	59:32:1820001:6	Собственность	край Пермский, р-н Пермский, с/п Фроловское, д. Жебреи	Земли населенных пунктов	Под здание склада ГСМ с заправкой	1 941	Местоположение границ земельного участка не установлено в соответствии с требованиями действующего земельного законодательства.
508	59:32:1820001:2014	Собственность	Пермский край, Пермский район, Фроловское с/п, д. Жебреи	Земли населенных пунктов	Для размещения объектов связи, радиовещания, телевидения и информатики (строительство сооружения для размещения базовой станции сотовой связи)	191	
509	59:32:1820001:2794	Собственность	Пермский край, Пермский р-н, Фроловское с/п, д. Жебреи	Земли населенных пунктов	Для индивидуального жилищного строительства	1 474	
510	59:32:1820001:2775	Собственность	Пермский край, Пермский район, Фроловское сельское поселение, д. Жебреи, ул. Архитектурная, д. 5а	Земли населенных пунктов	Для ведения личного подсобного хозяйства	1 488	
511	59:32:1820001:2795		Пермский край, Пермский р-н, Фроловское с/п, д. Жебреи	Земли населенных пунктов	Для индивидуального жилищного строительства	601	

Продолжение таблицы 4

1	2	3	4	5	6	7	8
512	59:32:1820001:1733	Собственность	Пермский край, Пермский район, Фроловское с/пос., д. Жебреи, ул. Мира, 8, поз. 286/1	Земли населенных пунктов	Для индивидуального жилищного строительства	1 514	
513	59:32:1820001:1563	Собственность	край Пермский, р-н Пермский, с/пос. Фроловское, д. Жебреи, поз. 291/1	Земли населенных пунктов	Для индивидуального жилищного строительства	1530	Местоположение границ земельного участка не установлено в соответствии с требованиями действующего земельного законодательства.
514	59:32:1820001:1578	Собственность	край Пермский, р-н Пермский, с/п Фроловское, д. Жебреи, ул. Мира, 10	Земли населенных пунктов	Для ведения личного подсобного хозяйства	1 787	
515	59:32:1820001:1845	Собственность	край Пермский, р-н Пермский, с/п Фроловское, д. Жебреи, ул. Архитектурная, 9 (Позиция 291/2)	Земли населенных пунктов	Для индивидуального жилищного строительства	1 516	
516	59:32:1820001:266	Собственность	край Пермский, р-н Пермский, с/п Фроловское, д. Жебреи, ул. Мира, дом 12	Земли населенных пунктов	Под жилую застройку Индивидуальную	1 537	
517	59:32:1820001:1567	Собственность	Пермский край, р-н Пермский, Фроловское с/п, д. Жебреи, ул. Архитектурная, 11	Земли населенных пунктов	Для индивидуального жилищного строительства	1560	Местоположение границ земельного участка не установлено в соответствии с требованиями действующего земельного законодательства.
518	59:32:1820001:1658	Собственность	Пермский край, Пермский район, д. Жебреи, ул. Мира, д. 14	Земли населенных пунктов	Для индивидуального жилищного строительства	1 530	

Продолжение таблицы 4

1	2	3	4	5	6	7	8
519	59:32:1820001:1657	Собственность	край Пермский, р-н Пермский, с/пос. Фроловское, д. Жебреи, ул. Архитектурная, 13, Позиция 292/2	Земли населенных пунктов	Для индивидуального жилищного строительства	1 537	
520	59:32:1820001:1537	Собственность	Пермский край, р-н Пермский, Фроловское с/п, д. Жебреи, ул. 2-я Молодежная, д. 14	Земли населенных пунктов	Для личного подсобного хозяйства	1515	Местоположение границ земельного участка не установлено в соответствии с требованиями действующего земельного законодательства.
521	59:32:1820001:1747	Собственность	край Пермский, р-н Пермский, с/пос. Фроловское, д. Жебреи, ул. 2-ая Молодежная, 16	Земли населенных пунктов	Для ведения личного подсобного хозяйства	1 551	
522	59:32:1820001:1831	Собственность	Пермский край, Пермский район, Фроловское с/п, д. Жебреи, ул. Молодежная, Позиция 254	Земли населенных пунктов	Для личного подсобного хозяйства	1 509	
523	59:32:1820001:1517	Собственность	Пермский край, р-н Пермский, с/п Фроловское, д. Жебреи, ул. 2-я Молодежная, дом 11	Земли населенных пунктов	Для индивидуального жилищного строительства	1 531	
524	59:32:1820001:1745	Собственность	Пермский край, Пермский район, Фроловское с/п, д. Жебреи, ул. 2-я Молодежная, дом 13	Земли населенных пунктов	Для личного подсобного хозяйства	1 556	
525	59:32:1820001:1506	Собственность	край Пермский, р-н Пермский, с\пос Фроловское, д. Жебреи, ул. 2-я Молодежная, дом 15	Земли населенных пунктов	Для ведения личного подсобного хозяйства	1558	Местоположение границ земельного участка не установлено в соответствии с требованиями действующего земельного законодательства.

Продолжение таблицы 4

1	2	3	4	5	6	7	8
526	59:32:1820001:1550	Собственность	Пермский край, р-н Пермский, с/п Фроловское, д. Жебреи, ул. Мира, 20	Земли населенных пунктов	Для индивидуального жилищного строительства	1 519	
527	59:32:1820001:1547	Собственность	край Пермский, р-н Пермский, с\пос Фроловское, д. Жебреи, ул. Мира, 22	Земли населенных пунктов	Под жилую застройку Индивидуальную	1 560	
528	59:32:1820001:1581	Собственность	Пермский край, Пермский район, Фроловское сельское поселение, д. Жебреи, ул. Мира, д. 24	Земли населенных пунктов	Для личного подсобного хозяйства	1350	Местоположение границ земельного участка не установлено в соответствии с требованиями действующего земельного законодательства.
529	59:32:1820001:245	Собственность	край Пермский, р-н Пермский, с/п Фроловское, д. Жебреи, ул. Мира, дом 26	Земли населенных пунктов	Для личного подсобного хозяйства	2 137	
530	59:32:1820001:2644	Собственность	Пермский край, Пермский район, Фроловское с/п, д. Жебреи, ул. Мира	Земли населенных пунктов	для ведения личного подсобного хозяйства	1 294	
531	59:32:1820001:2643	Собственность	Пермский край, Пермский район, Фроловское с/п, д. Жебреи, ул. Мира	Земли населенных пунктов	для ведения личного подсобного хозяйства	1 384	
532	59:32:1820001:250	Собственность	край Пермский, р-н Пермский, с/п Фроловское, д. Жебреи, ул. Архитектурная, 19	Земли населенных пунктов	Под индивидуальную жилую застройку	1 500	
533	59:32:1820001:1548	Собственность	Пермский край, Пермский район, Фроловское с/п, д. Жебреи, ул. Архитектурная, 21	Земли населенных пунктов	Для индивидуального жилищного строительства	1 560	
534	59:32:1820001:1570	Собственность	Пермский край, Пермский район, Фроловское с/п, д. Жебреи, ул. Архитектурная, 23	Земли населенных пунктов	Для индивидуального жилищного строительства	1 412	

Продолжение таблицы 4

1	2	3	4	5	6	7	8
535	59:32:1820001:1500	Общая долевая собственность	Пермский край, р-н Пермский, Фроловское с/п, д. Жебреи, ул. Архитектурная, 25	Земли населенных пунктов	Для личного подсобного хозяйства	1520	Местоположение границ земельного участка не установлено в соответствии с требованиями действующего земельного законодательства.
536	59:32:1820001:2940	Собственность	Пермский край, Пермский муниципальный район, Фроловское сельское поселение, д. Жебреи, ул. Архитектурная, 27	Земли населенных пунктов	Для ведения личного подсобного хозяйства	1571	
537	59:32:1820001:2941	Собственность	Пермский край, Пермский муниципальный район, Фроловское сельское поселение, д. Жебреи, ул. Архитектурная, 27а	Земли населенных пунктов	Для ведения личного подсобного хозяйства	1570	
538	59:32:1820001:158	Собственность	край Пермский, р-н Пермский, с/пос. Фроловское, д. Жебреи, ул. Архитектурная, Позиция 243	Земли населенных пунктов	Для ведения личного подсобного хозяйства	2 226	
539	59:32:1820001:1959	Общая долевая собственность	край Пермский, р-н Пермский, с/пос Фроловское, д. Жебреи, ул. Архитектурная, 31	Земли населенных пунктов	Под жилую застройку Индивидуальную	2 162	
540	59:32:1820001:1722	Собственность	край Пермский, р-н Пермский, с/п Фроловское, д. Жебреи, ул. Архитектурная, дом 33	Земли населенных пунктов	Для ведения личного подсобного хозяйства	2 591	
541	59:32:1820001:166	Собственность	край Пермский, р-н Пермский, с/п Фроловское, д. Жебреи, ул. Советская, дом 6а	Земли населенных пунктов	общеобразовательные учреждения	11 873	

Продолжение таблицы 4

1	2	3	4	5	6	7	8
542	59:32:1820001:2485	Аренда	Пермский край, Пермский район, Фроловское с/п, д. Жебреи, ул. Набережная	Земли населенных пунктов	для благоустройства	392	
543	59:32:1820001:2487	Аренда	Пермский край, Пермский район, Фроловское с/п., д. Жебреи	Земли населенных пунктов	Строительство берегоукрепления	5 215	
544	59:32:1820001:2773	Собственность	Пермский край, Пермский район, Фроловское с/п, д. Жебреи	Земли населенных пунктов	Размещение объектов благоустройства	4 929	
545	59:32:1820001:2654	Собственность	Пермский край, Пермский район, Фроловское с/п, д. Жебреи	Земли населенных пунктов	Для оздоровительной деятельности (зона отдыха, пляж)	11 808	
546	59:32:1820001:2651		Пермский край, Пермский район, Фроловское с/п, д. Жебреи	Земли населенных пунктов	Для благоустройства территории (устройство газонов, пешеходных дорожек и других элементов благоустройства)	883	
547	59:32:1820001:2737	Собственность	Пермский край, Пермский р-н, Фроловское с/п, д. Жебреи, ул. Береговая	Земли населенных пунктов	под объекты транспорта Автомобильного	1 436	
548	59:32:1820001:2738	Собственность	Пермский край, Пермский р-н, Фроловское с/п, д. Жебреи, ул. Набережная	Земли населенных пунктов	под объекты транспорта Автомобильного	21 667	
549	59:32:1820001:2744	Собственность	Пермский край, Пермский район, Фроловское с/п, д. Жебреи, ул. Малая	Земли населенных пунктов	под объекты транспорта Автомобильного	1 672	
550	59:32:1820001:2684	Собственность	Пермский край, Пермский район, Фроловское с/п, д. Жебреи, ул. Ветеранов	Земли населенных пунктов	Под объекты транспорта Автомобильного	4 503	

Продолжение таблицы 4

1	2	3	4	5	6	7	8
551	59:32:1820001:2727	Собственность	Пермский край, Пермский район, Фроловское с/п, д. Жебреи, ул. Молодежная	Земли населенных пунктов	под объекты транспорта Автомобильного	2 578	
552	59:32:1820001:2728	Собственность	Пермский край, Пермский район, Фроловское с/п, д. Жебреи, ул. Зеленая	Земли населенных пунктов	под объекты транспорта Автомобильного	5 669	
553	59:32:1820001:2729	Собственность	Пермский край, Пермский район, Фроловское с/п, д. Жебреи, ул. Школьная	Земли населенных пунктов	под объекты транспорта Автомобильного	2 398	
554	59:32:1820001:2730	Собственность	Пермский край, Пермский район, Фроловское с/п, д. Жебреи, переулок Школьный	Земли населенных пунктов	под объекты транспорта Автомобильного	4 922	
555	59:32:1820001:2683	Собственность	Пермский край, Пермский район, Фроловское с/п, д. Жебреи, ул. Советская	Земли населенных пунктов	Под объекты транспорта Автомобильного	11 808	
556	59:32:1820001:2690	Собственность	Пермский край, Пермский район, Фроловское с/п, д. Жебреи, ул. Полевая	Земли населенных пунктов	Под объекты транспорта Автомобильного	9 420	
557	59:32:1820001:2714	Собственность	Пермский край, Пермский район, Фроловское с/п, д. Жебреи, ул. Уральская	Земли населенных пунктов	под объекты транспорта Автомобильного	4 259	
558	59:32:1820001:2715	Собственность	Пермский край, Пермский район, Фроловское с/п, д. Жебреи, ул. Придорожная	Земли населенных пунктов	под объекты транспорта Автомобильного	2 190	
559	59:32:1820001:2716	Собственность	Пермский край, Пермский район, Фроловское с/п, д. Жебреи, ул. Мира	Земли населенных пунктов	под объекты транспорта Автомобильного	6 656	
560	59:32:1820001:2717	Собственность	Пермский край, Пермский район, Фроловское с/п, д. Жебреи, ул. Архитектурная	Земли населенных пунктов	под объекты транспорта Автомобильного	12 962	

Продолжение таблицы 4

1	2	3	4	5	6	7	8
561	59:32:1820001:2736	Собственность	Пермский край, Пермский р-н, Фроловское с/п, д. Жебреи, ул. Строителей	Земли населенных пунктов	под объекты транспорта Автомобильного	6 534	
562	59:32:1820001:2763	Собственность	Пермский край, Пермский район, Фроловское с/п, д. Жебреи, ул. Центральная	Земли населенных пунктов	под объекты транспорта Автомобильного	13 020	
563	59:32:1820001:42		Пермский край, р-н Пермский, с/п Фроловское, д. Жебреи, ул. Солнечная	Земли населенных пунктов	Под объекты транспорта Автомобильного	3 628	
564	59:32:0000000:13384	Собственность	Пермский край, Пермский район, Фроловское с/п, д. Жебреи, ул.2-я Молодежная	Земли населенных пунктов	под объекты транспорта Автомобильного	6832	
565	59:32:0000000:13070	Собственность	Пермский край, Пермский район, Фроловское с/п, д. Жебреи, ул. Никулинская	Земли населенных пунктов	Под объекты транспорта Автомобильного	8495	
566	59:32:1820001:2456		Пермский край, Пермский район, Фроловское с/п., д. Жебреи	Земли населенных пунктов	под объекты инженерного оборудования Газоснабжения (строительство газопровода)	500	Сведения о земельном участке носят временный характер
567	59:32:1820001:2673	Аренда	Пермский край, Пермский район, Фроловское с/п, д. Жебреи, ул. Набережная, 32	Земли населенных пунктов	под объекты инженерного оборудования электроснабжения (строительство ВЛ - 0,4 кВ)	631	

Продолжение таблицы 4

1	2	3	4	5	6	7	8
568	59:32:1820001:2674	Аренда	Пермский край, Пермский район, Фроловское с/п, д. Жебреи, ул. Набережная, 32	Земли населенных пунктов	под объекты инженерного оборудования электроснабжения (строительство ВЛ - 0,4 кВ, КТП)	539	
569	59:32:1820001:2650		Пермский край, Пермский район, Фроловское с/п, д. Жебреи, ул. Малая	Земли населенных пунктов	под объекты инженерного оборудования Электроснабжения (строительство ВЛ-10 кВ, ВКЛ-0,4 кВ, КТП)	10	Сведения о земельном участке носят временный характер
570	59:32:0000000:8517		Пермский край, Пермский район, Фроловское сельское поселение	Земли населенных пунктов	Проектирование и строительство ВКЛ-10 кВ фидер Автобаза от ПС Сафроны до д. Жебреи	22446	Сведения о земельном участке носят временный характер
571	59:32:1820001:2030		Пермский край, Пермский район, Фроловское сельское поселение, д. Жебреи, ул. Советская и ул. Набережная	Земли населенных пунктов	под объекты инженерного оборудования газоснабжения (строительство газопровода высокого давления)	952	

Продолжение таблицы 4

1	2	3	4	5	6	7	8
572	59:32:1820001:2634		Пермский край, Пермский район, Фроловское с/п, д. Жебреи, ул. Придорожная, 7	Земли населенных пунктов	под объекты инженерного оборудования электроснабжения (объект: Проектирование и строительство ВЛ-0,4 кВ, установка рубильника в РУ кВ ТП-3321 для электроснабжения по адресу: Пермский край, Пермский район, с/п Фроловское, д. Жебреи, ул. Придорожная, 7)	469	Сведения о земельном участке носят временный характер
573	59:32:0000000:12926		Пермский край, Пермский район, Фроловское с/п, юго - западное д. Жебреи	Земли сельскохозяйственного назначения	Под объекты инженерного оборудования электроснабжения (проектирование нового строительства ВЛ - 0,4 кВ, реконструкция опор ВЛ - 10 кВ "Урал")	904	Сведения о земельном участке носят временный характер
574	59:32:1820001:2642	Аренда	Пермский край, Пермский район, Фроловское с/п, д. Жебреи	Земли населенных пунктов	под объекты инженерного оборудования газоснабжения (расширение газопровода высокого давления в д. Жебреи ул. Набережная)	16	

Продолжение таблицы 4

1	2	3	4	5	6	7	8
575	59:32:1820001:2669		Пермский край, Пермский район, Фроловское с/п, д. Жебреи, ул. Солнечная	Земли населенных пунктов	под объекты инженерного оборудования Электроснабжения (строительство ВЛ-0,4 кВ)	17	Сведения о земельном участке носят временный характер
576	59:32:1820001:2675	Аренда	Пермский край, Пермский район, Фроловское с/п, д. Жебреи	Земли населенных пунктов	Под объекты инженерного оборудования газоснабжения	60	
577	59:32:1820001:2678	Аренда	Пермский край, Пермский район, Фроловское с/п	Земли населенных пунктов	Под объекты инженерного оборудования газоснабжения	21	
578	59:32:1820001:2676		Пермский край, Пермский район, Фроловское с/п, д. Жебреи	Земли населенных пунктов	Под объекты инженерного оборудования газоснабжения	80	
579	59:32:0000000:13013	Аренда	Пермский край, Пермский район, Фроловское с/п, д. Сафроны - д. Жебреи	Земли населенных пунктов	Под объекты инженерного оборудования газоснабжения	21	
580	59:32:1820001:2677	Аренда	Пермский край, Пермский район, Фроловское с/п, деревня Жебреи	Земли населенных пунктов	Под объекты инженерного оборудования газоснабжения	1	
581	59:32:1820001:1980		край Пермский, р-н Пермский, с/п Фроловское, д. Жебреи, ул. Набережная	Земли населенных пунктов	Под объекты инженерного оборудования Электроснабжения	1	
582	59:32:1820001:1981		край Пермский, р-н Пермский, с/п Фроловское, д. Жебреи, ул. Набережная	Земли населенных пунктов	Под объекты инженерного оборудования Электроснабжения	1	

Продолжение таблицы 4

1	2	3	4	5	6	7	8
583	59:32:1820001:1982		край Пермский, р-н Пермский, с/п Фроловское, д. Жебреи, ул. Набережная	Земли населенных пунктов	Под объекты инженерного оборудования Электроснабжения	1	
584	59:32:1820001:1983		край Пермский, р-н Пермский, с/п Фроловское, д. Жебреи, ул. Набережная	Земли населенных пунктов	Под объекты инженерного оборудования Электроснабжения	1	
585	59:32:1820001:1984		край Пермский, р-н Пермский, с/п Фроловское, д. Жебреи, ул. Набережная	Земли населенных пунктов	Под объекты инженерного оборудования Электроснабжения	1	
586	59:32:1820001:1989		край Пермский, р-н Пермский, с/п Фроловское, д. Жебреи, ул. Набережная	Земли населенных пунктов	Под объекты инженерного оборудования Электроснабжения	1	
587	59:32:1820001:1985		край Пермский, р-н Пермский, с/п Фроловское, д. Жебреи, ул. Набережная	Земли населенных пунктов	Под объекты инженерного оборудования Электроснабжения	1	
588	59:32:1820001:1986		край Пермский, р-н Пермский, с/п Фроловское, д. Жебреи, ул. Набережная	Земли населенных пунктов	Под объекты инженерного оборудования Электроснабжения	1	
589	59:32:1820001:1987		край Пермский, р-н Пермский, с/п Фроловское, д. Жебреи, ул. Набережная	Земли населенных пунктов	Под объекты инженерного оборудования Электроснабжения	1	
590	59:32:1820001:1988		край Пермский, р-н Пермский, с/п Фроловское, д. Жебреи, ул. Набережная	Земли населенных пунктов	Под объекты инженерного оборудования Электроснабжения	1	

Продолжение таблицы 4

1	2	3	4	5	6	7	8
591	59:32:1820001:2682		Пермский край, Пермский район, Фроловское с/п, д. Жебреи	Земли населенных пунктов	Под объекты инженерного оборудования газоснабжения	1	
592	59:32:1820001:1723	Общая долевая собственность	край Пермский, р-н Пермский, с/пос. Фроловское, д. Жебреи, ул. Советская, 16-1	Земли населенных пунктов	Для личного подсобного хозяйства	1 000	
593	59:32:1820001:2971	Собственность	Пермский край, Пермский район, д. Жебреи, ул. Полевая	Земли населенных пунктов	Для ведения личного подсобного хозяйства	1 600	
-	59:32:1820001:1514	Собственность	Пермский край, р-н Пермский, д. Жабреи	Земли населенных пунктов	Для индивидуального жилищного строительства	1 380	Земельный участок на местности не идентифицирован
-	59:32:1820001:1516	Собственность	Пермский край, р-н Пермский, д. Жабреи	Земли населенных пунктов	Для индивидуального жилищного строительства	2 100	Земельный участок на местности не идентифицирован
-	59:32:1820001:1518	Собственность	Пермский край, р-н Пермский, д. Жабреи	Земли населенных пунктов	Для садоводства	1 200	Земельный участок на местности не идентифицирован
-	59:32:1820001:1568	Собственность	Пермский край, р-н Пермский, д. Жабреи	Земли населенных пунктов	Для индивидуального жилищного строительства	2 150	Земельный участок на местности не идентифицирован
-	59:32:1820001:1919	Собственность	Пермский край, р-н Пермский, д. Жабреи, ул. Зеленая	Земли населенных пунктов	Для личного подсобного хозяйства	127	Земельный участок на местности не идентифицирован

Окончание таблицы 4

1	2	3	4	5	6	7	8
-	59:32:1820001:1626	Собственность	Пермский край, р-н Пермский, д. Жабреи	Земли населенных пунктов	Для личного подсобного хозяйства	1 730	Земельный участок на местности не идентифицирован
-	59:32:1820001:1635	Собственность	Пермский край, р-н Пермский, д. Жабреи, ул. Береговая	Земли населенных пунктов	Для личного подсобного хозяйства	1 932	Земельный участок на местности не идентифицирован
-	59:32:1820001:1656	Собственность	Пермский край, р-н Пермский, д. Жабреи	Земли населенных пунктов	Для индивидуального жилищного строительства	2 127	Земельный участок на местности не идентифицирован
-	59:32:1820001:1700	Собственность	Пермский край, р-н Пермский, д. Жабреи	Земли населенных пунктов	Для личного подсобного хозяйства	1 781	Земельный участок на местности не идентифицирован
-	59:32:1820001:1738	Собственность	Пермский край, р-н Пермский, д. Жабреи, ул. Набережная, дом 12	Земли населенных пунктов	Для личного подсобного хозяйства	1 747	Земельный участок на местности не идентифицирован
-	59:32:1820001:1741	Собственность	Пермский край, р-н Пермский, д. Жабреи, ул. Набережная	Земли населенных пунктов	Для личного подсобного хозяйства	1 361	Земельный участок на местности не идентифицирован
-	59:32:1820001:1860	Собственность	Пермский край, р-н Пермский, д. Жабреи, ул. Набережная	Земли населенных пунктов	Для личного подсобного хозяйства	1 609	Земельный участок на местности не идентифицирован
-	59:32:1820001:1918	Собственность	Пермский край, р-н Пермский, д. Жабреи, ул. Зеленая	Земли населенных пунктов	Для личного подсобного хозяйства	225	Земельный участок на местности не идентифицирован

Экспликация земельных участков по проекту межевания

Таблица 5

Номер земельного участка на чертеже	Кадастровый номер	Вид права	Адрес	Категория земель	Вид разрешенного использования	Площадь по ЕГРН, кв.м	Площадь по проекту, кв.м	Примечание
1	2	3	4	5	6	7	8	9
1	59:32:1820001:2477	Собственность	Пермский край, Пермский район, с/п Фроловское, д. Жебреи, ул. Набережная	Земли населенных пунктов	Для ведения личного подсобного хозяйства	1 386	1406	Местоположение границ земельного участка установлено по фактическому использованию, требуется исправление реестровой ошибки.
2	ЗУ1		Пермский край, Пермский район, Фроловское сельское поселение, д. Жебреи, ул. Береговая	Земли населенных пунктов	для ведения личного подсобного хозяйства		1424	Земельный участок образуется путем перераспределения земельного участка 59:32:1820001:2788 и земель, находящихся в муниципальной собственности.
3	59:32:1820001:1962	Собственность	край Пермский, р-н Пермский, с/пос Фроловское, д. Жебреи, ул. Береговая, дом 1А	Земли населенных пунктов	Для ведения личного подсобного хозяйства	707	686	Местоположение границ земельного участка установлено по фактическому использованию, требуется исправление реестровой ошибки.
4	59:32:1820001:1964	Собственность	край Пермский, р-н Пермский, с/пос. Фроловское, д. Жебреи, ул. Береговая, дом 5 а	Земли населенных пунктов	Для ведения личного подсобного хозяйства	979	996	Местоположение границ земельного участка установлено по фактическому использованию, требуется исправление реестровой ошибки.

Продолжение таблицы 5

1	2	3	4	5	6	7	8	9
5	ЗУ2		край Пермский, р-н Пермский, с/пос. Фроловское, д. Жебреи, ул. Береговая	Земли населенных пунктов	для ведения личного подсобного хозяйства		1215	Земельный участок образуется путем перераспределения земельного участка 59:32:1820001:1965 и земель, находящихся в муниципальной собственности.
6	59:32:1820001:1977	Общая долевая собственность	край Пермский, р-н Пермский, с/п Фроловское, д. Жебреи, ул. Береговая, дом 9	Земли населенных пунктов	Для ведения личного подсобного хозяйства	2 440	2448	Местоположение границ земельного участка установлено по фактическому использованию, требуется исправление реестровой ошибки.
7	ЗУ3		край Пермский, р-н Пермский, с/п Фроловское, д. Жебреи, ул. Набережная	Земли населенных пунктов	для ведения личного подсобного хозяйства		2242	Земельный участок образуется путем перераспределения земельного участка 59:32:1820001:1427 и земель, находящихся в муниципальной собственности.
8	59:32:1820001:1502	Собственность	Пермский край, Пермский р-н, Фроловское с/п, д. Жебреи, ул. Набережная, д. 4	Земли населенных пунктов	Для ведения личного подсобного хозяйства	2002	2 165	Местоположение границ земельного участка установлено по фактическому использованию.
9	59:32:1820001:1729	Собственность	Пермский край, Пермский р-н, Фроловское с/п, д. Жебреи	Земли населенных пунктов	Для личного подсобного хозяйства	2133	2165	Местоположение границ земельного участка установлено по фактическому использованию.

Продолжение таблицы 5

1	2	3	4	5	6	7	8	9
10	ЗУ4		край Пермский, р-н Пермский, с/п Фроловское, д. Жебреи, ул. Набережная	Земли населенных пунктов	для ведения личного подсобного хозяйства		1 894	Земельный участок образуется путем перераспределения земельного участка 59:32:1820001:437 и земель, находящихся в муниципальной собственности.
11	59:32:1820001:1966	Собственность	край Пермский, р-н Пермский, с/пос. Фроловское, д. Жебреи, ул. Береговая, 4	Земли населенных пунктов	Для ведения личного подсобного хозяйства	978	1054	Местоположение границ земельного участка установлено по фактическому использованию, требуется исправление реестровой ошибки.
12	59:32:1820001:1967	Собственность	край Пермский, р-н Пермский, с/пос. Фроловское, д. Жебреи, ул. Береговая, 6	Земли населенных пунктов	Для ведения личного подсобного хозяйства	979	1074	Местоположение границ земельного участка установлено по фактическому использованию, требуется исправление реестровой ошибки.
13	59:32:1820001:445	Собственность	край Пермский, р-н Пермский, с/п Фроловское, д. Жебреи, ул. Набережная, дом 4 б, позиция 8	Земли населенных пунктов	Для ведения личного подсобного хозяйства	1382	1244	Местоположение границ земельного участка установлено по фактическому использованию, требуется исправление реестровой ошибки.
14	59:32:1820001:2786	Собственность	Пермский край, Пермский район, Фроловское сельское поселение, д. Жебреи, ул. Малая, д. 4	Земли населенных пунктов	для ведения личного подсобного хозяйства	1 336	1459	Местоположение границ земельного участка установлено по фактическому использованию, требуется исправление реестровой ошибки.

Продолжение таблицы 5

1	2	3	4	5	6	7	8	9
15	ЗУ5		Пермский край, Пермский район, Фроловское с/п, д. Жебреи, ул. Малая	Земли населенных пунктов	для ведения личного подсобного хозяйства		1381	Земельный участок образуется путем перераспределения земельного участка 59:32:1820001:2464 и земель, находящихся в муниципальной собственности.
16	59:32:1820001:2026	Собственность	Пермский край, Пермский район, Фроловское с/пос., д. Жебреи	Земли населенных пунктов	Для ведения личного подсобного хозяйства	2 475	2595	Местоположение границ земельного участка установлено по фактическому использованию, требуется исправление реестровой ошибки.
17	59:32:1820001:18	Собственность	край Пермский, р-н Пермский, с/п Фроловское, д. Жебреи	Земли населенных пунктов	Под зерносушилку для сушки зерна, под здание фуражного склада	8 955	8339	Местоположение границ земельного участка установлено по фактическому использованию, требуется исправление реестровой ошибки.
18	59:32:1820001:33	Собственность	край Пермский, р-н Пермский, с/п Фроловское, д. Жебреи	Земли населенных пунктов	Под здание сеного склада	4 250	4129	Местоположение границ земельного участка установлено по фактическому использованию, требуется исправление реестровой ошибки.
19	59:32:1820001:2636	Собственность	Пермский край, Пермский район, Фроловское с/п, д. Жебреи, ул. Набережная, д. 6	Земли населенных пунктов	для ведения личного подсобного хозяйства	3 634	3848	Местоположение границ земельного участка установлено по фактическому использованию, требуется исправление реестровой ошибки.

Продолжение таблицы 5

1	2	3	4	5	6	7	8	9
20	59:32:1820001:432	Собственность	край Пермский, р-н Пермский, с/п Фроловское, д. Жебреи, ул. Набережная, Позиция ба	Земли населенных пунктов	Для личного подсобного хозяйства	1 899	1978	Местоположение границ земельного участка установлено по фактическому использованию, требуется исправление реестровой ошибки.
21	59:32:1820001:1588	Собственность	край Пермский, р-н Пермский, с/п Фроловское, д. Жебреи, ул. Набережная, дом 8	Земли населенных пунктов	Для личного подсобного хозяйства	1786	1 795	Местоположение границ земельного участка установлено по фактическому использованию.
22	59:32:1820001:1587	Собственность	край Пермский, р-н Пермский, с/п Фроловское, д. Жебреи, ул. Набережная, дом 10	Земли населенных пунктов	Для личного подсобного хозяйства	1 730	1 801	Местоположение границ земельного участка установлено по фактическому использованию.
23	59:32:1820001:12	Собственность	край Пермский, р-н Пермский, с/п Фроловское, д. Жебреи, ул. Набережная, дом 12	Земли населенных пунктов	Для ведения личного подсобного хозяйства	1 747	1761	Местоположение границ земельного участка установлено по фактическому использованию, требуется исправление реестровой ошибки.
24	59:32:1820001:2	Собственность	Пермский край, Пермский район, Фроловское с/п, д. Жебреи, ул. Набережная, 14	Земли населенных пунктов	для строительства индивидуального жилого дома	1 430	1519	Местоположение границ земельного участка установлено по фактическому использованию, требуется исправление реестровой ошибки.
25	59:32:1820001:43	Собственность	Пермский край, р-н Пермский, с/п Фроловское, д. Жебреи, ул. Набережная, дом 16	Земли населенных пунктов	Для ведения личного подсобного хозяйства	1 522	1584	Местоположение границ земельного участка установлено по фактическому использованию, требуется исправление реестровой ошибки.

Продолжение таблицы 5

1	2	3	4	5	6	7	8	9
26	59:32:1820001:41	Собственность	край Пермский, р-н Пермский, с/п Фроловское, д. Жебреи	Земли населенных пунктов	Под здание склада минеральных удобрений	1 815	1713	Местоположение границ земельного участка установлено по фактическому использованию, требуется исправление реестровой ошибки.
27	59:32:1820001:1449		край Пермский, р-н Пермский, с/п Фроловское, д. Жебреи, ул. Ветеранов	Земли населенных пунктов	для ведения личного подсобного хозяйства	792	795	Местоположение границ земельного участка установлено по фактическому использованию, требуется исправление реестровой ошибки.
28	59:32:1820001:1650	Собственность	Пермский край, Пермский р-н, Фроловское с/п, д. Жебреи, ул. Ветеранов, 15а	Земли населенных пунктов	Для личного подсобного хозяйства	1 479	1452	Местоположение границ земельного участка установлено по фактическому использованию, требуется исправление реестровой ошибки.
29	59:32:1820001:22	Собственность	Пермский край, Пермский р-н, Фроловское с/п, д. Жебреи	Земли населенных пунктов	Под здание центрального склада	3 678	3481	Местоположение границ земельного участка установлено по фактическому использованию, требуется исправление реестровой ошибки.
30	ЗУ7		край Пермский, р-н Пермский, с/п Фроловское, д. Жебреи, ул. Ветеранов	Земли населенных пунктов	для ведения личного подсобного хозяйства		1072	Земельный участок образуется путем перераспределения земельного участка 59:32:1820001:76 и земель, находящихся в муниципальной собственности.

Продолжение таблицы 5

1	2	3	4	5	6	7	8	9
31	59:32:1820001:1521	Собственность	Пермский край, р-н Пермский, д. Жабреи, ул. Ветеранов, дом 19	Земли населенных пунктов	Для личного подсобного хозяйства	2500	2590	Местоположение границ земельного участка установлено по фактическому использованию.
32	59:32:1820001:1598	Собственность	край Пермский, р-н Пермский, с/п Фроловское, д. Жебреи, ул. Ветеранов, 24	Земли населенных пунктов	Для личного подсобного хозяйства	2 115	2123	Местоположение границ земельного участка установлено по фактическому использованию.
33	59:32:1820001:1538	Собственность	край Пермский, р-н Пермский, с/п Фроловское, д. Жебреи, ул. Ветеранов, 22	Земли населенных пунктов	Для личного подсобного хозяйства	2 364	2353	Местоположение границ земельного участка установлено по фактическому использованию.
34	59:32:1820001:471	Собственность	край Пермский, р-н Пермский, с/п Фроловское, д. Жебреи, ул. Набережная, 22а	Земли населенных пунктов	Для строительства дома	686	639	Местоположение границ земельного участка установлено по фактическому использованию, требуется исправление реестровой ошибки.
35	59:32:1820001:2973		Пермский край, Пермский район, д. Жебреи, ул. Молодежная	Земли населенных пунктов	для ведения личного подсобного хозяйства	1532	1532	Местоположение границ земельного участка установлено по фактическому использованию, требуется исправление реестровой ошибки.
36	ЗУ9		край Пермский, р-н Пермский, с/п Фроловское, д. Жебреи, ул. Молодежная	Земли населенных пунктов	блокированная жилая застройка		446	Земельный участок образуется путем перераспределения земельного участка 59:32:1820001:1925 и земель, находящихся в муниципальной собственности.

Продолжение таблицы 5

1	2	3	4	5	6	7	8	9
37	59:32:1820001:164	Общая долевая собственность	край Пермский, р-н Пермский, с/п Фроловское, д. Жебреи, ул. Молодежная, дом 9, квартира 2	Земли населенных пунктов	Для ведения личного подсобного хозяйства	168	165	Местоположение границ земельного участка установлено по фактическому использованию, требуется исправление реестровой ошибки.
38	59:32:1820001:1772	Общая долевая собственность	край Пермский, р-н Пермский, с/п Фроловское, д. Жебреи, ул. Молодежная, дом 7, квартира 2	Земли населенных пунктов	Для личного подсобного хозяйства	184	185	Местоположение границ земельного участка установлено по фактическому использованию, требуется исправление реестровой ошибки.
39	59:32:1820001:1771	Собственность	край Пермский, р-н Пермский, с/п Фроловское, д. Жебреи, ул. Молодежная, дом 7, квартира 1	Земли населенных пунктов	Для личного подсобного хозяйства	414	417	Местоположение границ земельного участка установлено по фактическому использованию, требуется исправление реестровой ошибки.
40	59:32:1820001:2659	Общая долевая собственность	Пермский край, Пермский район, Фроловское с/п, д. Жебреи, ул. Молодежная, д. 5, кв. 2	Земли населенных пунктов	Для ведения личного подсобного хозяйства	488	491	Местоположение границ земельного участка установлено по фактическому использованию, требуется исправление реестровой ошибки.
41	59:32:1820001:59	Общая долевая собственность	край Пермский, р-н Пермский, с/п Фроловское, д. Жебреи, ул. Молодежная, дом 5, квартира 1	Земли населенных пунктов	Для ведения личного подсобного хозяйства	459	486	Местоположение границ земельного участка установлено по фактическому использованию, требуется исправление реестровой ошибки.

Продолжение таблицы 5

1	2	3	4	5	6	7	8	9
42	3У10		Пермский край, р-н Пермский, д. Жабреи, ул. Молодежная	Земли населенных пунктов	блокированная жилая застройка		572	Земельный участок образуется путем перераспределения земельного участка 59:32:1820001:1769 и земель, находящихся в муниципальной собственности (после уточнения местоположения границ земельного участка 59:32:1820001:1769).
43	59:32:1820001:1447	Собственность	край Пермский, р-н Пермский, с/п Фроловское, д. Жебреи, ул. Молодежная, дом 3, квартира 1	Земли населенных пунктов	Для ведения личного подсобного хозяйства	271	277	Местоположение границ земельного участка установлено по фактическому использованию, требуется исправление реестровой ошибки.
44	59:32:1820001:1726	Собственность	край Пермский, р-н Пермский, с/п Фроловское, д. Жебреи, ул. Молодежная, 1-2	Земли населенных пунктов	Для личного подсобного хозяйства	390	390	Местоположение границ земельного участка установлено по фактическому использованию, требуется исправление реестровой ошибки.
45	59:32:1820001:1423	Собственность	край Пермский, р-н Пермский, с/п Фроловское, д. Жебреи, ул. Молодежная, дом 1, Квартира 1	Земли населенных пунктов	Для личного подсобного хозяйства	253	258	Местоположение границ земельного участка установлено по фактическому использованию, требуется исправление реестровой ошибки.

Продолжение таблицы 5

1	2	3	4	5	6	7	8	9
46	59:32:1820001:2781	Собственность	Пермский край, Пермский р-н, Фроловское с/п, д. Жебреи, ул. Молодежная, д. 16	Земли населенных пунктов	для ведения личного подсобного хозяйства	1 520	1538	Местоположение границ земельного участка установлено по фактическому использованию, требуется исправление реестровой ошибки.
47	59:32:1820001:1838	Собственность	край Пермский, р-н Пермский, с/п Фроловское, д. Жебреи, ул. Ветеранов, дом 18	Земли населенных пунктов	Для личного подсобного хозяйства	1 800	1746	Местоположение границ земельного участка установлено по фактическому использованию.
48	59:32:1820001:1755	Общая долевая собственность	Пермский край, Пермский р-н, Фроловское с/пос, д. Жебреи, ул. Ветеранов, дом 16	Земли населенных пунктов	для личного подсобного хозяйства	2 030	2022	Местоположение границ земельного участка установлено по фактическому использованию, требуется исправление реестровой ошибки.
49	59:32:1820001:2779	Собственность	Пермский край, Пермский р-н, Фроловское с/п, д. Жебреи, ул. Советская, д. 36	Земли населенных пунктов	Для индивидуального жилищного строительства	583	566	Местоположение границ земельного участка установлено по фактическому использованию, требуется исправление реестровой ошибки.
50	ЗУ11		Пермский край, р-н Пермский, с/о Симакинский, д. Жебреи, ул. Советская	Земли населенных пунктов	для ведения личного подсобного хозяйства		715	Земельный участок образуется путем перераспределения земельного участка 59:32:1820001:70 и земель, находящихся в муниципальной собственности.

Продолжение таблицы 5

1	2	3	4	5	6	7	8	9
51	59:32:1820001:89	Собственность	край Пермский, р-н Пермский, с/п Фроловское, д. Жебреи, ул. Набережная, дом 26	Земли населенных пунктов	Для ведения личного подсобного хозяйства	588	588	Местоположение границ земельного участка установлено по фактическому использованию, требуется исправление реестровой ошибки.
52	59:32:1820001:463	Собственность	край Пермский, р-н Пермский, с/пос. Фроловское, д. Жебреи, ул. Набережная, дом 26а	Земли населенных пунктов	Для ведения личного подсобного хозяйства	1 258	1 304	Местоположение границ земельного участка установлено по фактическому использованию.
53	59:32:1820001:458	Собственность	Пермский край, р-н Пермский, с/о Симакинский, д. Жебреи, ул. Набережная, дом 28б	Земли населенных пунктов	Для личного подсобного хозяйства	695	737	Местоположение границ земельного участка установлено по фактическому использованию, требуется исправление реестровой ошибки.
54	ЗУ12		Пермский край, р-н Пермский, с/о Симакинский, д. Жебреи, ул. Зеленая	Земли населенных пунктов	для ведения личного подсобного хозяйства		801	Земельный участок образуется путем перераспределения земельного участка 59:32:1820001:1422 и земель, находящихся в муниципальной собственности.
55	ЗУ13		край Пермский, р-н Пермский, с/п Фроловское, д. Жебреи, ул. Молодежная	Земли населенных пунктов	Блокированная жилая застройка		426	Земельный участок образуется путем перераспределения земельного участка 59:32:1820001:1775 и земель, находящихся в муниципальной собственности (после уточнения местоположения границ земельного участка 59:32:1820001:1775).

Продолжение таблицы 5

1	2	3	4	5	6	7	8	9
56	59:32:1820001:1776	Собственность	край Пермский, р-н Пермский, с/п Фроловское, д. Жебреи, ул. Молодежная, дом 12, квартира 1	Земли населенных пунктов	Для ведения личного подсобного хозяйства	585	567	Местоположение границ земельного участка установлено по фактическому использованию.
57	59:32:1820001:79	Собственность	Пермский край, р-н Пермский, с/о Симакинский, д. Жебреи, ул. Зеленая, дом 10	Земли населенных пунктов	Для ведения личного подсобного хозяйства	1 997	2022	Местоположение границ земельного участка установлено по фактическому использованию.
58	59:32:1820001:1847	Собственность	Пермский край, Пермский р-н, с/п Фроловское, д. Жебреи, ул. Молодежная, д. 10	Земли населенных пунктов	Для личного подсобного хозяйства	557	572	Местоположение границ земельного участка установлено по фактическому использованию, требуется исправление реестровой ошибки.
59	59:32:1820001:92	Собственность	край Пермский, р-н Пермский, с/пос. Фроловское, д. Жебреи, ул. Зеленая, 8	Земли населенных пунктов	Для ведения личного подсобного хозяйства	1 967	1982	Местоположение границ земельного участка установлено по фактическому использованию, требуется исправление реестровой ошибки.
60	59:32:1820001:1778		Пермский край, р-н Пермский, д. Жабреи, ул. Молодежная, дом 8, квартира 3	Земли населенных пунктов	Для личного подсобного хозяйства	200	210	Местоположение границ земельного участка установлено по фактическому использованию.

Продолжение таблицы 5

1	2	3	4	5	6	7	8	9
61	ЗУ14		Пермский край, р-н Пермский, д. Жабреи, ул. Молодежная	Земли населенных пунктов	Блокированная жилая застройка		295	Земельный участок образуется путем перераспределения земельного участка 59:32:1820001:1779 и земель, находящихся в муниципальной собственности (после уточнения местоположения границ земельного участка 59:32:1820001:1779).
62	59:32:1820001:1620	Собственность	край Пермский, р-н Пермский, с/п Фроловское, д. Жебреи, ул. Зеленая, 6	Земли населенных пунктов	Для личного подсобного хозяйства	1800	1932	Местоположение границ земельного участка установлено по фактическому использованию.
63	59:32:1820001:2455	Собственность	Пермский край, Пермский район, Фроловское с/п, д. Жебреи, ул. Молодежная, д. 8, кв.1	Земли населенных пунктов	Для ведения личного подсобного хозяйства	416	418	Местоположение границ земельного участка установлено по фактическому использованию, требуется исправление реестровой ошибки.
64	59:32:1820001:93	Собственность	Пермский край, Пермский р-н, с/п Фроловское, д. Жебреи, ул. Молодежная, дом 6, квартира 3	Земли населенных пунктов	Для ведения личного подсобного хозяйства	286	266	Местоположение границ земельного участка установлено по фактическому использованию, требуется исправление реестровой ошибки.
65	59:32:1820001:1457	Общая долевая собственность	Пермский край, Пермский р-н, с/п Фроловское, д. Жебреи, ул. Молодежная, дом 6, квартира 1	Земли населенных пунктов	Для ведения личного подсобного хозяйства	360	365	Местоположение границ земельного участка установлено по фактическому использованию, требуется исправление реестровой ошибки.

Продолжение таблицы 5

1	2	3	4	5	6	7	8	9
66	59:32:1820001:1783	Общая долевая собственность	Пермский край, Пермский р-н, Фроловское с/п, д. Жебреи, ул. Молодежная, дом 4, квартира 3	Земли населенных пунктов	Для ведения личного подсобного хозяйства	467	454	Местоположение границ земельного участка установлено по фактическому использованию, требуется исправление реестровой ошибки.
67	59:32:1820001:1673	Собственность	Пермский край, Пермский район, д. Жабреи, ул. Зеленая, дом 4, квартира 1	Земли населенных пунктов	Для личного подсобного хозяйства	1220	1235	Местоположение границ земельного участка установлено по фактическому использованию, требуется исправление реестровой ошибки.
68	3У15		Пермский край, р-н Пермский, д. Жабреи, ул. Молодежная	Земли населенных пунктов	Блокированная жилая застройка		321	Земельный участок образуется путем перераспределения земельного участка 59:32:1820001:1784 и земель, находящихся в муниципальной собственности (после уточнения местоположения границ земельного участка 59:32:1820001:1784).
69	3У16		край Пермский, р-н Пермский, с/пос Фроловское, д. Жебреи, ул. Молодежная	Земли населенных пунктов	Для ведения личного подсобного хозяйства		615	Земельный участок образуется путем перераспределения земельного участка 59:32:1820001:1549 и земель, находящихся в муниципальной собственности (после уточнения местоположения границ земельного участка 59:32:1820001:1549).

Продолжение таблицы 5

1	2	3	4	5	6	7	8	9
70	59:32:1820001:1785		Пермский край, р-н Пермский, д. Жабрей, ул. Молодежная, дом 2, квартира 2	Земли населенных пунктов	Для личного подсобного хозяйства	200	171	Местоположение границ земельного участка установлено по фактическому использованию.
71	59:32:1820001:85	Собственность	Пермский край, р-н Пермский, с/о Симакинский, д. Жебрей, ул. Молодежная, дом 2, квартира 1	Земли населенных пунктов	Для ведения личного подсобного хозяйства	200	203	Местоположение границ земельного участка установлено по фактическому использованию, требуется исправление реестровой ошибки.
72	59:32:1820001:1465	Аренда	край Пермский, р-н Пермский, с/п Фроловское, д. Жебрей, ул. Советская, дом 7	Земли населенных пунктов	Для ведения личного подсобного хозяйства	449	494	Местоположение границ земельного участка установлено по фактическому использованию, требуется исправление реестровой ошибки.
73	59:32:1820001:1459		край Пермский, р-н Пермский, с/п Фроловское, д. Жебрей, ул. Молодежная, дом 2	Земли населенных пунктов	Для ведения личного подсобного хозяйства	106	92	Местоположение границ земельного участка установлено по фактическому использованию, требуется исправление реестровой ошибки.
74	59:32:1820001:37	Собственность	край Пермский, р-н Пермский, с/п Фроловское, д. Жебрей, ул. Зеленая, дом 2	Земли населенных пунктов	Для ведения личного подсобного хозяйства	2702	2739	Местоположение границ земельного участка установлено по фактическому использованию, требуется исправление реестровой ошибки.

Продолжение таблицы 5

1	2	3	4	5	6	7	8	9
75	59:32:1820001:1455	Собственность	Пермский край, р-н Пермский, с/о Симакинский, д. Жебреи, ул. Советская, дом 7	Земли населенных пунктов	Для ведения личного подсобного хозяйства	1000	961	Местоположение границ земельного участка установлено по фактическому использованию, требуется исправление реестровой ошибки.
76	59:32:1820001:1456	Собственность	Пермский край, Пермский район, д. Жебреи, ул. Советская, д. 7а	Земли населенных пунктов	Для личного подсобного хозяйства	1000	1017	Местоположение границ земельного участка установлено по фактическому использованию, требуется исправление реестровой ошибки.
77	59:32:1820001:1956	Собственность	Пермский край, р-н Пермский, с/п Фроловское, д Жебреи, ул Советская, 9	Земли населенных пунктов	Для ведения личного подсобного хозяйства	1894	1908	Местоположение границ земельного участка установлено по фактическому использованию, требуется исправление реестровой ошибки.
78	59:32:1820001:2764	Собственность	Пермский край, Пермский район, Фроловское с/п, д. Жебреи, ул. Набережная, 30	Земли населенных пунктов	для индивидуального жилищного строительства	650	657	Местоположение границ земельного участка установлено по фактическому использованию, требуется исправление реестровой ошибки.
79	59:32:1820001:1624	Общая долевая собственность	край Пермский, р-н Пермский, с/п Фроловское, д. Жебреи, ул. Зеленая, 11	Земли населенных пунктов	Для личного подсобного хозяйства	2947	3048	Местоположение границ земельного участка установлено по фактическому использованию, требуется исправление реестровой ошибки.

Продолжение таблицы 5

1	2	3	4	5	6	7	8	9
80	59:32:1820001:1791	Общая долевая собственность	край Пермский, р-н Пермский, с/п Фроловское, д. Жебреи, ул. Зеленая, дом 9	Земли населенных пунктов	Для ведения личного подсобного хозяйства	3000	2942	Местоположение границ земельного участка установлено по фактическому использованию.
81	59:32:1820001:97	Собственность	край Пермский, р-н Пермский, с/п Фроловское, д. Жебреи, ул. Зеленая, дом 7а	Земли населенных пунктов	Для личного подсобного хозяйства	1650	1610	Местоположение границ земельного участка установлено по фактическому использованию, требуется исправление реестровой ошибки.
82	59:32:1820001:98	Общая долевая собственность	край Пермский, р-н Пермский, с/п Фроловское, д. Жебреи, ул. Зеленая, дом 7а	Земли населенных пунктов	Для личного подсобного хозяйства	1100	1144	Местоположение границ земельного участка установлено по фактическому использованию, требуется исправление реестровой ошибки.
83	59:32:1820001:1674	Собственность	Пермский край, Пермский р-н, д. Жебреи, ул. Зеленая, д. 5	Земли населенных пунктов	Для личного подсобного хозяйства	3247	3281	Местоположение границ земельного участка установлено по фактическому использованию, требуется исправление реестровой ошибки.
84	59:32:1820001:1600	Собственность	край Пермский, р-н Пермский, с/п Фроловское, д. Жебреи, ул. Зеленая, дом 3	Земли населенных пунктов	Для личного подсобного хозяйства	3000	2894	Местоположение границ земельного участка установлено по фактическому использованию.
85	59:32:1820001:1440	Собственность	Пермский край, р-н Пермский, с/о Симакинский, д. Жебреи, ул. Зеленая	Земли населенных пунктов	Для личного подсобного хозяйства	1368	1501	Местоположение границ земельного участка установлено по фактическому использованию, требуется исправление реестровой ошибки.

Продолжение таблицы 5

1	2	3	4	5	6	7	8	9
86	ЗУ17		Пермский край, р-н Пермский, с/о Симакинский, д. Жебреи, ул. Зеленая	Земли населенных пунктов	Для ведения личного подсобного хозяйства		805	Земельный участок образуется путем перераспределения земельного участка 59:32:1820001:1438 и земель, находящихся в муниципальной собственности.
87	59:32:1820001:2031	Собственность	Пермский край, Пермский район, Фроловское с/п, д. Жебреи, ул. Советская, 11	Земли населенных пунктов	Для ведения личного подсобного хозяйства	3 042	2799	Местоположение границ земельного участка установлено по фактическому использованию, требуется исправление реестровой ошибки.
88	59:32:1820001:1709	Собственность	Пермский край, район Пермский, с/п Фроловское, д. Жебреи, ул. Советская, 15а	Земли населенных пунктов	Для личного подсобного хозяйства	1 623	1597	Местоположение границ земельного участка установлено по фактическому использованию, требуется исправление реестровой ошибки.
89	59:32:1820001:1499	Собственность	Пермский край, Пермский район, д. Жебреи, ул. Советская, д. 17, кв. 1	Земли населенных пунктов	Для личного подсобного хозяйства	2 397	2398	Местоположение границ земельного участка установлено по фактическому использованию, требуется исправление реестровой ошибки.
90	59:32:1820001:1794	Собственность	Пермский край, Пермский район, с/п Фроловское, д. Жебреи, ул. Советская, 17-2	Земли населенных пунктов	Для личного подсобного хозяйства	1 492	1476	Местоположение границ земельного участка установлено по фактическому использованию, требуется исправление реестровой ошибки.

Продолжение таблицы 5

1	2	3	4	5	6	7	8	9
91	59:32:1820001:1954	Собственность	край Пермский, р-н Пермский, с\пос Фроловское, д. Жебреи, ул. Школьная, дом 4	Земли населенных пунктов	Для ведения личного подсобного хозяйства	1600	1606	Местоположение границ земельного участка установлено по фактическому использованию.
92	59:32:1820001:1955	Собственность	край Пермский, р-н Пермский, с\пос Фроловское, д. Жебреи, пер. Школьный, 1	Земли населенных пунктов	Для ведения личного подсобного хозяйства	1195	1312	Местоположение границ земельного участка установлено по фактическому использованию.
93	59:32:1820001:310	Собственность	Пермский край, р-н Пермский, с/о Симакинский, д. Жебреи, пер. Школьный, дом 3	Земли населенных пунктов	Для личного подсобного хозяйства	1710	1601	Местоположение границ земельного участка установлено по фактическому использованию.
94	59:32:1820001:1699	Собственность	край Пермский, р-н Пермский, с\пос Фроловское, д. Жебреи, ул. Набережная, 42	Земли населенных пунктов	Для ведения личного подсобного хозяйства	1777	1815	Местоположение границ земельного участка установлено по фактическому использованию.
95	59:32:1820001:1702	Собственность	край Пермский, р-н Пермский, с\пос Фроловское, д. Жебреи, ул. Набережная, 44	Земли населенных пунктов	Для личного подсобного хозяйства	1772	1841	Местоположение границ земельного участка установлено по фактическому использованию.
96	59:32:1820001:1643	Собственность	край Пермский, р-н Пермский, с\пос. Фроловское, д. Жебреи, пер. Школьный, 7	Земли населенных пунктов	Для ведения личного подсобного хозяйства	1 749	1764	Местоположение границ земельного участка установлено по фактическому использованию, требуется исправление реестровой ошибки.
97	59:32:1820001:307	Собственность	край Пермский, р-н Пермский, с\п Фроловское, д. Жебреи, пер. Школьный, дом 9	Земли населенных пунктов	Для ведения личного подсобного хозяйства	1 722	1711	Местоположение границ земельного участка установлено по фактическому использованию, требуется исправление реестровой ошибки.

Продолжение таблицы 5

1	2	3	4	5	6	7	8	9
98	59:32:1820001:1488	Собственность	край Пермский, р-н Пермский, с/п Фроловское, д. Жебреи, пер. Школьный, 11, позиция №114/4	Земли населенных пунктов	Для ведения личного подсобного хозяйства	1 798	1767	Местоположение границ земельного участка установлено по фактическому использованию, требуется исправление реестровой ошибки.
99	59:32:1820001:1612	Собственность	край Пермский, р-н Пермский, с/пос. Фроловское, д. Жебреи, пер. Школьный, дом 13	Земли населенных пунктов	Для ведения личного подсобного хозяйства	1 870	1862	Местоположение границ земельного участка установлено по фактическому использованию, требуется исправление реестровой ошибки.
100	59:32:1820001:2756	Собственность	Пермский край, Пермский район, Фроловское с/п, д. Жебреи	Земли населенных пунктов	для ведения личного подсобного хозяйства	1 982	2041	Местоположение границ земельного участка установлено по фактическому использованию, требуется исправление реестровой ошибки.
101	59:32:1820001:1637	Собственность	край Пермский, р-н Пермский, с/пос. Фроловское, д. Жебреи, ул. Строителей, дом 4	Земли населенных пунктов	Для ведения личного подсобного хозяйства	2 091	2144	Местоположение границ земельного участка установлено по фактическому использованию, требуется исправление реестровой ошибки.
102	59:32:1820001:304	Собственность	край Пермский, р-н Пермский, с/пос. Фроловское, д. Жебреи, ул. Строителей, 6	Земли населенных пунктов	Для личного подсобного хозяйства	1 837	1839	Местоположение границ земельного участка установлено по фактическому использованию, требуется исправление реестровой ошибки.

Продолжение таблицы 5

1	2	3	4	5	6	7	8	9
103	59:32:1820001:1793	Собственность	Пермский край, Пермский р-н, Фроловское с/п, д. Жебреи, ул. Советская, дом 19, квартира 1	Земли населенных пунктов	Для личного подсобного хозяйства	1 844	1879	Местоположение границ земельного участка установлено по фактическому использованию, требуется исправление реестровой ошибки.
104	ЗУ18		край Пермский, р-н Пермский, с/о Симакинский, д. Жебреи, пер. Школьный	Земли населенных пунктов	Для ведения личного подсобного хозяйства		912	Земельный участок образуется путем перераспределения земельного участка 59:32:1820001:1410 и земель, находящихся в муниципальной собственности.
105	ЗУ19		край Пермский, р-н Пермский, д. Жебреи, ул. Советская	Земли населенных пунктов	Для ведения личного подсобного хозяйства		1324	Земельный участок образуется путем перераспределения земельного участка 59:32:1820001:1795 и земель, находящихся в муниципальной собственности (после уточнения местоположения границ земельного участка 59:32:1820001:1795).
106	59:32:1820001:1693	Собственность	край Пермский, р-н Пермский, с/п Фроловское, д. Жебреи, ул. Советская, дом 21, квартира 1	Земли населенных пунктов	Для личного подсобного хозяйства	1 880	1861	Местоположение границ земельного участка установлено по фактическому использованию, требуется исправление реестровой ошибки.

Продолжение таблицы 5

1	2	3	4	5	6	7	8	9
107	59:32:1820001:1683	Общая долевая собственность	край Пермский, р-н Пермский, с/п Фроловское, д. Жебреи, ул. Советская, дом 23, кв.1	Земли населенных пунктов	Для личного подсобного хозяйства	2 101	2106	Местоположение границ земельного участка установлено по фактическому использованию, требуется исправление реестровой ошибки.
108	3У20		край Пермский, р-н Пермский, с/пос. Фроловское, д. Жебреи, пер. Школьный	Земли населенных пунктов	Для ведения личного подсобного хозяйства		690	Земельный участок образуется путем перераспределения земельного участка 59:32:1820001:370 и земель, находящихся в муниципальной собственности.
109	59:32:1820001:1979	Собственность	Пермский край, Пермский район, с/п Фроловское, д. Жебреи, ул. Советская, 23-2	Земли населенных пунктов	Для личного подсобного хозяйства	1 130	1094	Местоположение границ земельного участка установлено по фактическому использованию, требуется исправление реестровой ошибки.
110	59:32:1820001:83	Собственность	край Пермский, р-н Пермский, с/пос. Фроловское, д. Жебреи, пер. Школьный, 4в	Земли населенных пунктов	Для ведения личного подсобного хозяйства	1 200	1150	Местоположение границ земельного участка установлено по фактическому использованию, требуется исправление реестровой ошибки.
111	59:32:1820001:84	Собственность	край Пермский, р-н Пермский, с/пос. Фроловское, д. Жебреи, ул. Советская, дом 25, Квартира 1	Земли населенных пунктов	Для ведения личного подсобного хозяйства	877	928	Местоположение границ земельного участка установлено по фактическому использованию, требуется исправление реестровой ошибки.

Продолжение таблицы 5

1	2	3	4	5	6	7	8	9
112	59:32:1820001:2355	Собственность	край Пермский, Пермский район, Фроловское/п, д. Жебреи, переулок Школьный, ба	Земли населенных пунктов	Для личного подсобного хозяйства	1 189	1055	Местоположение границ земельного участка установлено по фактическому использованию, требуется исправление реестровой ошибки.
113	59:32:1820001:2354	Собственность	край Пермский, Пермский район, Фроловское с/п, д. Жебреи, ул. Советская, д. 25, кв. 2	Земли населенных пунктов	Для личного подсобного хозяйства	1 000	1052	Местоположение границ земельного участка установлено по фактическому использованию, требуется исправление реестровой ошибки.
114	59:32:1820001:2799	Собственность	Пермский край, Пермский район, с/п Фроловское, д. Жебреи, пер. Школьный	Земли населенных пунктов	Для ведения личного подсобного хозяйства	1041	1118	Местоположение границ земельного участка установлено по фактическому использованию, требуется исправление реестровой ошибки.
115	3У21		Пермский край, Пермский район, с/п Фроловское, д. Жебреи, пер. Школьный	Земли населенных пунктов	Для ведения личного подсобного хозяйства		659	Земельный участок образуется путем перераспределения земельного участка 59:32:1820001:2544 и земель, находящихся в муниципальной собственности.
116	3У22		Пермский край, Пермский район, с/п Фроловское, д. Жебреи, пер. Школьный	Земли населенных пунктов	Для ведения личного подсобного хозяйства		1239	Земельный участок образуется путем перераспределения земельного участка 59:32:1820001:2546 и земель, находящихся в муниципальной собственности.

Продолжение таблицы 5

1	2	3	4	5	6	7	8	9
117	59:32:1820001:179	Собственность	край Пермский, р-н Пермский, с/п Фроловское, д. Жебреи, ул. Советская, дом 27, квартира 1	Земли населенных пунктов	Для ведения личного подсобного хозяйства	1 074	1139	Местоположение границ земельного участка установлено по фактическому использованию, требуется исправление реестровой ошибки.
118	59:32:1820001:2545	Собственность	Пермский край, Пермский район, Фроловское с/п, д. Жебреи, пер. Школьный, д. 6в/2	Земли населенных пунктов	Для ведения личного подсобного хозяйства	443	347	Местоположение границ земельного участка установлено по фактическому использованию, требуется исправление реестровой ошибки.
119	59:32:1820001:1943	Общая долевая собственность	край Пермский, р-н Пермский, с/пос Фроловское, д. Жебреи, ул. Советская, дом 27, квартира 2	Земли населенных пунктов	Для ведения личного подсобного хозяйства	900	936	Местоположение границ земельного участка установлено по фактическому использованию, требуется исправление реестровой ошибки.
120	59:32:1820001:1941	Собственность	край Пермский, р-н Пермский, с/пос Фроловское, д. Жебреи, ул. Советская, дом 29, квартира 1	Земли населенных пунктов	Для ведения личного подсобного хозяйства	900	922	Местоположение границ земельного участка установлено по фактическому использованию, требуется исправление реестровой ошибки.
121	59:32:1820001:1586	Собственность	Пермский край, р-н Пермский, с/п Фроловское, д. Жебреи	Земли населенных пунктов	Для ведения личного подсобного хозяйства	1 000	1047	Местоположение границ земельного участка установлено по фактическому использованию.
122	59:32:1820001:1686	Собственность	край Пермский, р-н Пермский, с/п Фроловское, д. Жебреи, ул. Советская, 29-2	Земли населенных пунктов	Для личного подсобного хозяйства	2511	1648	Местоположение границ земельного участка установлено по фактическому использованию.

Продолжение таблицы 5

1	2	3	4	5	6	7	8	9
123	59:32:1820001:161	Собственность	Пермский край, Пермский район, Фроловское сельское поселение, д. Жебреи, ул. Строителей, д. 8	Земли населенных пунктов	Для личного подсобного хозяйства	1321	1381	Местоположение границ земельного участка установлено по фактическому использованию.
124	3У23		Пермский край, Пермский р-н, Фроловское с/п, д. Жебреи, ул. Советская	Земли населенных пунктов	Для ведения личного подсобного хозяйства		1829	Земельный участок образуется путем перераспределения земельного участка 59:32:1820001:1720 и земель, находящихся в муниципальной собственности.
125	59:32:1820001:1533	Собственность	Пермский край, р-н Пермский, д. Жабреи, ул. Советская, дом 33	Земли населенных пунктов	Для личного подсобного хозяйства	1 446	1456	Местоположение границ земельного участка установлено по фактическому использованию.
126	59:32:1820001:1879	Собственность	край Пермский, р-н Пермский, с/пос. Фроловское, д. Жебреи, ул. Советская, дом 35	Земли населенных пунктов	Для индивидуальных жилых домов	1 285	1308	Местоположение границ земельного участка установлено по фактическому использованию.
127	59:32:1820001:1878	Собственность	Пермский край, р-н Пермский, д. Жабреи, ул. Советская, дом 39	Земли населенных пунктов	под жилую индивидуальную застройку	1 247	1320	Местоположение границ земельного участка установлено по фактическому использованию.
128	59:32:1820001:2491	Собственность	Пермский край, р-н Пермский, Фроловское с/п, д. Жебреи, ул. Советская, д. 41	Земли населенных пунктов	Для индивидуального строительства	1 300	1281	Местоположение границ земельного участка установлено по фактическому использованию.

Продолжение таблицы 5

1	2	3	4	5	6	7	8	9
129	59:32:1820001:365	Собственность	Пермский край, р-н Пермский, с/о Симакинский, д. Жебреи, ул. Советская, дом 43	Земли населенных пунктов	для жилищного строительства	1 370	1399	Местоположение границ земельного участка установлено по фактическому использованию, требуется исправление реестровой ошибки.
130	59:32:1820001:1711	Общая долевая собственность	край Пермский, р-н Пермский, с/пос. Фроловское, д. Жебреи, ул. Набережная, дом 74	Земли населенных пунктов	Для ведения личного подсобного хозяйства	1 322	1295	Местоположение границ земельного участка установлено по фактическому использованию, требуется исправление реестровой ошибки.
131	59:32:1820001:1496	Собственность	край Пермский, р-н Пермский, с/п Фроловское, д. Жебреи, Позиция 33	Земли населенных пунктов	Для ведения личного подсобного хозяйства	1369	1421	Местоположение границ земельного участка установлено по фактическому использованию.
132	59:32:1820001:355	Собственность	край Пермский, р-н Пермский, с\пос Фроловское, д. Жебреи, пер. Школьный, дом 26	Земли населенных пунктов	для личного подсобного хозяйства	1 657	1716	Местоположение границ земельного участка установлено по фактическому использованию, требуется исправление реестровой ошибки.
133	59:32:1820001:1875	Общая долевая собственность	край Пермский, р-н Пермский, с/п Фроловское, д. Жебреи, ул. Набережная, дом 72	Земли населенных пунктов	под индивидуальную жилую застройку	1 250	1284	Местоположение границ земельного участка установлено по фактическому использованию.
134	59:32:1820001:1615	Собственность	край Пермский, р-н Пермский, с/п Фроловское, д. Жебреи, ул. Набережная, дом 70	Земли населенных пунктов	Для ведения личного подсобного хозяйства	1 311	1325	Местоположение границ земельного участка установлено по фактическому использованию.

Продолжение таблицы 5

1	2	3	4	5	6	7	8	9
135	59:32:1820001:1453	Собственность	Пермский край, р-н Пермский, с/о Симакинский, д. Жебреи, ул. Набережная, дом 68	Земли населенных пунктов	под индивидуальную жилую застройку	1 500	1524	Местоположение границ земельного участка установлено по фактическому использованию.
136	59:32:1820001:332	Собственность	Пермский край, Пермский район, Фроловское с/п, д. Жебреи, ул. Набережная, дом 52	Земли населенных пунктов	Под жилую застройку Индивидуальную	1 624	1770	Местоположение границ земельного участка установлено по фактическому использованию, требуется исправление реестровой ошибки.
137	59:32:1820001:333	Собственность	край Пермский, р-н Пермский, с/п Фроловское, д. Жебреи, ул. Набережная, дом 54	Земли населенных пунктов	Для личного подсобного хозяйства	1 638	1602	Местоположение границ земельного участка установлено по фактическому использованию, требуется исправление реестровой ошибки.
138	59:32:1820001:16	Собственность	край Пермский, р-н Пермский, с/п Фроловское, д. Жебреи, ул. Набережная, 56	Земли населенных пунктов	Для ведения личного подсобного хозяйства	1 361	1354	Местоположение границ земельного участка установлено по фактическому использованию, требуется исправление реестровой ошибки.
139	59:32:1820001:1933	Собственность	край Пермский, р-н Пермский, с/п Фроловское, д. Жебреи, ул. Набережная, дом 56	Земли населенных пунктов	Для сенокошения	224	229	Местоположение границ земельного участка установлено по фактическому использованию, требуется исправление реестровой ошибки.

Продолжение таблицы 5

1	2	3	4	5	6	7	8	9
140	59:32:1820001:1861	Собственность	Пермский край, Пермский район, Фроловское с/п, д. Жебреи, пер. Школьный, дом 21	Земли населенных пунктов	Для ведения личного подсобного хозяйства и строительства жилого дома	1 492	1509	Местоположение границ земельного участка установлено по фактическому использованию, требуется исправление реестровой ошибки.
141	59:32:1820001:14	Собственность	край Пермский, р-н Пермский, с/п Фроловское, д. Жебреи, пер. Школьный, дом 23	Земли населенных пунктов	Для ведения личного подсобного хозяйства	1 704	1697	Местоположение границ земельного участка установлено по фактическому использованию, требуется исправление реестровой ошибки.
142	59:32:1820001:103		край Пермский, р-н Пермский, с/п Фроловское, д. Жебреи, ул. Набережная	Земли населенных пунктов	Для сенокосения	2 600	2087	Местоположение границ земельного участка установлено по фактическому использованию, требуется исправление реестровой ошибки.
143	59:32:1820001:2009	Аренда	Пермский край, Пермский район, Фроловское с/п, д. Жебреи, ул. Набережная	Земли населенных пунктов	Для сенокосения	627	584	Местоположение границ земельного участка установлено по фактическому использованию, требуется исправление реестровой ошибки.

Продолжение таблицы 5

1	2	3	4	5	6	7	8	9
144	59:32:0000000:13508		Пермский край, Пермский район, Фроловское с/п, д. Жебреи, ул. Набережная	Земли населенных пунктов	Для размещения детских дошкольных учреждений (детские площадки, площадки для отдыха, спортивных занятий, хозяйственные площадки, площадки для мусоросборников)	869	928	Местоположение границ земельного участка установлено по фактическому использованию, требуется исправление реестровой ошибки.
145	59:32:1820001:54	Аренда	край Пермский, р-н Пермский, с/п Фроловское, д. Жебреи, ул. Набережная	Земли населенных пунктов	Для сенокошения	958	874	Местоположение границ земельного участка установлено по фактическому использованию, требуется исправление реестровой ошибки.
146	59:32:1820001:2757	Собственность	Пермский край, Пермский район, Фроловское с/п, д. Жебреи, ул. Набережная	Земли населенных пунктов	Для ведения личного подсобного хозяйства	709	688	Местоположение границ земельного участка установлено по фактическому использованию, требуется исправление реестровой ошибки.

Продолжение таблицы 5

1	2	3	4	5	6	7	8	9
147	59:32:0000000:13509		Пермский край, Пермский район, Фроловское с/п, д. Жебреи, ул. Набережная	Земли населенных пунктов	Для размещения детских дошкольных учреждений (детские площадки, площадки для отдыха, спортивных занятий, хозяйственные площадки, площадки для мусоросборников)	689	646	Местоположение границ земельного участка установлено по фактическому использованию, требуется исправление реестровой ошибки.
148	59:32:1820001:178	Общая долевая собственность	край Пермский, р-н Пермский, с/п Фроловское, д. Жебреи, ул. Набережная, 1В	Земли населенных пунктов	Для ведения личного подсобного хозяйства	645	633	Местоположение границ земельного участка установлено по фактическому использованию, требуется исправление реестровой ошибки.
149	3У24		Пермский край, Пермский район, Фроловское с/п, д. Жебреи, ул. Набережная	Земли населенных пунктов	Земельные участки (территории) общего пользования		1133	Земельный участок образуется путем перераспределения земельного участка 59:32:1820001:2007 и земель, находящихся в муниципальной собственности.
150	59:32:1820001:2008	Аренда	Пермский край, Пермский район, с/п. Фроловское, д. Жебреи, ул. Набережная	Земли населенных пунктов	Для организации футбольного поля	1 003	1092	Местоположение границ земельного участка установлено по фактическому использованию, требуется исправление реестровой ошибки.

Продолжение таблицы 5

1	2	3	4	5	6	7	8	9
151	59:32:1820001:1436	Аренда	Пермский край, р-н Пермский, с/п Фроловское, д. Жебреи, ул. Набережная	Земли населенных пунктов	Под общественную застройку	5 000	4952	Местоположение границ земельного участка установлено по фактическому использованию, требуется исправление реестровой ошибки.
152	59:32:1820001:1418	Собственность	край Пермский, р-н Пермский, с/п Фроловское, д. Жебреи, ул. Набережная, дом 1 а	Земли населенных пунктов	Для ведения личного подсобного хозяйства	832	837	Местоположение границ земельного участка установлено по фактическому использованию, требуется исправление реестровой ошибки.
153	59:32:1820001:2713	Собственность	Пермский край, Пермский район, д. Жебреи, ул. Набережная	Земли населенных пунктов	для индивидуального жилищного строительства	994	999	Местоположение границ земельного участка установлено по фактическому использованию, требуется исправление реестровой ошибки.
154	59:32:1820001:2758	Собственность	Пермский край, Пермский район, Фроловское сельское поселение, д. Жебреи, ул. Набережная, д. За	Земли населенных пунктов	Для ведения личного подсобного хозяйства	864	898	Местоположение границ земельного участка установлено по фактическому использованию, требуется исправление реестровой ошибки.
155	59:32:1820001:2025	Собственность	Пермский край, Пермский район, Фроловское с/п., д. Жебреи, ул. Набережная, 5	Земли населенных пунктов	Для личного подсобного хозяйства	1 554	1604	Местоположение границ земельного участка установлено по фактическому использованию, требуется исправление реестровой ошибки.

Продолжение таблицы 5

1	2	3	4	5	6	7	8	9
156	59:32:1820001:2657	Аренда	Пермский край, Пермский район, с/пос. Фроловское, д. Жебреи	Земли населенных пунктов	Для туристско-рекреационной деятельности	2 298	2145	Местоположение границ земельного участка установлено по фактическому использованию, требуется исправление реестровой ошибки.
157	ЗУ126		край Пермский, р-н Пермский, с/п Фроловское, д. Жебреи, ул. Набережная	Земли населенных пунктов	Для ведения личного подсобного хозяйства		1151	Земельный участок образуется путем перераспределения земельного участка 59:32:1820001:94 и земель, находящихся в муниципальной собственности.
158	59:32:1820001:2035	Собственность	Пермский край, Пермский район, Фроловское с/п, д. Жебреи, ул. Набережная	Земли населенных пунктов	под благоустройство территории	730	604	Местоположение границ земельного участка установлено по фактическому использованию, требуется исправление реестровой ошибки.
159	ЗУ25		Пермский край, р-н Пермский, с/п Фроловское, д. Жебреи, ул. Набережная	Земли населенных пунктов	Для ведения личного подсобного хозяйства		1860	Земельный участок образуется путем перераспределения земельного участка 59:32:1820001:1504 и земель, находящихся в муниципальной собственности.
160	59:32:1820001:2032	Собственность	Пермский край, Пермский район, Фроловское с/п, д. Жебреи, ул. Малая, д. 7	Земли населенных пунктов	Индивидуальное жилищное строительство	1 242	1194	Местоположение границ земельного участка установлено по фактическому использованию, требуется исправление реестровой ошибки.

Продолжение таблицы 5

1	2	3	4	5	6	7	8	9
161	59:32:1820001:172	Собственность	край Пермский, р-н Пермский, с/п Фроловское, д. Жебреи	Земли населенных пунктов	Для ведения личного подсобного хозяйства	1 500	1500	Местоположение границ земельного участка установлено по фактическому использованию, требуется исправление реестровой ошибки.
162	59:32:1820001:171	Собственность	Пермский край, Пермский район, Фроловское с/п, д. Жебреи, ул. Малая, д. 3	Земли населенных пунктов	Индивидуальное жилищное строительство	1 500	1474	Местоположение границ земельного участка установлено по фактическому использованию, требуется исправление реестровой ошибки.
163	59:32:1820001:2759	Собственность	Пермский край, район Пермский, с/п Фроловское, д. Жебреи, ул. Малая, д. 1а	Земли населенных пунктов	для индивидуального жилищного строительства	750	742	Местоположение границ земельного участка установлено по фактическому использованию, требуется исправление реестровой ошибки.
164	59:32:1820001:2760	Собственность	Пермский край, район Пермский, с/п Фроловское, д. Жебреи, ул. Малая, д. 1	Земли населенных пунктов	для индивидуального жилищного строительства	750	784	Местоположение границ земельного участка установлено по фактическому использованию, требуется исправление реестровой ошибки.
165	59:32:1820001:19	Собственность	край Пермский, р-н Пермский, с/п Фроловское, д. Жебреи, ул. Ветеранов, 8а	Земли населенных пунктов	Под дом животновода	5 291	5553	Местоположение границ земельного участка установлено по фактическому использованию, требуется исправление реестровой ошибки.

Продолжение таблицы 5

1	2	3	4	5	6	7	8	9
166	59:32:1820001:1623	Собственность	край Пермский, р-н Пермский, с\пос Фроловское, д. Жебреи, ул. Ветеранов, дом 5, кв.1	Земли населенных пунктов	Для ведения личного подсобного хозяйства	696	752	Местоположение границ земельного участка установлено по фактическому использованию, требуется исправление реестровой ошибки.
167	59:32:1820001:1621	Собственность	Пермский край, р-н Пермский, д. Жебреи, ул. Ветеранов, дом 3, квартира 2	Земли населенных пунктов	Для личного подсобного хозяйства	800	641	Местоположение границ земельного участка установлено по фактическому использованию.
168	ЗУ26		край Пермский, р-н Пермский, с/п Фроловское, д. Жебреи, ул. Ветеранов	Земли населенных пунктов	Для ведения личного подсобного хозяйства		988	Земельный участок образуется путем перераспределения земельного участка 59:32:1820001:1593 и земель, находящихся в муниципальной собственности (после уточнения местоположения границ земельного участка 59:32:1820001:1593).
169	ЗУ27		Пермский край, р-н Пермский, д. Жебреи, ул. Ветеранов	Земли населенных пунктов	Для ведения личного подсобного хозяйства		3133	Земельный участок образуется путем перераспределения земельного участка 59:32:1820001:1765 и земель, находящихся в муниципальной собственности (после уточнения местоположения границ земельного участка 59:32:1820001:1765).

Продолжение таблицы 5

1	2	3	4	5	6	7	8	9
170	59:32:1820001:20	Собственность	край Пермский, р-н Пермский, с/п Фроловское, д. Жебреи	Земли населенных пунктов	Под здание склада газовых баллонов	491	489	Местоположение границ земельного участка установлено по фактическому использованию, требуется исправление реестровой ошибки.
171	3У28		Пермский край, Пермский район, Фроловское с/п, д. Жебреи	Земли населенных пунктов	Для ведения личного подсобного хозяйства		935	Земельный участок образуется путем перераспределения земельного участка 59:32:1820001:2542 и земель, находящихся в муниципальной собственности.
172	59:32:1820001:26	Собственность	край Пермский, р-н Пермский, с/п Фроловское, д. Жебреи	Земли населенных пунктов	Под здание весовой, здание телятника №2, здание телятника №4, здание склада строительных материалов, здание пилорамы, здание столярной, сенажные силосные ямы	75 203	74894	Местоположение границ земельного участка установлено по фактическому использованию.
173	3У29		Пермский край, Пермский район, Фроловское с/пос., д. Жебреи, ул. Ветеранов	Земли населенных пунктов	для индивидуального жилищного строительства		580	Земельный участок образуется путем перераспределения земельного участка 59:32:1820001:2038 и земель, находящихся в муниципальной собственности.

Продолжение таблицы 5

1	2	3	4	5	6	7	8	9
174	59:32:1820001:2040	Собственность	Пермский край, р-н Пермский, с/п Фроловское, д. Жебреи, ул. Ветеранов, 12а	Земли населенных пунктов	Для личного подсобного хозяйства	510	549	Местоположение границ земельного участка установлено по фактическому использованию, требуется исправление реестровой ошибки.
175	59:32:1820001:2039	Собственность	Пермский край, р-н Пермский, с/п Фроловское, д. Жебреи, ул. Советская, 2	Земли населенных пунктов	Для личного подсобного хозяйства	541	570	Местоположение границ земельного участка установлено по фактическому использованию, требуется исправление реестровой ошибки.
176	59:32:1820001:1681	Собственность	край Пермский, р-н Пермский, с/п Фроловское, д. Жебреи, ул. Ветеранов, 8	Земли населенных пунктов	Для личного подсобного хозяйства	2 172	2254	Местоположение границ земельного участка установлено по фактическому использованию.
177	59:32:1820001:1616	Собственность	Пермский край, район Пермский, д. Жебреи, ул. Ветеранов, 6	Земли населенных пунктов	Для личного подсобного хозяйства	2 400	2361	Местоположение границ земельного участка установлено по фактическому использованию.
178	ЗУ30		край Пермский, р-н Пермский, с/пос. Фроловское, д. Жебреи, ул. Ветеранов	Земли населенных пунктов	Для ведения личного подсобного хозяйства		1111	Земельный участок образуется путем перераспределения земельного участка 59:32:1820001:62 и земель, находящихся в муниципальной собственности.
179	59:32:1820001:1723	Общая долевая собственность	край Пермский, р-н Пермский, с/пос. Фроловское, д. Жебреи, ул. Советская, 16-1	Земли населенных пунктов	Для личного подсобного хозяйства	1 000	912	Местоположение границ земельного участка установлено по фактическому использованию, требуется исправление реестровой ошибки.

Продолжение таблицы 5

1	2	3	4	5	6	7	8	9
180	59:32:1820001:1724	Собственность	Пермский край, р-н Пермский, д. Жабреи, ул. Советская, дом 18, квартира 2	Земли населенных пунктов	Для личного подсобного хозяйства	1 400	1540	Местоположение границ земельного участка установлено по фактическому использованию.
181	59:32:1820001:1611	Собственность	край Пермский, р-н Пермский, с/п Фроловское, д. Жебреи, ул. Советская, 20-1	Земли населенных пунктов	Для личного подсобного хозяйства	1 400	1482	Местоположение границ земельного участка установлено по фактическому использованию.
182	59:32:1820001:1607	Собственность	Пермский край, р-н Пермский, д. Жабреи, ул. Советская, дом 20, кв. 2	Земли населенных пунктов	Для личного подсобного хозяйства	1 600	1647	Местоположение границ земельного участка установлено по фактическому использованию.
183	ЗУ31		Пермский край, р-н Пермский, д. Жабреи, ул. Советская	Земли населенных пунктов	Для ведения личного подсобного хозяйства		1333	Земельный участок образуется путем перераспределения земельного участка 59:32:1820001:1682 и земель, находящихся в муниципальной собственности, (после уточнения местоположения границ земельного участка 59:32:1820001:1682).
184	59:32:1820001:1617	Собственность	край Пермский, р-н Пермский, с/п Фроловское, д. Жебреи, ул. Советская, 22-2	Земли населенных пунктов	Для личного подсобного хозяйства	1 400	1512	Местоположение границ земельного участка установлено по фактическому использованию.
185	59:32:1820001:1494	Собственность	край Пермский, р-н Пермский, с/п Фроловское, д. Жебреи, ул. Строителей, Позиция 184	Земли населенных пунктов	Для личного подсобного хозяйства	1396	1349	Местоположение границ земельного участка установлено по фактическому использованию.

Продолжение таблицы 5

1	2	3	4	5	6	7	8	9
186	59:32:1820001:1668	Собственность	край Пермский, р-н Пермский, с/п Фроловское, д. Жебреи, ул. Полевая, дом 7, квартира 2	Земли населенных пунктов	Для личного подсобного хозяйства	1 600	1601	Местоположение границ земельного участка установлено по фактическому использованию.
187	59:32:1820001:1604	Собственность	край Пермский, р-н Пермский, с/п Фроловское, д. Жебреи, ул. Полевая, дом 9, квартира 1	Земли населенных пунктов	Для личного подсобного хозяйства	1500	1410	Местоположение границ земельного участка установлено по фактическому использованию.
188	59:32:1820001:1671	Собственность	Пермский край, Пермский район, Фроловское сельское поселение, д. Жебреи, ул. Полевая, д. 11, кв. 2	Земли населенных пунктов	Для личного подсобного хозяйства	1700	1677	Местоположение границ земельного участка установлено по фактическому использованию.
189	59:32:1820001:2971	Собственность	Пермский край, р-н Пермский, д. Жабреи, ул. Полевая	Земли населенных пунктов	Для ведения личного подсобного хозяйства	1600	1611	Местоположение границ земельного участка установлено по фактическому использованию, требуется исправление реестровой ошибки.
190	59:32:1820001:1672	Собственность	Пермский край, район Пермский, с/п Фроловское, д. Жебреи, ул. Полевая, д. 17, кв. 1	Земли населенных пунктов	Для личного подсобного хозяйства	1 600	1569	Местоположение границ земельного участка установлено по фактическому использованию.
191	59:32:1820001:1809	Собственность	край Пермский, р-н Пермский, с/п Фроловское, д. Жебреи, ул. Полевая, дом 19, квартира 2	Земли населенных пунктов	Для личного подсобного хозяйства	2 002	2079	Местоположение границ земельного участка установлено по фактическому использованию.
192	59:32:1820001:1880	Собственность	край Пермский, р-н Пермский, с/п Фроловское, д. Жебреи	Земли населенных пунктов	Для индивидуального строительства	1000	994	Местоположение границ земельного участка установлено по фактическому использованию.

Продолжение таблицы 5

1	2	3	4	5	6	7	8	9
193	59:32:1820001:1881	Собственность	край Пермский, р-н Пермский, с/п Фроловское, д. Жебреи, ул. Советская, 28	Земли населенных пунктов	Индивидуальное строительство	1 000	893	Местоположение границ земельного участка установлено по фактическому использованию.
194	59:32:1820001:1906	Собственность	край Пермский, р-н Пермский, с/п Фроловское, д. Жебреи, ул. Советская, дом 30	Земли населенных пунктов	Под жилую застройку индивидуальную	1 220	1257	Местоположение границ земельного участка установлено по фактическому использованию.
195	59:32:1820001:1887	Собственность	край Пермский, р-н Пермский, с/п Фроловское, д. Жебреи, ул. Набережная, дом 86	Земли населенных пунктов	Под жилую застройку Индивидуальную	1 100	1052	Местоположение границ земельного участка установлено по фактическому использованию.
196	59:32:1820001:1885	Общая долевая собственность	край Пермский, р-н Пермский, с/п Фроловское, д. Жебреи, ул. Строителей, дом 21	Земли населенных пунктов	Под жилую застройку Индивидуальную	900	954	Местоположение границ земельного участка установлено по фактическому использованию.
197	59:32:1820001:1736	Собственность	край Пермский, р-н Пермский, с/пос. Фроловское, д. Жебреи, ул. Полевая, 2	Земли населенных пунктов	Для индивидуального жилищного строительства	1 763	1888	Местоположение границ земельного участка установлено по фактическому использованию, требуется исправление реестровой ошибки.
198	ЗУ32		край Пермский, р-н Пермский, с/п Фроловское, д. Жебреи, ул. Центральная	Земли населенных пунктов	Для ведения личного подсобного хозяйства		1166	Земельный участок образуется путем перераспределения земельного участка 59:32:1820001:1446 и земель, находящихся в муниципальной собственности.

Продолжение таблицы 5

1	2	3	4	5	6	7	8	9
199	ЗУ33		край Пермский, р-н Пермский, с/п Фроловское, д. Жебреи, ул. Центральная	Земли населенных пунктов	Для ведения личного подсобного хозяйства		1331	Земельный участок образуется путем перераспределения земельного участка 59:32:1820001:1445 и земель, находящихся в муниципальной собственности.
200	59:32:1820001:2652	Собственность	Пермский край, р-н Пермский, Фроловское с/п, д. Жебреи, ул. Уральская, 3	Земли населенных пунктов	Для ведения личного подсобного хозяйства	825	864	Местоположение границ земельного участка установлено по фактическому использованию, требуется исправление реестровой ошибки.
201	ЗУ34		Пермский край, Пермский район, Фроловское сельское поселение, д. Жебреи, ул. Уральская	Земли населенных пунктов	Для ведения личного подсобного хозяйства		1263	Земельный участок образуется путем перераспределения земельного участка 59:32:1820001:2653 и земель, находящихся в муниципальной собственности.
202	59:32:1820001:1905	Собственность	Пермский край, р-н Пермский, Фроловское с/п, д. Жебреи, ул. Полевая, 4а	Земли населенных пунктов	Для ведения личного подсобного хозяйства	1266	1257	Местоположение границ земельного участка установлено по фактическому использованию.
203	59:32:1820001:1904	Собственность	край Пермский, р-н Пермский, с/пос. Фроловское, д. Жебреи, ул. Полевая, позиция 272	Земли населенных пунктов	Для ведения личного подсобного хозяйства	1517	1507	Местоположение границ земельного участка установлено по фактическому использованию.

Продолжение таблицы 5

1	2	3	4	5	6	7	8	9
204	59:32:1820001:1835		Пермский край, р-н Пермский, д. Жабреи	Земли населенных пунктов	Для личного подсобного хозяйства	1530	1443	Местоположение границ земельного участка установлено по фактическому использованию.
205	59:32:1820001:260	Собственность	край Пермский, р-н Пермский, с/п Фроловское, д. Жебреи, позиция 260	Земли населенных пунктов	Для ведения личного подсобного хозяйства	1500	1500	Местоположение границ земельного участка установлено по фактическому использованию.
206	59:32:1820001:1718	Собственность	край Пермский, р-н Пермский, с/п Фроловское, д. Жебреи, ул. Полевая, дом 8	Земли населенных пунктов	Для личного подсобного хозяйства	1550	1598	Местоположение границ земельного участка установлено по фактическому использованию.
207	59:32:1820001:1715	Собственность	Пермский край, Пермский район, д. Жебреи, Позиция №21/2	Земли населенных пунктов	Для личного подсобного хозяйства	1550	1572	Местоположение границ земельного участка установлено по фактическому использованию.
208	59:32:1820001:1707	Собственность	Пермский край, р-н Пермский, д. Жабреи	Земли населенных пунктов	Для личного подсобного хозяйства	1075	1070	Местоположение границ земельного участка установлено по фактическому использованию.
209	ЗУ36		Пермский край, Пермский р-н, с/п Фроловское, д. Жебреи, ул. Уральская	Земли населенных пунктов	Для индивидуального жилищного строительства		1191	Земельный участок образуется путем перераспределения земельного участка 59:32:1820001:1420 и земель, находящихся в муниципальной собственности.

Продолжение таблицы 5

1	2	3	4	5	6	7	8	9
210	59:32:1820001:281	Собственность	край Пермский, р-н Пермский, с/пос. Фроловское, д. Жебреи, ул. Уральская, 6а	Земли населенных пунктов	Под жилую застройку Индивидуальную	1 350	1391	Местоположение границ земельного участка установлено по фактическому использованию, требуется исправление реестровой ошибки.
211	ЗУ37		Пермский край, Пермский район, д. Жебреи, ул. Уральская	Земли населенных пунктов	Для индивидуального жилищного строительства		1594	Земельный участок образуется путем перераспределения земельного участка 59:32:1820001:280 и земель, находящихся в муниципальной собственности.
212	ЗУ38		Пермский край, Пермский район, с/пос. Фроловское, д. Жебреи, ул. Мира	Земли населенных пунктов	Для ведения личного подсобного хозяйства		1894	Земельный участок образуется путем перераспределения земельного участка 59:32:1820001:1495 и земель, находящихся в муниципальной собственности.
213	59:32:1820001:1540	Собственность	край Пермский, р-н Пермский, с/пос. Фроловское, д. Жебреи, ул. Мира, дом 5	Земли населенных пунктов	Для личного подсобного хозяйства	1712	1798	Местоположение границ земельного участка установлено по фактическому использованию.
214	59:32:1820001:1527	Собственность	край Пермский, р-н Пермский, с/п Фроловское, д. Жебреи, ул. 2-ая Молодежная, дом 12	Земли населенных пунктов	Для ведения личного подсобного хозяйства	1600	1673	Местоположение границ земельного участка установлено по фактическому использованию.

Продолжение таблицы 5

1	2	3	4	5	6	7	8	9
215	ЗУ39		Пермский край, р-н Пермский, д. Жабреи, ул. 2-я Молодежная	Земли населенных пунктов	Для индивидуального жилищного строительства		1946	Земельный участок образуется путем перераспределения земельного участка 59:32:1820001:1833 и земель, находящихся в муниципальной собственности (после уточнения местоположения границ земельного участка 59:32:1820001:1833).
216	ЗУ40		Пермский край, р-н Пермский, д. Жабреи, ул. 2-я Молодежная	Земли населенных пунктов	Для ведения личного подсобного хозяйства		1727	Земельный участок образуется из земель, находящихся в муниципальной собственности.
217	59:32:1820001:1505	Собственность	край Пермский, р-н Пермский, с/п Фроловское, д. Жебреи, ул. Уральская, дом 14	Земли населенных пунктов	Для личного подсобного хозяйства	2072	2128	Местоположение границ земельного участка установлено по фактическому использованию.
218	ЗУ41		Пермский край, р-н Пермский, с/о Симакинский, д. Жебреи, ул. Полевая	Земли населенных пунктов	Для ведения личного подсобного хозяйства		3253	Земельный участок образуется путем перераспределения земельного участка 59:32:1820001:1435 и земель, находящихся в муниципальной собственности.
219	59:32:1820001:1432	Собственность	край Пермский, р-н Пермский, с/п Фроловское, д. Жебреи, ул. Полевая, 22-б	Земли населенных пунктов	Для личного подсобного хозяйства	1 553	1667	Местоположение границ земельного участка установлено по фактическому использованию, требуется исправление реестровой ошибки.

Продолжение таблицы 5

1	2	3	4	5	6	7	8	9
220	59:32:1820001:401	Собственность	край Пермский, р-н Пермский, с/п Фроловское, д. Жебреи, ул. Полевая, позиция 210	Земли населенных пунктов	Для ведения личного подсобного хозяйства	1 701	1856	Местоположение границ земельного участка установлено по фактическому использованию, требуется исправление реестровой ошибки.
221	59:32:1820001:1664	Собственность	Пермский край, р-н Пермский, д. Жабреи, ул. Полевая, дом 3, квартира 1	Земли населенных пунктов	Для личного подсобного хозяйства	2200	2332	Местоположение границ земельного участка установлено по фактическому использованию.
222	59:32:1820001:1680	Собственность	Пермский край, р-н Пермский, с/п Фроловское, д. Жебреи, ул. Полевая, д. 28, кв. 2	Земли населенных пунктов	Для личного подсобного хозяйства	1900	2003	Местоположение границ земельного участка установлено по фактическому использованию.
223	59:32:1820001:225	Собственность	край Пермский, р-н Пермский, с/п Фроловское, д. Жебреи, Позиция 225	Земли населенных пунктов	Для ведения личного подсобного хозяйства	1 864	1997	Местоположение границ земельного участка установлено по фактическому использованию, требуется исправление реестровой ошибки.
224	59:32:1820001:1687	Собственность	край Пермский, р-н Пермский, с/п Фроловское, д. Жебреи, Позиция №224 согласно генплана	Земли населенных пунктов	Для индивидуального жилищного строительства	1900	1887	Местоположение границ земельного участка установлено по фактическому использованию.
225	59:32:1820001:6	Собственность	край Пермский, р-н Пермский, с/п Фроловское, д. Жебреи	Земли населенных пунктов	Под здание склада ГСМ с заправкой	1 941	1941	Местоположение границ земельного участка установлено по фактическому использованию.
226	59:32:1820001:1563	Собственность	край Пермский, р-н Пермский, с/пос. Фроловское, д. Жебреи, поз. 291/1	Земли населенных пунктов	Для индивидуального жилищного строительства	1530	1511	Местоположение границ земельного участка установлено по фактическому использованию.

Продолжение таблицы 5

1	2	3	4	5	6	7	8	9
227	59:32:1820001:1567	Собственность	Пермский край, р-н Пермский, Фроловское с/п, д. Жебреи, ул. Архитектурная, 11	Земли населенных пунктов	Для индивидуального жилищного строительства	1560	1526	Местоположение границ земельного участка установлено по фактическому использованию.
228	59:32:1820001:1537	Собственность	Пермский край, р-н Пермский, Фроловское с/п, д. Жебреи, ул. 2-я Молодежная, д. 14	Земли населенных пунктов	Для личного подсобного хозяйства	1515	1544	Местоположение границ земельного участка установлено по фактическому использованию.
229	59:32:1820001:1506	Собственность	край Пермский, р-н Пермский, с/пос Фроловское, д. Жебреи, ул. 2-я Молодежная, дом 15	Земли населенных пунктов	Для ведения личного подсобного хозяйства	1558	1605	Местоположение границ земельного участка установлено по фактическому использованию.
230	59:32:1820001:1581	Собственность	Пермский край, Пермский район, Фроловское сельское поселение, д. Жебреи, ул. Мира, д. 24	Земли населенных пунктов	Для личного подсобного хозяйства	1350	1431	Местоположение границ земельного участка установлено по фактическому использованию.
231	59:32:1820001:245	Собственность	край Пермский, р-н Пермский, с/п Фроловское, д. Жебреи, ул. Мира, дом 26	Земли населенных пунктов	Для личного подсобного хозяйства	2 137	2174	Местоположение границ земельного участка установлено по фактическому использованию, требуется исправление реестровой ошибки.
232	59:32:1820001:2644	Собственность	Пермский край, Пермский район, Фроловское с/п, д. Жебреи, ул. Мира	Земли населенных пунктов	для ведения личного подсобного хозяйства	1 294	1301	Местоположение границ земельного участка установлено по фактическому использованию, требуется исправление реестровой ошибки.

Продолжение таблицы 5

1	2	3	4	5	6	7	8	9
233	3У42		Пермский край, Пермский район, Фроловское с/п, д. Жебреи, ул. Мира	Земли населенных пунктов	для ведения личного подсобного хозяйства		1586	Земельный участок образуется путем перераспределения земельного участка 59:32:1820001:2643 и земель, находящихся в муниципальной собственности.
234	59:32:1820001:1500	Общая долевая собственность	Пермский край, р-н Пермский, Фроловское с/п, д. Жебреи, ул. Архитектурная, 25	Земли населенных пунктов	Для личного подсобного хозяйства	1520	1603	Местоположение границ земельного участка установлено по фактическому использованию.
235	59:32:1820001:2940	Собственность	Пермский край, Пермский муниципальный район, Фроловское сельское поселение, д. Жебреи, ул. Архитектурная, 27	Земли населенных пунктов	Для ведения личного подсобного хозяйства	1571	1576	Местоположение границ земельного участка установлено по фактическому использованию, требуется исправление реестровой ошибки.
236	59:32:1820001:2941	Собственность	Пермский край, Пермский муниципальный район, Фроловское сельское поселение, д. Жебреи, ул. Архитектурная, 27а	Земли населенных пунктов	Для ведения личного подсобного хозяйства	1570	1583	Местоположение границ земельного участка установлено по фактическому использованию, требуется исправление реестровой ошибки.
237	59:32:1820001:379	Собственность	край Пермский, р-н Пермский, с/пос. Фроловское, д. Жебреи, ул. Архитектурная, дом 40	Земли населенных пунктов	Для ведения личного подсобного хозяйства	1 028	1109	Местоположение границ земельного участка установлено по фактическому использованию.
238	59:32:1820001:1480	Собственность	край Пермский, р-н Пермский, с/пос Фроловское, д. Жебреи, ул. Архитектурная, 42	Земли населенных пунктов	Для ведения личного подсобного хозяйства	1 959	1970	Местоположение границ земельного участка установлено по фактическому использованию.

Продолжение таблицы 5

1	2	3	4	5	6	7	8	9
239	59:32:1820001:1483	Собственность	край Пермский, р-н Пермский, с/пос. Фроловское, д. Жебреи, ул. Архитектурная, 44	Земли населенных пунктов	Для ведения личного подсобного хозяйства	1 118	1164	Местоположение границ земельного участка установлено по фактическому использованию.
240	59:32:1820001:1482	Собственность	край Пермский, р-н Пермский, с/пос. Фроловское, д. Жебреи, ул. Архитектурная, дом 46	Земли населенных пунктов	Для ведения личного подсобного хозяйства	1 048	1080	Местоположение границ земельного участка установлено по фактическому использованию, требуется исправление реестровой ошибки.
241	59:32:1820001:1481	Собственность	край Пермский, р-н Пермский, с/пос. Фроловское, д. Жебреи, ул. Архитектурная, дом 48	Земли населенных пунктов	Для ведения личного подсобного хозяйства	1 014	991	Местоположение границ земельного участка установлено по фактическому использованию, требуется исправление реестровой ошибки.
242	ЗУ43		край Пермский, р-н Пермский, с/п. Фроловское, д. Жебреи, ул. Придорожная	Земли населенных пунктов	Для ведения личного подсобного хозяйства		1533	Земельный участок образуется из земель, находящихся в муниципальной собственности.
243	ЗУ44		край Пермский, р-н Пермский, с/п. Фроловское, д. Жебреи, ул. Уральская	Земли населенных пунктов	Для ведения личного подсобного хозяйства		498	Земельный участок образуется путем перераспределения земельного участка 59:32:1820001:1463 и земель, находящихся в муниципальной собственности. Требуется разрешение на отклонение от предельного минимального размера.

Продолжение таблицы 5

1	2	3	4	5	6	7	8	9
244	ЗУ45		Пермский край, Пермский район, с/пос. Фроловское, д. Жебреи	Земли населенных пунктов	Земельные участки (территории) общего пользования		53	Земельный участок образуется из земель, находящихся в муниципальной собственности.
245	ЗУ46		Пермский край, Пермский район, с/пос. Фроловское, д. Жебреи	Земли населенных пунктов	Коммунальное обслуживание		272	Земельный участок образуется из земель, находящихся в муниципальной собственности.
246	ЗУ47		Пермский край, Пермский район, с/пос. Фроловское, д. Жебреи	Земли населенных пунктов	Земельные участки (территории) общего пользования		351	Земельный участок образуется из земель, находящихся в муниципальной собственности.
247	ЗУ48		Пермский край, Пермский район, с/пос. Фроловское, д. Жебреи	Земли населенных пунктов	Земельные участки (территории) общего пользования		234	Земельный участок образуется из земель, находящихся в муниципальной собственности.
249	ЗУ50		Пермский край, Пермский район, Фроловское с/п, д. Жебреи, ул. Ветеранов	Земли населенных пунктов	Земельные участки (территории) общего пользования		5084	Земельный участок образуется путем перераспределения земельного участка 59:32:1820001:2684 и земель, находящихся в муниципальной собственности (после исправления реестровой ошибки в местоположении границ земельного участка 59:32:1820001:2684)
250	ЗУ51		Пермский край, Пермский район, с/пос. Фроловское, д. Жебреи	Земли населенных пунктов	Земельные участки (территории) общего пользования		510	Земельный участок образуется из земель, находящихся в муниципальной собственности.

Продолжение таблицы 5

1	2	3	4	5	6	7	8	9
251	ЗУ52		Пермский край, Пермский район, с/пос. Фроловское, д. Жебреи	Земли населенных пунктов	Земельные участки (территории) общего пользования		6918	Земельный участок образуется из земель, находящихся в муниципальной собственности.
252	ЗУ53		Пермский край, Пермский район, с/пос. Фроловское, д. Жебреи	Земли населенных пунктов	Коммунальное обслуживание		339	Земельный участок образуется из земель, находящихся в муниципальной собственности.
253	ЗУ54		Пермский край, Пермский район, Фроловское с/п, д. Жебреи, ул. Малая	Земли населенных пунктов	Земельные участки (территории) общего пользования		1885	Земельный участок образуется путем перераспределения земельного участка 59:32:1820001:2744 и земель, находящихся в муниципальной собственности (после исправления реестровой ошибки в местоположении границ земельного участка 59:32:1820001:2744)
254	ЗУ55		Пермский край, Пермский р-н, Фроловское с/п, д. Жебреи, ул. Набережная	Земли населенных пунктов	Земельные участки (территории) общего пользования		24013	Земельный участок образуется путем перераспределения земельного участка 59:32:1820001:2738 и земель, находящихся в муниципальной собственности (после исправления реестровой ошибки в местоположении границ земельного участка 59:32:1820001:2738)

Продолжение таблицы 5

1	2	3	4	5	6	7	8	9
255	ЗУ56		Пермский край, Пермский район, с/пос. Фроловское, д. Жебреи	Земли населенных пунктов	Коммунальное обслуживание		178	Земельный участок образуется из земель, находящихся в муниципальной собственности.
256	ЗУ57		Пермский край, Пермский район, Фроловское с/п, д. Жебреи	Земли населенных пунктов	Земельные участки (территории) общего пользования		1223	Земельный участок образуется из земель, находящихся в муниципальной собственности.
257	ЗУ58		Пермский край, Пермский район, Фроловское с/п, д. Жебреи	Земли населенных пунктов	Земельные участки (территории) общего пользования		280	Земельный участок образуется из земель, находящихся в муниципальной собственности.
258	ЗУ59		Пермский край, Пермский район, с/пос. Фроловское, д. Жебреи	Земли населенных пунктов	Земельные участки (территории) общего пользования		12123	Земельный участок образуется из земель, находящихся в муниципальной собственности.
259	ЗУ60		Пермский край, Пермский район, Фроловское с/п, д. Жебреи	Земли населенных пунктов	Земельные участки (территории) общего пользования		470	Земельный участок образуется из земель, находящихся в муниципальной собственности.
260	ЗУ61		Пермский край, Пермский район, Фроловское с/п, д. Жебреи	Земли населенных пунктов	Земельные участки (территории) общего пользования		532	Земельный участок образуется из земель, находящихся в муниципальной собственности.
261	ЗУ62		Пермский край, Пермский район, Фроловское с/п, д. Жебреи	Земли населенных пунктов	Земельные участки (территории) общего пользования		782	Земельный участок образуется из земель, находящихся в муниципальной собственности.

Продолжение таблицы 5

1	2	3	4	5	6	7	8	9
262	ЗУ63		Пермский край, Пермский район, Фроловское с/п, д. Жебреи	Земли населенных пунктов	Земельные участки (территории) общего пользования		201	Земельный участок образуется из земель, находящихся в муниципальной собственности.
263	ЗУ64		Пермский край, Пермский район, Фроловское с/п, д. Жебреи	Земли населенных пунктов	Земельные участки (территории) общего пользования		391	Земельный участок образуется из земель, находящихся в муниципальной собственности.
264	ЗУ65		Пермский край, Пермский район, Фроловское с/п, д. Жебреи	Земли населенных пунктов	Коммунальное обслуживание		605	Земельный участок образуется из земель, находящихся в муниципальной собственности.
265	ЗУ66		Пермский край, Пермский район, Фроловское с/п, д. Жебреи	Земли населенных пунктов	Земельные участки (территории) общего пользования		1434	Земельный участок образуется из земель, находящихся в муниципальной собственности.
266	ЗУ67		Пермский край, Пермский район, с/пос. Фроловское, д. Жебреи	Земли населенных пунктов	Земельные участки (территории) общего пользования		140	Земельный участок образуется из земель, находящихся в муниципальной собственности.
267	ЗУ68		Пермский край, Пермский район, с/пос. Фроловское, д. Жебреи	Земли населенных пунктов	Земельные участки (территории) общего пользования		1137	Земельный участок образуется из земель, находящихся в муниципальной собственности.
268	ЗУ69		Пермский край, Пермский район, Фроловское с/п, д. Жебреи	Земли населенных пунктов	Коммунальное обслуживание		1564	Земельный участок образуется из земель, находящихся в муниципальной собственности.

Продолжение таблицы 5

1	2	3	4	5	6	7	8	9
269	3У70		Пермский край, Пермский район, с/пос. Фроловское, д. Жебреи	Земли населенных пунктов	Коммунальное обслуживание		1314	Земельный участок образуется из земель, находящихся в муниципальной собственности.
271	3У72		Пермский край, Пермский район, Фроловское с/п, д. Жебреи	Земли населенных пунктов	Коммунальное обслуживание		4402	Земельный участок образуется из земель, находящихся в муниципальной собственности.
272	3У73		Пермский край, Пермский район, Фроловское с/п, д. Жебреи	Земли населенных пунктов	Земельные участки (территории) общего пользования		2959	Земельный участок образуется из земель, находящихся в муниципальной собственности.
273	3У74		Пермский край, Пермский район, Фроловское с/п, д. Жебреи	Земли населенных пунктов	Земельные участки (территории) общего пользования		785	Земельный участок образуется из земель, находящихся в муниципальной собственности.
274	3У75		Пермский край, Пермский район, Фроловское с/п, д. Жебреи	Земли населенных пунктов	Земельные участки (территории) общего пользования		709	Земельный участок образуется из земель, находящихся в муниципальной собственности.
275	3У76		Пермский край, Пермский район, Фроловское с/п, д. Жебреи	Земли населенных пунктов	Земельные участки (территории) общего пользования		2067	Земельный участок образуется из земель, находящихся в муниципальной собственности.
276	3У77		Пермский край, Пермский район, д. Жебреи, ул. Советская	Земли населенных пунктов	Земельные участки (территории) общего пользования		40	Земельный участок образуется из земель, находящихся в муниципальной собственности.

Продолжение таблицы 5

1	2	3	4	5	6	7	8	9
277	ЗУ78		Пермский край, Пермский район, Фроловское с/п, д. Жебреи	Земли населенных пунктов	Коммунальное обслуживание		167	Земельный участок образуется из земель, находящихся в муниципальной собственности.
278	ЗУ79		Пермский край, Пермский район, Фроловское с/п, д. Жебреи	Земли населенных пунктов	Коммунальное обслуживание		179	Земельный участок образуется из земель, находящихся в муниципальной собственности.
279	ЗУ80		Пермский край, Пермский район, Фроловское с/п, д. Жебреи	Земли населенных пунктов	Коммунальное обслуживание		330	Земельный участок образуется из земель, находящихся в муниципальной собственности.
280	ЗУ81		Пермский край, Пермский район, Фроловское с/п, д. Жебреи	Земли населенных пунктов	Коммунальное обслуживание		1000	Земельный участок образуется из земель, находящихся в муниципальной собственности.
281	ЗУ82		Пермский край, Пермский район, Фроловское с/п, д. Жебреи	Земли населенных пунктов	Коммунальное обслуживание		81	Земельный участок образуется из земель, находящихся в муниципальной собственности.
282	ЗУ83		Пермский край, Пермский район, Фроловское с/п, д. Жебреи, переулок Школьный	Земли населенных пунктов	Земельные участки (территории) общего пользования		5617	Земельный участок образуется путем перераспределения земельного участка 59:32:1820001:2730 и земель, находящихся в муниципальной собственности.

Продолжение таблицы 5

1	2	3	4	5	6	7	8	9
283	ЗУ84		Пермский край, Пермский район, Фроловское с/п, д. Жебреи, ул.2-я Молодежная	Земли населенных пунктов	Земельные участки (территории) общего пользования		7546	Земельный участок образуется путем перераспределения земельного участка 59:32:0000000:13384 и земель, находящихся в муниципальной собственности.
284	ЗУ85		Пермский край, Пермский район, Фроловское с/п, д. Жебреи	Земли населенных пунктов	Коммунальное обслуживание		762	Земельный участок образуется из земель, находящихся в муниципальной собственности.
285	ЗУ86		Пермский край, Пермский район, Фроловское с/п, д. Жебреи	Земли населенных пунктов	Коммунальное обслуживание		42	Земельный участок образуется из земель, находящихся в муниципальной собственности.
286	ЗУ87		Пермский край, Пермский район, Фроловское с/п, д. Жебреи	Земли населенных пунктов	Коммунальное обслуживание		820	Земельный участок образуется из земель, находящихся в муниципальной собственности.
287	ЗУ88		Пермский край, Пермский район, Фроловское с/п, д. Жебреи	Земли населенных пунктов	Земельные участки (территории) общего пользования		3385	Земельный участок образуется из земель, находящихся в муниципальной собственности.
288	ЗУ89		Пермский край, Пермский район, Фроловское с/п, д. Жебреи	Земли населенных пунктов	Земельные участки (территории) общего пользования		2851	Земельный участок образуется из земель, находящихся в муниципальной собственности.
289	ЗУ90		Пермский край, Пермский район, Фроловское с/п, д. Жебреи	Земли населенных пунктов	Земельные участки (территории) общего пользования		502	Земельный участок образуется из земель, находящихся в муниципальной собственности.

Продолжение таблицы 5

1	2	3	4	5	6	7	8	9
290	ЗУ91		Пермский край, Пермский район, Фроловское с/п, д. Жебреи	Земли населенных пунктов	Автомобильный транспорт		228	Земельный участок образуется из земель, находящихся в муниципальной собственности.
291	ЗУ92		Пермский край, Пермский район, Фроловское с/п, д. Жебреи	Земли населенных пунктов	Коммунальное обслуживание		699	Земельный участок образуется из земель, находящихся в муниципальной собственности.
292	ЗУ93		Пермский край, Пермский район, Фроловское с/п, д. Жебреи	Земли населенных пунктов	Коммунальное обслуживание		1548	Земельный участок образуется из земель, находящихся в муниципальной собственности.
293	ЗУ94		Пермский край, Пермский район, Фроловское с/п, д. Жебреи	Земли населенных пунктов	Коммунальное обслуживание		382	Земельный участок образуется из земель, находящихся в муниципальной собственности.
294	ЗУ95		Пермский край, Пермский район, Фроловское с/п, д. Жебреи	Земли населенных пунктов	Коммунальное обслуживание		1164	Земельный участок образуется из земель, находящихся в муниципальной собственности.
295	ЗУ96		Пермский край, Пермский район, Фроловское с/п, д. Жебреи	Земли населенных пунктов	Коммунальное обслуживание		975	Земельный участок образуется из земель, находящихся в муниципальной собственности.
296	ЗУ97		Пермский край, Пермский район, Фроловское с/п, д. Жебреи	Земли населенных пунктов	Коммунальное обслуживание		254	Земельный участок образуется из земель, находящихся в муниципальной собственности.

Продолжение таблицы 5

1	2	3	4	5	6	7	8	9
297	ЗУ98		Пермский край, Пермский район, Фроловское с/п, д. Жебреи	Земли населенных пунктов	Коммунальное обслуживание		115	Земельный участок образуется из земель, находящихся в муниципальной собственности.
298	ЗУ99		Пермский край, Пермский район, Фроловское с/п, д. Жебреи	Земли населенных пунктов	Коммунальное обслуживание		239	Земельный участок образуется из земель, находящихся в муниципальной собственности.
299	ЗУ100		Пермский край, Пермский район, Фроловское с/п, д. Жебреи	Земли населенных пунктов	Земельные участки (территории) общего пользования		2070	Земельный участок образуется из земель, находящихся в муниципальной собственности.
300	ЗУ101		Пермский край, Пермский район, Фроловское с/п, д. Жебреи	Земли населенных пунктов	Коммунальное обслуживание		739	Земельный участок образуется из земель, находящихся в муниципальной собственности.
301	ЗУ102		Пермский край, Пермский район, Фроловское с/п, д. Жебреи	Земли населенных пунктов	Коммунальное обслуживание		1601	Земельный участок образуется из земель, находящихся в муниципальной собственности.
302	ЗУ103		Пермский край, Пермский район, Фроловское с/п, д. Жебреи	Земли населенных пунктов	Коммунальное обслуживание		166	Земельный участок образуется из земель, находящихся в муниципальной собственности.
303	ЗУ104		Пермский край, Пермский район, Фроловское с/п, д. Жебреи	Земли населенных пунктов	Коммунальное обслуживание		375	Земельный участок образуется из земель, находящихся в муниципальной собственности.

Продолжение таблицы 5

1	2	3	4	5	6	7	8	9
304	ЗУ105		Пермский край, Пермский район, Фроловское с/п, д. Жебреи	Земли населенных пунктов	Коммунальное обслуживание		525	Земельный участок образуется из земель, находящихся в муниципальной собственности.
305	ЗУ106		Пермский край, Пермский район, Фроловское с/п, д. Жебреи	Земли населенных пунктов	Коммунальное обслуживание		943	Земельный участок образуется из земель, находящихся в муниципальной собственности.
306	ЗУ107		Пермский край, Пермский район, Фроловское с/п, д. Жебреи	Земли населенных пунктов	Земельные участки (территории) общего пользования		2467	Земельный участок образуется из земель, находящихся в муниципальной собственности.
307	ЗУ108		Пермский край, Пермский район, Фроловское с/п, д. Жебреи	Земли населенных пунктов	Коммунальное обслуживание		770	Земельный участок образуется из земель, находящихся в муниципальной собственности.
308	ЗУ109		Пермский край, Пермский район, Фроловское с/п, д. Жебреи	Земли населенных пунктов	Коммунальное обслуживание		225	Земельный участок образуется из земель, находящихся в муниципальной собственности.
309	ЗУ110		Пермский край, Пермский район, Фроловское с/п, д. Жебреи	Земли населенных пунктов	Коммунальное обслуживание		681	Земельный участок образуется из земель, находящихся в муниципальной собственности.
310	ЗУ111		Пермский край, Пермский район, Фроловское с/п, д. Жебреи	Земли населенных пунктов	Коммунальное обслуживание		3333	Земельный участок образуется из земель, находящихся в муниципальной собственности.

Продолжение таблицы 5

1	2	3	4	5	6	7	8	9
311	ЗУ112		Пермский край, Пермский район, Фроловское с/п, д. Жебреи	Земли населенных пунктов	Коммунальное обслуживание		866	Земельный участок образуется из земель, находящихся в муниципальной собственности.
312	ЗУ113		Пермский край, Пермский район, Фроловское с/п, д. Жебреи	Земли населенных пунктов	Коммунальное обслуживание		679	Земельный участок образуется из земель, находящихся в муниципальной собственности.
313	ЗУ114		Пермский край, Пермский район, Фроловское с/п, д. Жебреи	Земли населенных пунктов	Земельные участки (территории) общего пользования		2894	Земельный участок образуется из земель, находящихся в муниципальной собственности.
314	ЗУ115		Пермский край, Пермский район, д. Жебреи, ул. Центральная	Земли населенных пунктов	Земельные участки (территории) общего пользования		40	Земельный участок образуется из земель, находящихся в муниципальной собственности.
315	ЗУ116		Пермский край, Пермский район, Фроловское с/п, д. Жебреи	Земли населенных пунктов	Земельные участки (территории) общего пользования		245	Земельный участок образуется из земель, находящихся в муниципальной собственности.
316	ЗУ117		Пермский край, Пермский район, Фроловское с/п, д. Жебреи	Земли населенных пунктов	Земельные участки (территории) общего пользования		1628	Земельный участок образуется из земель, находящихся в муниципальной собственности.
317	ЗУ118		Пермский край, Пермский район, Фроловское с/п, д. Жебреи	Земли населенных пунктов	Коммунальное обслуживание		467	Земельный участок образуется из земель, находящихся в муниципальной собственности.

Продолжение таблицы 5

1	2	3	4	5	6	7	8	9
318	ЗУ119		Пермский край, Пермский район, Фроловское с/п, д. Жебреи	Земли населенных пунктов	Коммунальное обслуживание		4329	Земельный участок образуется из земель, находящихся в муниципальной собственности.
319	ЗУ120		Пермский край, Пермский район, Фроловское с/п, д. Жебреи	Земли населенных пунктов	Коммунальное обслуживание		940	Земельный участок образуется из земель, находящихся в муниципальной собственности.
320	ЗУ121		Пермский край, Пермский район, Фроловское с/п, д. Жебреи	Земли населенных пунктов	Земельные участки (территории) общего пользования		377	Земельный участок образуется из земель, находящихся в муниципальной собственности.
321	ЗУ122		Пермский край, Пермский район, Фроловское с/п, д. Жебреи	Земли населенных пунктов	Коммунальное обслуживание		501	Земельный участок образуется из земель, находящихся в муниципальной собственности.
322	ЗУ123		Пермский край, Пермский район, Фроловское с/п, д. Жебреи	Земли населенных пунктов	Коммунальное обслуживание		936	Земельный участок образуется из земель, находящихся в муниципальной собственности.
323	ЗУ124		Пермский край, Пермский район, Фроловское с/п, д. Жебреи	Земли населенных пунктов	Земельные участки (территории) общего пользования		498	Земельный участок образуется из земель, находящихся в муниципальной собственности.
324	ЗУ125		Пермский край, Пермский район, Фроловское с/п, д. Жебреи	Земли населенных пунктов	Земельные участки (территории) общего пользования		2757	Земельный участок образуется из земель, находящихся в муниципальной собственности.

Продолжение таблицы 5

1	2	3	4	5	6	7	8	9
325	59:32:1820001:2737	Собственность	Пермский край, Пермский р-н, Фроловское с/п, д. Жебреи, ул. Береговая	Земли населенных пунктов	под объекты транспорта Автомобильного	1 436	1215	Местоположение границ земельного участка установлено по фактическому использованию, требуется исправление реестровой ошибки.
329	59:32:1820001:2727	Собственность	Пермский край, Пермский район, Фроловское с/п, д. Жебреи, ул. Молодежная	Земли населенных пунктов	под объекты транспорта Автомобильного	2 578	2754	Местоположение границ земельного участка установлено по фактическому использованию, требуется исправление реестровой ошибки.
330	59:32:1820001:2728	Собственность	Пермский край, Пермский район, Фроловское с/п, д. Жебреи, ул. Зеленая	Земли населенных пунктов	под объекты транспорта Автомобильного	5 669	5586	Местоположение границ земельного участка установлено по фактическому использованию, требуется исправление реестровой ошибки.
331	59:32:1820001:2729	Собственность	Пермский край, Пермский район, Фроловское с/п, д. Жебреи, ул. Школьная	Земли населенных пунктов	под объекты транспорта Автомобильного	2 398	2451	Местоположение границ земельного участка установлено по фактическому использованию, требуется исправление реестровой ошибки.
333	59:32:1820001:2736	Собственность	Пермский край, Пермский р-н, Фроловское с/п, д. Жебреи, ул. Строителей	Земли населенных пунктов	под объекты транспорта Автомобильного	6 534	6989	Местоположение границ земельного участка установлено по фактическому использованию, требуется исправление реестровой ошибки.

Продолжение таблицы 5

1	2	3	4	5	6	7	8	9
334	59:32:1820001:2683	Собственность	Пермский край, Пермский район, Фроловское с/п, д.Жебреи, ул.Советская	Земли населенных пунктов	Под объекты транспорта Автомобильного	11 808	12963	Местоположение границ земельного участка установлено по фактическому использованию, требуется исправление реестровой ошибки.
335	59:32:0000000:13070	Собственность	Пермский край, Пермский район, Фроловское с/п, д.Жебреи, ул.Никулинская	Земли населенных пунктов	Под объекты транспорта Автомобильного	8495	8734	Местоположение границ земельного участка установлено по фактическому использованию, требуется исправление реестровой ошибки.
336	59:32:1820001:2690	Собственность	Пермский край, Пермский район, Фроловское с/п, д. Жебреи, ул. Полевая	Земли населенных пунктов	Под объекты транспорта Автомобильного	9 420	10362	Местоположение границ земельного участка установлено по фактическому использованию, требуется исправление реестровой ошибки.
337	59:32:1820001:2714	Собственность	Пермский край, Пермский район, Фроловское с/п, д. Жебреи, ул. Уральская	Земли населенных пунктов	под объекты транспорта Автомобильного	4 259	4613	Местоположение границ земельного участка установлено по фактическому использованию, требуется исправление реестровой ошибки.
339	59:32:1820001:2716	Собственность	Пермский край, Пермский район, Фроловское с/п, д. Жебреи, ул. Мира	Земли населенных пунктов	под объекты транспорта Автомобильного	6 656	7309	Местоположение границ земельного участка установлено по фактическому использованию, требуется исправление реестровой ошибки.

Окончание таблицы 5

1	2	3	4	5	6	7	8	9
340	59:32:1820001:2763	Собственность	Пермский край, Пермский район, Фроловское с/п, д. Жебреи, ул. Центральная	Земли населенных пунктов	под объекты транспорта Автомобильного	13 020	13425	Местоположение границ земельного участка установлено по фактическому использованию, требуется исправление реестровой ошибки.
341	59:32:1820001:2717	Собственность	Пермский край, Пермский район, Фроловское с/п, д. Жебреи, ул. Архитектурная	Земли населенных пунктов	под объекты транспорта Автомобильного	12 962	14246	Местоположение границ земельного участка установлено по фактическому использованию, требуется исправление реестровой ошибки.

6. Основные технико-экономические показатели проекта межевания

Таблица 6

№ п/п	Наименование показателей	Ед. изм.	Количество
1	Территория в границах проектирования	га	113,13
2	Территория подлежащая межеванию, в т.ч.	га	64,72
2.1	уточняемые земельные участки	га	46,22
		шт	212
2.2	формируемые земельные участки	га	18,5
		шт	121
3	Площадь публичного сервитута	га	0,67

**ПРОЕКТ МЕЖЕВАНИЯ ТЕРРИТОРИИ
КАДАСТРОВОГО КВАРТАЛА 59:32:1820001
в д. Жебреи Фроловского сельского поселения Пермского
муниципального района Пермского края**

Графическая часть

Инв. № подл.	Подп. и дата	Взаим. инв. №

Изм.	Кол.уч	Лист	№ док.	Подпись	Дата

9-2019-ПМ

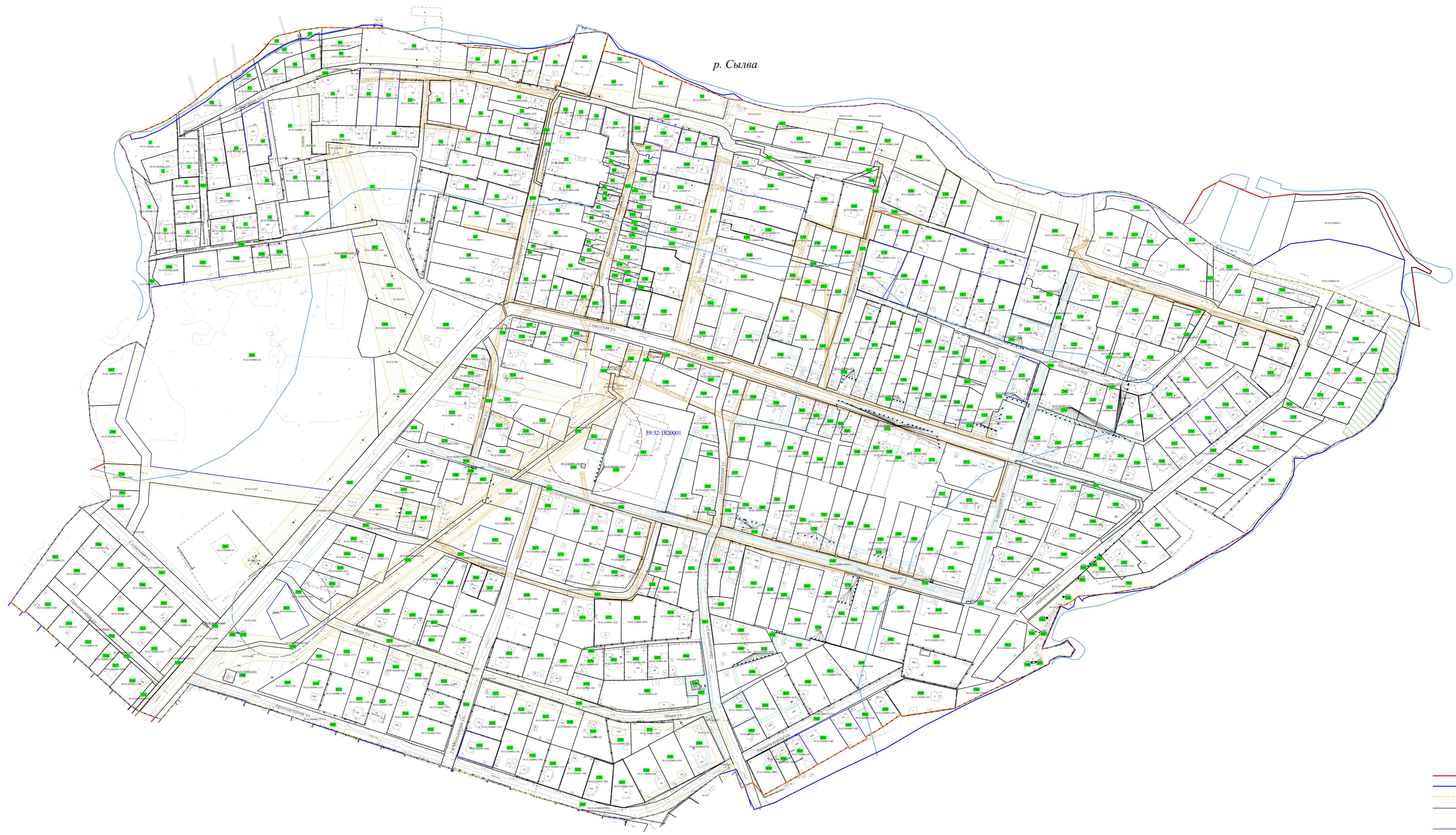
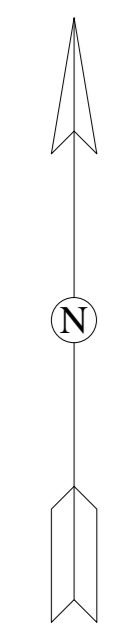
Лист
210

ПЛАН фактического землепользования

территории кадастрового квартала 59:32:1820001 в д. Жебреи

М 1:2000

Лист № 1



Условные обозначения

- граница населенного пункта;
- граница кадастрового квартала;
- граница спортивной территории;
- граница земельных участков, внесенные в ЕГРП, сведения о которых достаточны для определения их принадлежности на местности;
- граница земельных участков, требующие уточнения;
- кадастровый номер земельного участка;
- номер земельного участка в кадастре;
- часть прибрежно-защитной полосы, часть водозащитной зоны Каспийского водохранилища;
- оградная зона ВЛ-0,4 КВ;
- оградная зона ВЛ-10 КВ;
- оградная зона ПБ;
- оградная зона РП;
- оградная зона газораспределения;
- санитарно-защитная зона коммунально-складских объектов;
- санитарно-защитная зона от АЭС;
- зона охраны объекта культурного наследия (памятник археологии) «Игуменско I, селище».

9-2019-ПМ			
Персский край, Персский район, Фроловское сельское поселение, д. Жебреи, кадастровый квартал 59:32:1820001			
Имя/Лист	№ докум.	Подпись/Дата	
			Проект межевания территории Графическая часть
			План фактического землепользования М1:2000
№ докум.	Аланин С.А.	Чепурова Е.С.	Страница
Всего листов			Лист
			Листов
			1 1 1

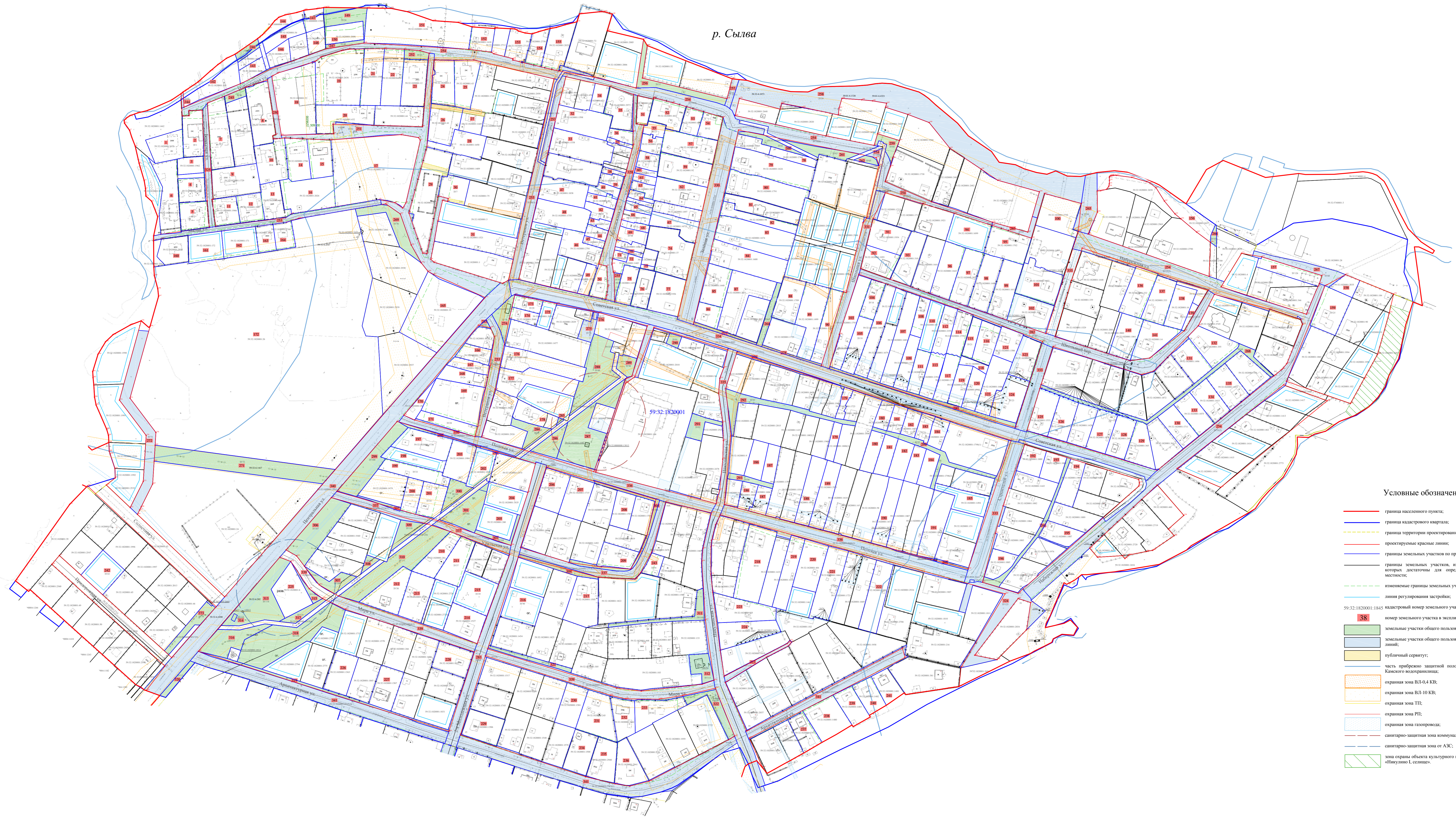
Имя, Фамилия, Имя, Фамилия, Имя, Фамилия

Чертеж межевания

территории кадастрового квартала 59:32:1820001 д. Жебреи

М 1:2000

р. Сылта



Условные обозначения

- граница населенного пункта;
- граница кадастрового квартала;
- граница территории проектирования;
- проектируемые красные линии;
- границы земельных участков по проекту межевания;
- границы земельных участков, имеющие в ЕФРН сведения о которых достояны для определения их принадлежности на местности;
- извешенные границы земельных участков;
- линии регулирования застройки;
- кадастровый номер земельного участка;
- 88 номер земельного участка и межевания;
- земельные участки общего пользования в границах красных линий;
- земельные участки общего пользования за границами красных линий;
- дубовый серватут;
- часть прибрежно защитной полосы, часть водозащитной зоны Каменского водохранилища;
- оградная зона ВЛ-0,4 кВ;
- оградная зона ВЛ-10 кВ;
- оградная зона ПЛ;
- оградная зона РЛ;
- оградная зона газопровода;
- санитарно-защитная зона коммунально-складских объектов;
- санитарно-защитная зона от АЭС;
- зона охраны объекта культурного наследия (памятник археологии) «Игуменко I, селище».

Ведомость координат поворотных точек красных линий

№ точки	X	Y	№ точки	X	Y	№ точки	X	Y	№ точки	X	Y	№ точки	X	Y	№ точки	X	Y	№ точки	X	Y	№ точки	X	Y	№ точки	X	Y	№ точки	X	Y	№ точки	X	Y	№ точки	X	Y	№ точки	X	Y	№ точки	X	Y	№ точки	X	Y																																																																																																																																																																																																																																																																																																																																																																																																																																																																																																																																																																																																																																																																																																																																																																																																																																																																																													
1	509141.00	225901.00	2	509141.00	225901.00	3	509141.00	225901.00	4	509141.00	225901.00	5	509141.00	225901.00	6	509141.00	225901.00	7	509141.00	225901.00	8	509141.00	225901.00	9	509141.00	225901.00	10	509141.00	225901.00	11	509141.00	225901.00	12	509141.00	225901.00	13	509141.00	225901.00	14	509141.00	225901.00	15	509141.00	225901.00	16	509141.00	225901.00	17	509141.00	225901.00	18	509141.00	225901.00	19	509141.00	225901.00	20	509141.00	225901.00	21	509141.00	225901.00	22	509141.00	225901.00	23	509141.00	225901.00	24	509141.00	225901.00	25	509141.00	225901.00	26	509141.00	225901.00	27	509141.00	225901.00	28	509141.00	225901.00	29	509141.00	225901.00	30	509141.00	225901.00	31	509141.00	225901.00	32	509141.00	225901.00	33	509141.00	225901.00	34	509141.00	225901.00	35	509141.00	225901.00	36	509141.00	225901.00	37	509141.00	225901.00	38	509141.00	225901.00	39	509141.00	225901.00	40	509141.00	225901.00	41	509141.00	225901.00	42	509141.00	225901.00	43	509141.00	225901.00	44	509141.00	225901.00	45	509141.00	225901.00	46	509141.00	225901.00	47	509141.00	225901.00	48	509141.00	225901.00	49	509141.00	225901.00	50	509141.00	225901.00	51	509141.00	225901.00	52	509141.00	225901.00	53	509141.00	225901.00	54	509141.00	225901.00	55	509141.00	225901.00	56	509141.00	225901.00	57	509141.00	225901.00	58	509141.00	225901.00	59	509141.00	225901.00	60	509141.00	225901.00	61	509141.00	225901.00	62	509141.00	225901.00	63	509141.00	225901.00	64	509141.00	225901.00	65	509141.00	225901.00	66	509141.00	225901.00	67	509141.00	225901.00	68	509141.00	225901.00	69	509141.00	225901.00	70	509141.00	225901.00	71	509141.00	225901.00	72	509141.00	225901.00	73	509141.00	225901.00	74	509141.00	225901.00	75	509141.00	225901.00	76	509141.00	225901.00	77	509141.00	225901.00	78	509141.00	225901.00	79	509141.00	225901.00	80	509141.00	225901.00	81	509141.00	225901.00	82	509141.00	225901.00	83	509141.00	225901.00	84	509141.00	225901.00	85	509141.00	225901.00	86	509141.00	225901.00	87	509141.00	225901.00	88	509141.00	225901.00	89	509141.00	225901.00	90	509141.00	225901.00	91	509141.00	225901.00	92	509141.00	225901.00	93	509141.00	225901.00	94	509141.00	225901.00	95	509141.00	225901.00	96	509141.00	225901.00	97	509141.00	225901.00	98	509141.00	225901.00	99	509141.00	225901.00	100	509141.00	225901.00	101	509141.00	225901.00	102	509141.00	225901.00	103	509141.00	225901.00	104	509141.00	225901.00	105	509141.00	225901.00	106	509141.00	225901.00	107	509141.00	225901.00	108	509141.00	225901.00	109	509141.00	225901.00	110	509141.00	225901.00	111	509141.00	225901.00	112	509141.00	225901.00	113	509141.00	225901.00	114	509141.00	225901.00	115	509141.00	225901.00	116	509141.00	225901.00	117	509141.00	225901.00	118	509141.00	225901.00	119	509141.00	225901.00	120	509141.00	225901.00	121	509141.00	225901.00	122	509141.00	225901.00	123	509141.00	225901.00	124	509141.00	225901.00	125	509141.00	225901.00	126	509141.00	225901.00	127	509141.00	225901.00	128	509141.00	225901.00	129	509141.00	225901.00	130	509141.00	225901.00	131	509141.00	225901.00	132	509141.00	225901.00	133	509141.00	225901.00	134	509141.00	225901.00	135	509141.00	225901.00	136	509141.00	225901.00	137	509141.00	225901.00	138	509141.00	225901.00	139	509141.00	225901.00	140	509141.00	225901.00	141	509141.00	225901.00	142	509141.00	225901.00	143	509141.00	225901.00	144	509141.00	225901.00	145	509141.00	225901.00	146	509141.00	225901.00	147	509141.00	225901.00	148	509141.00	225901.00	149	509141.00	225901.00	150	509141.00	225901.00	151	509141.00	225901.00	152	509141.00	225901.00	153	509141.00	225901.00	154	509141.00	225901.00	155	509141.00	225901.00	156	509141.00	225901.00	157	509141.00	225901.00	158	509141.00	225901.00	159	509141.00	225901.00	160	509141.00	225901.00	161	509141.00	225901.00	162	509141.00	225901.00	163	509141.00	225901.00	164	509141.00	225901.00	165	509141.00	225901.00	166	509141.00	225901.00	167	509141.00	225901.00	168	509141.00	225901.00	169	509141.00	225901.00	170	509141.00	225901.00	171	509141.00	225901.00	172	509141.00	225901.00	173	509141.00	225901.00	174	509141.00	225901.00	175	509141.00	225901.00	176	509141.00	225901.00	177	509141.00	225901.00	178	509141.00	225901.00	179	509141.00	225901.00	180	509141.00	225901.00	181	509141.00	225901.00	182	509141.00	225901.00	183	509141.00	225901.00	184	509141.00	225901.00	185	509141.00	225901.00	186	509141.00	225901.00	187	509141.00	225901.00	188	509141.00	225901.00	189	509141.00	225901.00	190	509141.00	225901.00	191	509141.00	225901.00	192	509141.00	225901.00	193	509141.00	225901.00	194	509141.00	225901.00	195	509141.00	225901.00	196	509141.00	225901.00	197	509141.00	225901.00	198	509141.00	225901.00	199	509141.00	225901.00	200	509141.00	225901.00	201	509141.00	225901.00	202	509141.00	225901.00	203	509141.00	225901.00	204	509141.00	225901.00	205	509141.00	225901.00	206	509141.00	225901.00	207	509141.00	225901.00	208	509141.00	225901.00	209	509141.00	225901.00	210	509141.00	225901.00	211	509141.00	225901.00	212	509141.00	225901.00	213	509141.00	225901.00	214	509141.00	225901.00	215	509141.00	225901.00	216	509141.00	225901.00	217	509141.00	225901.00	218	509141.00	225901.00	219	509141.00	225901.00	220	509141.00	225901.00	221	509141.00	225901.00	222	509141.00	225901.00	223	509141.00	225901.00	224	509141.00	225901.00	225	509141.00	225901.00	226	509141.00	225901.00	227	509141.00	225901.00	228	509141.00	225901.00	229	509141.00	225901.00	230	509141.00	225901.00	231	509141.00	225901.00	232	509141.00	225901.00	233	509141.00	225901.00	234	509141.00	225901.00	235	509141.00	225901.00	236	509141.00	225901.00	237	509141.00	225901.00	238	509141.00	225901.00	239	509141.00	225901.00	240	509141.00	225901.00	241	509141.00	225901.00	242	509141.00	225901.00	243	509141.00	225901.00	244	509141.00	225901.00	245	509141.00	225901.00	246	509141.00	225901.00	247	509141.00	225901.00	248	509141.00	225901.00	249	509141.00	225901.00	250	509141.00	225901.00	251	509141.00	225901.00	252	509141.00	225901.00	253	509141.00	225901.00	254	509141.00	225901.00	255	509141.00	225901.00	256	509141.00	225901.00	257	509141.00	225901.00	258	509141.00	225901.00	259	509141.00	225901.00	260	509141.00	225901.00	261	509141.00	225901.00	262	509141.00	225901.00	263	509141.00	225901.00	264	509141.00	225901.00	265	509141.00	225901.00	266	509141.00	225901.00	267	509141.00	225901.00	268	509141.00	225901.00	269	509141.00	225901.00	270	509141.00	225901.00	271	509141.00	225901.00	272	509141.00	225901.00	273	509141.00	225901.00	274	509141.00	225901.00	275	509141.00	225901.00	276	509141.00	225901.00	277	509141.00	225901.00	278	509141.00	225901.00	279	509141.00	225901.00	280	509141.00	225901.00	281	509141.00	225901.00	282	509141.00	225901.00	283	509141.00	225901.00	284	509141.00	225901.00	285	509141.00	225901.00	286	509141.00	225901.00	287	509141.00	225901.00	288	509141.00	225901.00	289	509141.00	225901.00	290	509141.00	225901.00	291	509141.00	225901.00	292	509141.00	225901.00	293	509141.00	225901.00	294	509141.00	225901.00	295	509141.00	225901.00	296	509141.00	225901.00	297	509141.00	225901.00	298	509141.00	225901.00	299	509141.00	225901.00	300	509141.00	225901.00	301	509141.00	225901.00	302	509141.00	