

РЕШЕНИЕ
о размещении объектов № 107

с. Фролы, Фроловского с/п,
Пермского района, Пермского края

25.10.2022

Администрация Фроловского сельского поселения Пермского муниципального района разрешает Акционерному обществу «Газпром газораспределение Пермь» (ИНН 5902183841, ОГРН 1025900512670, почтовый адрес: 614000, г. Пермь, ул. Петропавловская, 43)

размещение объекта «газопровод давлением до 1,2 Мпа включительно, для размещения которого не требуется разрешение на строительство»

на землях, находящихся в муниципальной собственности Фроловского с/п

на срок 1 год с 25.10.2022 г. по 24.10.2023 г.

Местоположение: Пермский край, Пермский район, Фроловское с/п, д.Мартьяново, ул.Уральская, д.20

Приложение: схема предполагаемых к использованию земель или части земельного участка.

Глава администрации
сельского поселения



(подпись, печать)

С.Н. Чекменев

Схема предполагаемых к использованию земель или части земельного участка

Объект: Газопровод давлением до 1,2 Мпа, для размещения которого не требуется разрешения на строительство

Местоположение: расположенных по адресу: Российская Федерация, Пермский край, м.р-н Пермский, с.п. Фроловское, д Мартяново, ул Уральская, д 20

Площадь земель или части земельного участка, кв.м.: 10614

Категория земель: земли населенных пунктов

Вид разрешенного использования: -






- От точки n1 до точки n3 - земельный участок с кадастровым номером 59:32:000000:5
- От точки n3 до точки n4 - земельный участок с кадастровым номером 59:32:3480001:4018
- От точки n4 до точки n7 - земельный участок с кадастровым номером 59:32:3480001:1265
- От точки n7 до точки n20 - земельный участок с кадастровым номером 59:32:3480001:4018
- От точки n20 до точки n22 - земельный участок с кадастровым номером 59:32:3480001:1765
- От точки n22 до точки n24 - земельный участок с кадастровым номером 59:32:3480001:4018
- От точки n24 до точки n26 - земельный участок с кадастровым номером 59:32:3480001:1308
- От точки n26 до точки n29 - земельный участок с кадастровым номером 59:32:3480001:4018
- От точки n29 до точки n32 - земельный участок с кадастровым номером 59:32:3480001:1530
- От точки n32 до точки n33 - земельный участок с кадастровым номером 59:32:3480001:1532
- От точки n33 до точки n35 - земельный участок с кадастровым номером 59:32:3480001:4018
- От точки n35 до точки n36 - земельный участок с кадастровым номером 59:32:3480001:1535
- От точки n36 до точки n38 - земельный участок с кадастровым номером 59:32:3480001:1540
- От точки n38 до точки n40 - земельный участок с кадастровым номером 59:32:3480001:4018
- От точки n40 до точки n43 - земельный участок с кадастровым номером 59:32:3480001:1540
- От точки n43 до точки n47 - земельный участок с кадастровым номером 59:32:3480001:4018
- От точки n47 до точки n48 - земельный участок с кадастровым номером 59:32:3480001:1548
- От точки n48 до точки n49 - земельный участок с кадастровым номером 59:32:3480001:1544
- От точки n49 до точки n50 - земельный участок с кадастровым номером 59:32:3480001:4018
- От точки n50 до точки n51 - земельный участок с кадастровым номером 59:32:3480001:1550
- От точки n51 до точки n52 - земельный участок с кадастровым номером 59:32:3480001:1549
- От точки n52 до точки n53 - земельный участок с кадастровым номером 59:32:3480001:1546
- От точки n54 до точки n56 - земельный участок с кадастровым номером 59:32:3480001:1546
- От точки n56 до точки n60 - земельный участок с кадастровым номером 59:32:3480001:4018
- От точки n60 до точки n62 - земельный участок с кадастровым номером 59:32:3480001:1464
- От точки n62 до точки n64 - земельный участок с кадастровым номером 59:32:3480001:1458
- От точки n64 до точки n66 - земельный участок с кадастровым номером 59:32:3480001:4018
- От точки n66 до точки n68 - земельный участок с кадастровым номером 59:32:3480001:1453
- От точки n68 до точки n69 - земельный участок с кадастровым номером 59:32:3480001:2315
- От точки n69 до точки n71 - земельный участок с кадастровым номером 59:32:3480001:2314
- От точки n71 до точки n1 - земельный участок с кадастровым номером 59:32:3480001:4018

Каталог координат, м

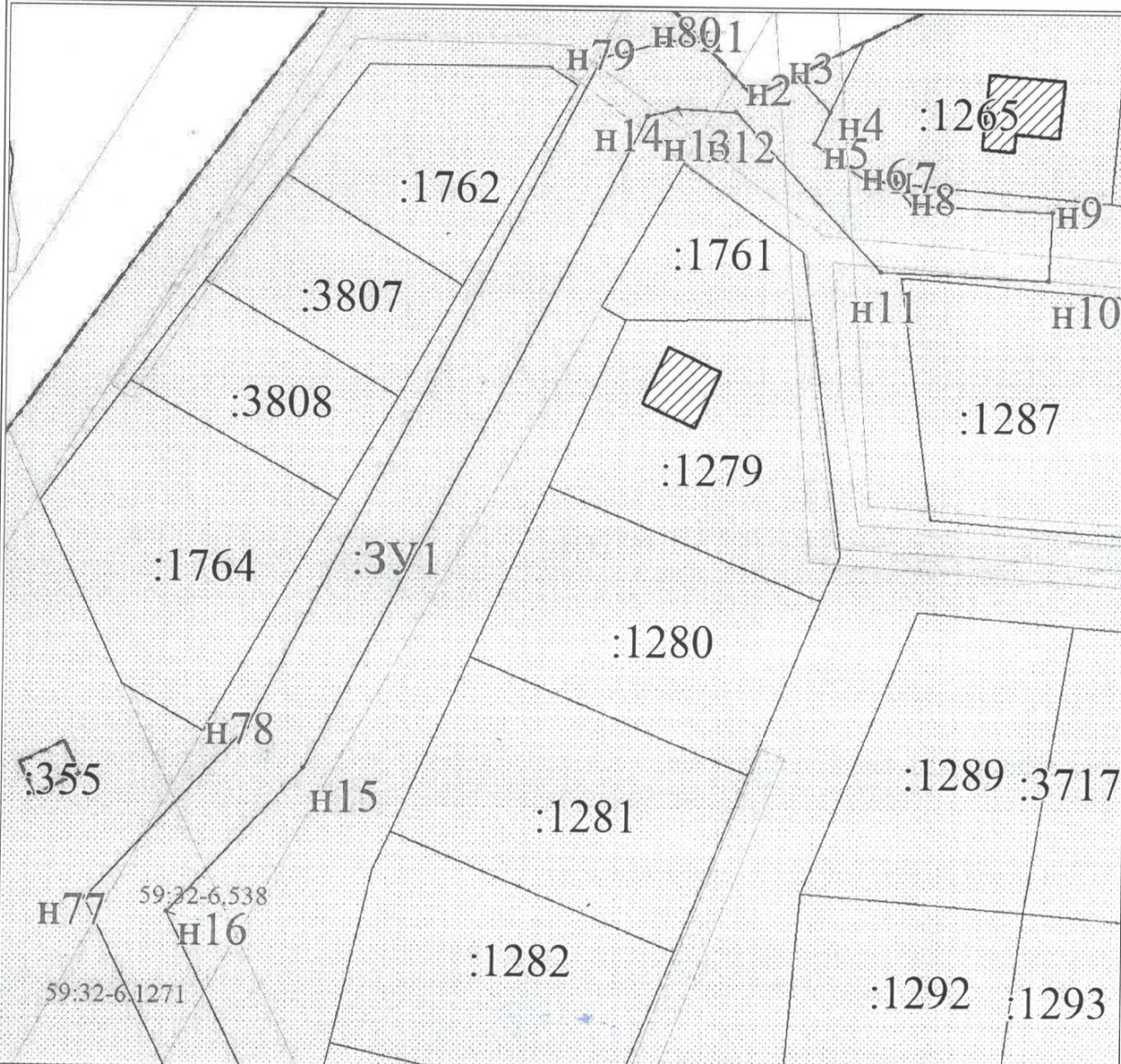
№ точки границы	X	Y
n1	511154.95	2239362.06
n2	511146.09	2239370.31
n3	511149.63	2239377.11
n4	511143.66	2239382.57
n5	511138.69	2239380.26
n6	511132.91	2239388.32
n7	511132.53	2239392.77
n8	511128.99	2239396.01
n9	511127.97	2239418.63
n10	511116.98	2239418.13
n11	511118.21	2239390.97
n12	511143.65	2239367.67
n13	511144.13	2239358.29
n14	511142.84	2239353.43
n15	511037.85	2239299.46
n16	511014.92	2239277.95
n17	510953.41	2239307.95
n18	510948.60	2239310.61
n19	510893.23	2239342.41
n20	510892.14	2239345.45
n21	510887.86	2239347.48
n22	510884.47	2239366.94
n23	510881.09	2239376.42
n24	510861.32	2239485.76
n25	510860.39	2239485.69
n26	510859.58	2239495.40
n27	510855.98	2239515.32
n28	510786.23	2239517.20
n29	510727.83	2239489.96
n30	510725.88	2239485.75
n31	510718.54	2239482.56
n32	510680.64	2239495.11
n33	510644.03	2239507.24
n34	510629.84	2239511.71
n35	510618.24	2239515.78
n36	510583.24	2239527.39
n37	510543.73	2239540.48
n38	510543.65	2239540.66
n39	510539.91	2239541.92
n40	510541.42	2239545.81
n41	510540.17	2239548.70
n42	510540.31	2239549.01
n43	510534.10	2239551.54
n44	510553.98	2239594.42
n45	510569.36	2239627.84
n46	510581.45	2239653.75
n47	510586.66	2239649.40
n48	510589.16	2239654.81
n49	510591.43	2239659.74
n50	510579.56	2239669.67
n51	510575.80	2239661.54
n52	510562.37	2239632.49
n53	510548.95	2239603.44
n54	510535.52	2239574.40
n55	510525.27	2239552.22
n56	510521.54	2239550.60
n57	510519.26	2239545.69
n58	510528.17	2239542.07
n59	510525.48	2239535.16
n60	510538.74	2239530.70
n61	510540.90	2239531.94
n62	510578.64	2239519.43
n63	510615.41	2239507.24
n64	510617.04	2239504.41
n65	510626.39	2239501.27
n66	510638.69	2239497.26
n67	510641.20	2239498.70
n68	510677.82	2239486.57
n69	510698.38	2239479.76
n70	510715.72	2239474.02
n71	510716.56	2239472.57
n72	510788.53	2239506.13
n73	510846.75	2239504.56
n74	510870.42	2239373.57
n75	510884.24	2239334.89
n76	510943.42	2239300.90
n77	511016.90	2239264.72
n78	511044.25	2239290.38
n79	511152.22	2239345.88
n80	511155.21	2239357.14



Условные обозначения:

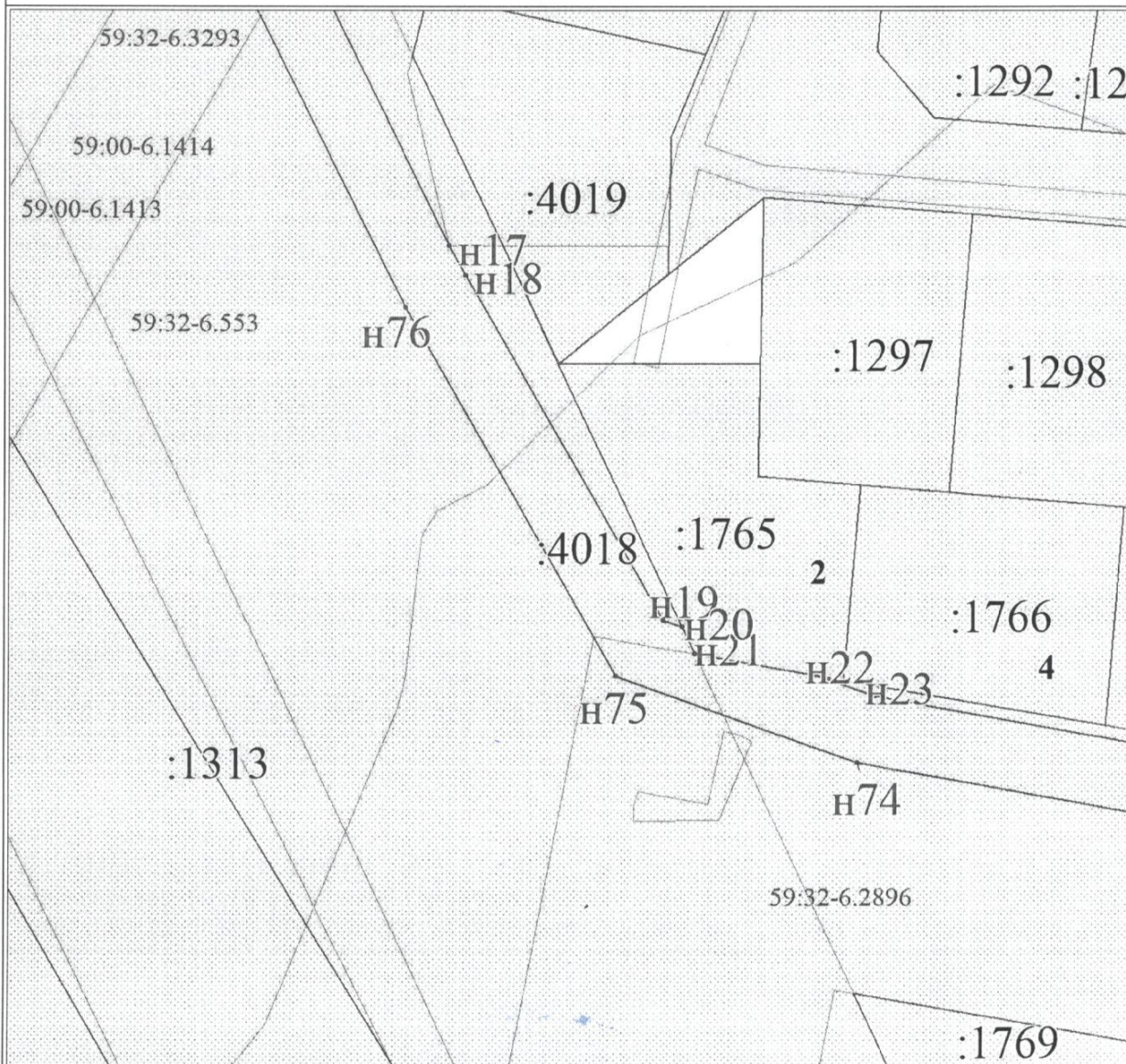
-  - предполагаемый участок земель, на которых планируется размещение объекта
-  :1554 - границы и номер земельного участка, сведения о которых внесены в ЕГРН
-  - границы и номер объекта капитального строительства, сведения о которых внесены в ЕГРН
-  - граница кадастрового квартала
-  - зоны с особыми условиями использования

Выноска 1



Масштаб 1:1000

Выноска 2



Масштаб 1:1000

