

**РЕШЕНИЕ**  
о размещении объектов № 109

14.11.2022

с. Фролы, Фроловского с/п,  
Пермского района, Пермского края

Администрация Фроловского сельского поселения Пермского муниципального района разрешает Акционерному обществу «Газпром газораспределение Пермь» (ИНН 5902183841, ОГРН 1025900512670, почтовый адрес: 614000, г. Пермь, ул. Петропавловская, 43)

размещение объекта «газопровод давлением до 1,2 Мпа включительно, для размещения которого не требуется разрешение на строительство»

на землях, находящихся в муниципальной собственности Фроловского с/п

на срок 1 год с 14.11.2022 г. по 13.11.2023 г.

Местоположение: Пермский край, Пермский район, Фроловское с/п, д.Мартьяново, ул.Светлая, д.1

Приложение: схема предполагаемых к использованию земель или части земельного участка.

Глава администрации  
сельского поселения



(подпись, печать)

С.Н. Чекменев

Схема предполагаемых к использованию земель или части земельного участка

Объект: Газопровод давлением до 1,2 Мпа, для размещения которого не требуется разрешения на строительство

Местоположение: расположенных по адресу: Пермский край, м.р-н Пермский, с.п. Фроловское, д. Мартьяново, ул. Светлая, к дому 1

Площадь земель или части земельного участка, кв.м.: 2009








Категория земель: земли населенных пунктов

Вид разрешенного использования: -

Описание границ смежных землепользователей:

- От точки н1 до точки н3 - земельный участок с кадастровым номером 59:32:3480001:3997
- От точки н3 до точки н11 - земельные участки с кадастровыми номерами 59:32:3480001:4018, 59:32:3480001:4103
- От точки н11 до точки н12 - земельный участок с кадастровым номером 59:32:3480001:1415
- От точки н12 до точки н13 - земли общего пользования
- От точки н13 до точки н14 - земельный участок с кадастровым номером 59:32:3480001:1415
- От точки н14 до точки н16 - земельный участок с кадастровым номером 59:32:3480001:1414
- От точки н16 до точки н17 - земельные участки с кадастровыми номерами 59:32:3480001:4018, 59:32:3480001:4103
- От точки н17 до точки н18 - земельный участок с кадастровым номером 59:32:3480001:1427
- От точки н18 до точки н20 - земельный участок с кадастровым номером 59:32:3480001:3698
- От точки н20 до точки н1 - земельные участки с кадастровыми номерами 59:32:3480001:4018, 59:32:3480001:4103

Условные обозначения:

-  - предполагаемый участок земель, на которых планируется размещение объекта
-  - границы и номер земельного участка, сведения о которых внесены в ЕГРН
-  - границы и номер объекта капитального строительства, сведения о которых внесены в ЕГРН
-  - зоны с особыми условиями использования территории, сведения о которых внесены в ЕГРН
-  - обозначение запрашиваемого земельного участка
-  н1 - характерная точка границ земель или части земельного участка
-  - граница кадастрового квартала
- 59:32:3480001 - номер кадастрового квартала

Каталог координат, м

| № точки границы | X         | Y          |
|-----------------|-----------|------------|
| н1              | 510147.63 | 2239014.93 |
| н2              | 510141.68 | 2239013.70 |
| н3              | 510138.50 | 2239015.14 |
| н4              | 510136.46 | 2239014.74 |
| н5              | 510138.59 | 2239003.77 |
| н6              | 510173.46 | 2238989.70 |
| н7              | 510206.41 | 2238974.76 |
| н8              | 510225.91 | 2238964.70 |
| н9              | 510248.71 | 2238941.78 |
| н10             | 510266.87 | 2238918.49 |
| н11             | 510268.52 | 2238912.48 |
| н12             | 510276.53 | 2238883.21 |
| н13             | 510285.69 | 2238890.93 |
| н14             | 510277.29 | 2238920.62 |
| н15             | 510266.42 | 2238933.53 |
| н16             | 510268.03 | 2238934.89 |
| н17             | 510258.98 | 2238946.88 |
| н18             | 510226.80 | 2238975.16 |
| н19             | 510182.57 | 2238995.19 |
| н20             | 510183.61 | 2238997.17 |
| н21             | 510177.79 | 2238999.81 |
| н22             | 510148.25 | 2239011.74 |
| н1              | 510147.63 | 2239014.93 |

