

## РЕШЕНИЕ

о размещении объектов № 25

с. Фролы, Фроловского с/п,  
Пермского района, Пермского края

14.03.2022

Администрация Фроловского сельского поселения Пермского муниципального района разрешает Акционерному обществу «Газпром газораспределение Пермь» (ИНН 5902183841, ОГРН 1025900512670, почтовый адрес: 614000, г. Пермь, ул. Петропавловская, 43)

размещение объекта «газопровод давлением до 1,2 Мпа включительно, для размещения которого не требуется разрешение на строительство»

на землях, находящихся в муниципальной собственности Фроловского с/п

на срок 1 год с 14.03.2022 г. по 13.03.2023 г.

Местоположение: Пермский край, Пермский район, Фроловское с/п, д.Мартьяново, ул.Новая, д.23

Приложение: схема предполагаемых к использованию земель или части земельного участка.

Глава администрации  
сельского поселения

(подпись, печать)



С.Н. Чекменев



### Схема предполагаемых к использованию земель или части земельного участка

Объект: Газопровод давлением до 1,2 Мпа, для размещения которого не требуется разрешения на строительство

Местоположение: расположенных по адресу: Пермский край, с.п. Фроловское, д. Мартяново, ул. Новая, з/у 23

Площадь земель или части земельного участка, кв.м.: 3266

Категория земель: Земли населённых пунктов, Земли сельскохозяйственного назначения

Вид разрешенного использования:

Описание границ смежных землепользователей:

От точки н1 до точки н2 - земельный участок

с кадастровым номером 59:32:0000000:12612

От точки н2 до точки н1 - земельный участок

с кадастровым номером 59:32:0000000:13640

От точки н9 до точки н10 - земельный участок

с кадастровым номером 59:32:5410001:289

От точки н10 до точки н14 - земельный участок

с кадастровым номером 59:32:5410001:81

От точки н14 до точки н17 - земельный участок

с кадастровым номером 59:32:0000000:6599

От точки н17 до точки н22 - земельный участок

с кадастровым номером 59:32:5410001:81








От точки н22 до точки н9 - земельный участок

с кадастровым номером 59:32:5410001:132

Каталог координат, м

№ точки границы	X	Y
н1	511257.37	2239234.03
н2	511266.19	2239240.61
н3	511267.08	2239239.48
н4	511304.80	2239229.54
н5	511340.89	2239250.25
н6	511346.36	2239240.71
н7	511306.36	2239217.76
н8	511260.73	2239229.78
н1	511257.37	2239234.03
н9	511358.19	2239417.17
н10	511349.16	2239415.04
н11	511349.42	2239413.76
н12	511288.30	2239399.85
н13	511262.59	2239329.62
н14	511257.72	2239308.75
н15	511256.01	2239287.83
н16	511253.32	2239257.03
н17	511261.88	2239254.65
н18	511264.43	2239289.06
н19	511273.15	2239326.47
н20	511296.57	2239390.45
н21	511362.36	2239405.42
н22	511359.87	2239417.56
н9	511358.19	2239417.17

#### Условные обозначения:

-  - предполагаемый участок земель, на которых планируется размещение объекта
-  :289 - границы и номер земельного участка, сведения о которых внесены в ЕГРН
-  :304 :14440 - границы и номер объекта капитального строительства, сведения о которых внесены в ЕГРН
-  - граница кадастрового квартала
-  59:00-6.1414 - зоны с особыми условиями использования территории, сведения о которых внесены в ЕГРН
-  :3У1 - обозначение запрашиваемого земельного участка
-  н1 - характеристическая точка границ земель или части земельного участка
- 59:32:5410001 - номер кадастрового квартала

