

РЕШЕНИЕ

о размещении объектов № 81

с. Фролы, Фроловского с/п,
Пермского района, Пермского края

14.09.2021

Администрация Фроловского сельского поселения Пермского муниципального района разрешает Открытому Акционерному обществу «Межрегиональная распределительная сетевая компания Урала» (ИНН 6671163413, ОГРН 1056604000970, почтовый адрес: 614107, г. Пермь, ул. Камчатовская, д.26)

размещение объекта «Строительство участка ВЛ 0,4 от ближайшей опоры существующей ВЛ 0,4 кВ от ТП-6707, установка оборудования учета э/э на опоре ВЛ 0,4 кВ для электроснабжения индивидуального жилого дома по адресу: Пермский край, Пермский район, Фроловское с/п, д.Большая Мось, кадастровый номер земельного участка 59:32:5430001:338 для размещения которого не требуется разрешение на строительство»

на землях, находящихся в муниципальной собственности Фроловского с/п,

на срок бессрочно.

Местоположение: Пермский край, Пермский район, Фроловское с/п, д.Большая Мось, ул.Олимпийская.

Приложение: схема предполагаемых к использованию земель или части земельного участка.

Глава администрации
сельского поселения



(подпись, печать)

С.Н. Чекменев

Схема предполагаемого использования земель или части земельного участка

Объект: «Строительство участка ВЛ 0,4 кВ от ближайшей опоры существующей ВЛ 0,4 кВ от ТП-6707, установка оборудования учета э/э на опоре ВЛ 0,4 кВ для электроснабжения объекта социального назначения (церковь) по адресу: Пермский край, Пермский район, Фроловское с/п, д. Большая Мось, (квд. номер зсм. участка 59:32:5430001:338)»

Местоположение: Пермский край, Пермский район, Фроловское с/п, д. Большая Мось, ул. Олимпийская

Площадь земель или части земельного участка: 15 кв.м.





Категория земель: земли населенных пунктов

Разрешенное использование: размещение объектов инженерного оборудования электроснабжения



Ведомость координат (МСК-59)		
№ точки	Координаты, м	
	X	Y
1	510288,60	2237331,34
2	510287,28	2237334,04
3	510282,79	2237331,83
4	510284,14	2237329,09
1	510288,60	2237331,34

Условные обозначения:

- 59:32:5430001:317 - номера земельных участков по сведениям ГКН
-  границы земельных участков
-  границы испрашиваемого участка,
-  обозначение и номера поворотных точек
-  - проектируемая линия ВЛ 0,4 кВ
- 59:32:5430001 - кадастровый квартал номер

Описание смежных землепользователей:

- 1 - 4 59:32:5430001:627, № 59:32:5430001:627-59/014/2017-2 от 04.07.2017 (Собственность)
- 4 - 1 59:32:5430001:184, № 59:32:5430001:184-59/014/2017-2 от 27.06.2017 (Собственность)

Заявитель ОАО "МРСК УРАЛА"

Широких О.Л.

По доверенности ПЭ-028-2021 от 11.01.2024 г.

Гачегова И. В.

