

## РЕШЕНИЕ

о размещении объектов № 8

с. Фролы, Фроловского с/п,  
Пермского района, Пермского края

09.02.2022

Администрация Фроловского сельского поселения Пермского муниципального района разрешает Акционерному обществу «Газпром газораспределение Пермь» (ИНН 5902183841, ОГРН 1025900512670, почтовый адрес: 614000, г. Пермь, ул. Петропавловская, 43)

размещение объекта «газопровод давлением до 1,2 Мпа включительно, для размещения которого не требуется разрешение на строительство»

на землях, находящихся в муниципальной собственности Фроловского с/п

на срок 1 год с 09.02.2022 г. по 08.02.2023 г.

Местоположение: Пермский край, Пермский район, Фроловское с/п, д.Никулино, кадастровый номер земельного участка 59:32:3660004:138

Приложение: схема предполагаемых к использованию земель или части земельного участка.

Глава администрации  
сельского поселения

  
(подпись, печать)

С.Н. Чекменев



### Схема предполагаемых к использованию земель или части земельного участка

Объект: Газопровод давлением до 1,2 Мпа, для размещения которого не требуется разрешения на строительство

Местоположение: расположенных по адресу: Пермский край, р-н Пермский, с/п Фроловское, д. Никулино, к з/у с кад. № 59:32:3660004:138

Площадь земель или части земельного участка, кв.м.: 1150









Категория земель: земли населенных пунктов

Вид разрешенного использования: -

Описание границ смежных землепользователей:

- От точки н1 до точки н2 - земельный участок с кадастровым номером 59:32:3660004:138
- От точки н2 до точки н5 - земельный участок с кадастровым номером 59:32:0000000:13443
- От точки н5 до точки н7 - земельный участок с кадастровым номером 59:32:3660004:2153
- От точки н7 до точки н8 - земельный участок с кадастровым номером 59:32:0000000:13443
- От точки н8 до точки н10 - земельный участок с кадастровым номером 59:32:1880002:673
- От точки н10 до точки н11 - земельный участок с кадастровым номером 59:32:1880002:674
- От точки н11 до точки н15 - земельный участок с кадастровым номером 59:32:1880002:408
- От точки н15 до точки н16 - земельный участок с кадастровым номером 59:32:1880002:525
- От точки н16 до точки н19 - земельный участок с кадастровым номером 59:32:1880002:400
- От точки н19 до точки н21 - земельный участок с кадастровым номером 59:32:1880002:525
- От точки н21 до точки н26 - земли общего пользования
- От точки н26 до точки н27 - земельный участок с кадастровым номером 59:32:1880002:524
- От точки н27 до точки н30 - земельный участок с кадастровым номером 59:32:1880002:2
- От точки н30 до точки н33 - земельный участок с кадастровым номером 59:32:1880002:499
- От точки н33 до точки н35 - земельный участок с кадастровым номером 59:32:3660004:2153
- От точки н35 до точки н1 - земли общего пользования
- От точки н38 до точки н38 - земельный участок с кадастровым номером 59:32:1880002:513

#### Условные обозначения:

-  - предполагаемый участок земель, на которых планируется размещение объекта
-  - границы и номер земельного участка, сведения о которых внесены в ЕГРН
-  - границы и номер объекта капитального строительства, сведения о которых внесены в ЕГРП
-  - зоны с особыми условиями использования территории, сведения о которых внесены в ЕГРН
-  - обозначение запрашиваемого земельного участка
-  н1 - характерная точка границ земель или части земельного участка
-  - номер кадастрового квартала
-  - граница кадастрового квартала

#### Каталог координат, м

№ точки границы	X	Y
н1	508156.56	2259125.53
н2	508151.63	2259120.01
н3	508152.07	2259117.38
н4	508162.30	2259119.07
н5	508173.50	2259132.21
н6	508179.77	2259139.56
н7	508181.39	2259138.00
н8	508181.90	2259137.50
н9	508184.27	2259139.93
н10	508196.70	2259127.92
н11	508226.84	2259098.81
н12	508252.71	2259073.76
н13	508251.72	2259071.70
н14	508246.30	2259064.60
н15	508239.81	2259057.88
н16	508243.86	2259053.95
н17	508252.38	2259063.13
н18	508254.48	2259061.29
н19	508255.73	2259060.19
н20	508264.08	2259065.76
н21	508260.43	2259075.00
н22	508257.77	2259076.11
н23	508240.01	2259092.96
н24	508230.13	2259101.94
н25	508230.65	2259102.65
н26	508231.89	2259104.06
н27	508215.11	2259120.43
н28	508213.99	2259119.38
н29	508195.08	2259137.23
н30	508189.25	2259142.83
н31	508188.70	2259143.36
н32	508185.31	2259146.61
н33	508180.62	2259150.92
н34	508177.63	2259153.55
н35	508160.89	2259134.04
н36	508168.78	2259128.75
н37	508159.86	2259122.20
н1	508156.56	2259125.53
н38	508244.63	2259057.11
н39	508243.98	2259056.34
н40	508244.75	2259055.69
н41	508245.39	2259056.46
н38	508244.63	2259057.11

