

РЕШЕНИЕ
о размещении объектов № 9

с. Фролы, Фроловского с/п,
Пермского района, Пермского края

15.02.2022

Администрация Фроловского сельского поселения Пермского муниципального района разрешает Акционерному обществу «Газпром газораспределение Пермь» (ИНН 5902183841, ОГРН 1025900512670, почтовый адрес: 614000, г. Пермь, ул. Петропавловская, 43)

размещение объекта «газопровод давлением до 1,2 Мпа включительно, для размещения которого не требуется разрешение на строительство»

на землях, находящихся в муниципальной собственности Фроловского с/п

на срок 1 год с 15.02.2022 г. по 14.02.2023 г.

Местоположение: Пермский край, Пермский район, Фроловское с/п, д.Жебреи, ул.Архитектурная, д.18

Приложение: схема предполагаемых к использованию земель или части земельного участка.

Глава администрации
сельского поселения



С.Н. Чекменев

Схема предполагаемых к использованию земель или части земельного участка

Объект: Газопровод давлением до 1,2 Мпа, для размещения которого не требуется разрешения на строительство

Местоположение: расположенных по адресу: Пермский край, м.р-н Пермский, с.п. Фроловское, д Жебреи, ул. Архитектурная, к дому 18

Площадь земель или части земельного участка, кв.м.: 835

Категория земель: земли населенных пунктов

Вид разрешенного использования: -

Описание границ смежных землепользователей:


От точки н1 до точки н4 - земельный участок с кадастровым номером 59:32:0000000:13384


От точки н4 до точки н5 - земельный участок с кадастровым номером 59:32:3660004:2147


От точки н5 до точки н6 - земельный участок с кадастровым номером 59:32:0000000:13355


От точки н6 до точки н1 - земельный участок с кадастровым номером 59:32:0000000:14603


Условные обозначения:

 - границы и номер земельного участка, сведения о которых внесены в ЕГРН

 - границы и номер объекта капитального строительства, сведения о которых внесены в ЕГРН

 - граница кадастрового квартала

 - предполагаемый участок земель, на которых планируется размещение объекта

 - зоны с особыми условиями использования территории, сведения о которых внесены в ЕГРН

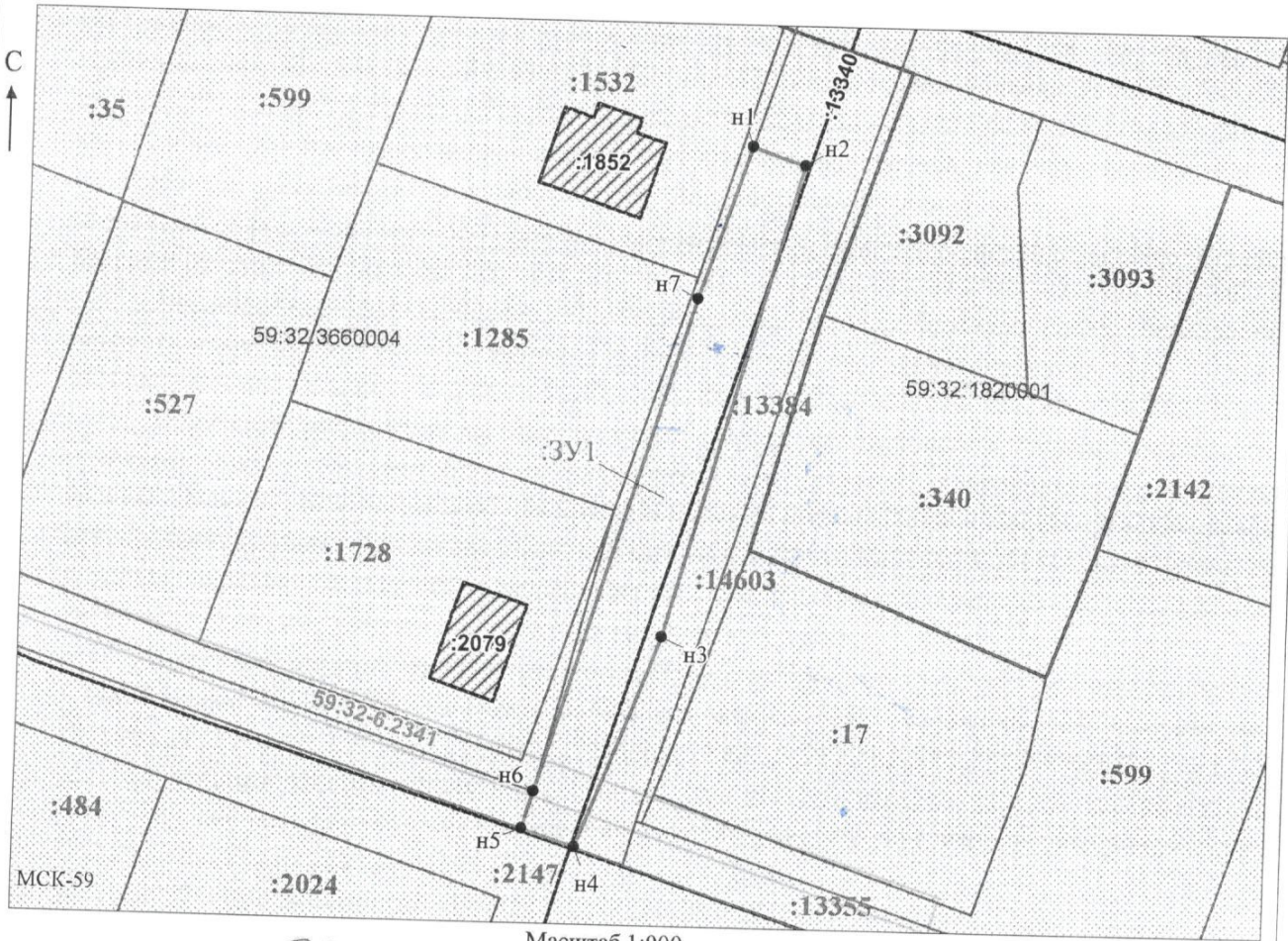
:ЗУ1 - обозначение запрашиваемого земельного участка

● н1 - характерная точка границ земель или части земельного участка

59:32:3660004 - номер кадастрового квартала

Каталог координат, м

№ точки границы	X	Y
н1	508313.72	2258364.02
н2	508311.36	2258371.12
н3	508248.52	2258353.75
н4	508220.55	2258342.80
н5	508222.87	2258335.70
н6	508227.77	2258337.20
н7	508293.43	2258357.20
н1	508313.72	2258364.02



Масштаб 1:900

/ Егошина И.В.

Заявитель: _____

МП

(подпись, расшифровка подписи)

(для юридических лиц
и индивидуальных предпринимателей)