

РЕШЕНИЕ

о размещении объектов № 11

с. Фролы, Фроловского с/п,
Пермского района, Пермского края

16.02.2021

Администрация Фроловского сельского поселения Пермского муниципального района разрешает Акционерному обществу «Газпром газораспределение Пермь» (ИНН 5902183841, ОГРН 1025900512670, почтовый адрес: 614000, г. Пермь, ул. Петропавловская, 43)

размещение объекта «газопровод давлением до 0,6 Мпа включительно, для размещения которого не требуется разрешение на строительство»

на землях, находящихся в муниципальной собственности Фроловского с/п

на срок 1 год с 16.02.2021 г. по 15.02.2022 г.

Местоположение: Пермский край, Пермский район, Фроловское с/п, д.Замулянка, кадастровый номер земельного участка 59:32:2130001:1342

Приложение: схема предполагаемых к использованию земель или части земельного участка.

Глава администрации
сельского поселения



С.Н. Чекменев

Схема предполагаемых к использованию земель или части земельного участка

Объект: Газопровод давлением до 0,6 Мпа включительно, для размещения которого не требуется разрешения на строительство

Местоположение: расположенным по адресу: Пермский край, Пермский район, д. Замулянка, к ЗУ кад. №59:32:2130001:1342

Площадь земель или части земельного участка, кв.м.: 1763

Категория земель: земли населенных пунктов

Вид разрешенного использования: -





Описание границ смежных землепользователей:

- От точки н1 до точки н2 - земли общего пользования
- От точки н2 до точки н5 - земельный участок с кадастровым номером 59:24:1880101:1271
- От точки н5 до точки н6 - земли общего пользования
- От точки н6 до точки н8 - земельный участок с кадастровым номером 59:32:2130001:15
- От точки н8 до точки н9 - земельный участок с кадастровым номером 59:32:2130001:1355
- От точки н9 до точки н10 - земельный участок с кадастровым номером 59:32:2130001:1186
- От точки н10 до точки н11 - земельный участок с кадастровым номером 59:32:2130001:865
- От точки н11 до точки н14 - земли общего пользования
- От точки н14 до точки н15 - земельный участок с кадастровым номером 59:32:2130001:1165
- От точки н15 до точки н17 - земельный участок с кадастровым номером 59:32:2130001:1350
- От точки н17 до точки н18 - земли общего пользования
- От точки н18 до точки н1 - земельный участок с кадастровым номером 59:32:2130001:1186

Каталог координат, м

№ точки границы	X	Y
н1	506549.28	2233487.09
н2	506564.44	2233490.24
н3	506584.24	2233493.06
н4	506590.31	2233493.96
н5	506604.65	2233495.99
н6	506647.86	2233501.21
н7	506689.32	2233503.94
н8	506692.32	2233504.13
н9	506722.96	2233506.15
н10	506721.93	2233517.23
н11	506695.41	2233514.22
н12	506668.41	2233512.65
н13	506634.83	2233509.59
н14	506611.67	2233507.59
н15	506593.14	2233504.96
н16	506579.10	2233502.49
н17	506563.62	2233499.70
н18	506548.50	2233496.95

Условные обозначения:

-  - предполагаемый участок земель, на которых планируется размещение объекта
-  1342 - границы и номер земельного участка, сведения о которых внесены в ЕГРН
-  7856 - границы и номер объекта капитального строительства, сведения о которых внесены в ЕГРН
-  - граница кадастрового квартала
-  59:32:6 553 - зона с особыми условиями использования территории, сведения о которых внесены в ЕГРН
-  - обозначение запрашиваемого земельного участка
-  - характерная точка границ земель или части земельного участка
- 59:32:2130001** - номер кадастрового квартала

