

**РЕШЕНИЕ**  
о размещении объектов № 13

с. Фролы, Фроловского с/п,  
Пермского района, Пермского края

31.03.2020

Администрация Фроловского сельского поселения Пермского муниципального района разрешает Акционерному обществу «Газпром газораспределение Пермь» (ИНН 5902183841, ОГРН 1025900512670, почтовый адрес: 614000, г. Пермь, ул. Петропавловская, 43)

размещение объекта «газопровод давлением до 0,6 Мпа включительно, для размещения которого не требуется разрешение на строительство»

на землях, находящихся в муниципальной собственности Фроловского с/п

на срок 1 год с 31.03.2020 г. по 30.03.2021 г.

Местоположение: Пермский край, Пермский район, Фроловское с/п, д.Жебреи, ул.Архитектурная, д.21

Приложение: схема предполагаемых к использованию земель или части земельного участка.

Глава администрации  
сельского поселения



С.Н. Чекменев

Схема предполагаемых к использованию земель или части земельного участка

Объект: Газопровод давлением до 0,6 Мпа, для размещения которого не требуется разрешения на строительство

Местоположение: расположенных по адресу: Пермский край, Пермский район, Фроловское с/п. д. Жебреи, ул. Архитектурная к дому 21

Площадь земель или части земельного участка, кв.м.: 1381

Категория земель: земли населенных пунктов

Вид разрешенного использования:

Описание границ смежных землепользователей:

От точки н1 до точки н2 - земельный участок с кадастровым номером 59:32:1820001:1548

От точки н2 до точки н4 - земельный участок с кадастровым номером 59:32:1820001:2717

От точки н4 до точки н5 - земельный участок с кадастровым номером 59:32:1820001:1570









От точки н5 до точки н6 - земельный участок с кадастровым номером 59:32:1820001:1150

От точки н6 до точки н1 - земельный участок с кадастровым номером 59:32:1820001:2717

Каталог координат, м

№ точки границы	X	Y
н1	508314.25	2258469.11
н2	508310.68	2258479.55
н3	508310.20	2258479.40
н4	508305.99	2258492.92
н5	508298.52	2258516.02
н6	508297.79	2258518.22
н7	508293.37	2258519.30
н8	508275.90	2258585.87
н9	508265.36	2258582.83
н10	508284.45	2258510.12
н11	508289.51	2258508.88
н12	508302.95	2258465.63
н1	508314.25	2258469.11

Условные обозначения:

-  - предполагаемый участок земель, на которых планируется размещение объекта
-  - границы и номер земельного участка, сведения о которых внесены в ЕГРН
-  - границы и номер объекта капитального строительства, сведения о которых внесены в ЕГРН
-  - граница кадастрового квартала
-  - зоны с особыми условиями использования территории, сведения о которых внесены в ЕГРН
-  - обозначение запрашиваемого земельного участка
-  - характеристическая точка границ земель или части земельного участка
-  - номер кадастрового квартала

