

РЕШЕНИЕ

о размещении объектов № 15

29.04.2019

с. Фролы, Фроловского с/п,
Пермского района, Пермского края

Администрация Фроловского сельского поселения Пермского муниципального района разрешает ПАО «Трест № 14» (ИНН 5902183908, ОГРН 1025900513781, почтовый адрес: 614000, г. Пермь, ул. Куйбышева, 82)

размещение объекта «подземные линейные сооружения, а также их наземные части и сооружения, технологически необходимые для их использования, для размещения которых не требуется разрешение на строительство»

на землях, находящихся в муниципальной собственности Фроловского с/п

на срок 1 год с 29.04.2019 г. по 28.04.2020 г.

Местоположение: Пермский край, Пермский район, Фроловское с/п, с.Фролы.

Приложение: схема предполагаемых к использованию земель или части земельного участка.

Глава администрации
сельского поселения



(подпись, печать)

С.Н. Чекменев

Заявитель

ТОО "Турест" № 14

по доверенности № 7

от 09.01.2019г.

Дмитриева Людмила

Александровна

Дмитриева



Верно

(для юридических лиц и индивидуальных

предпринимателей)

СХЕМА

предполагаемых к использованию земель или части земельного участка

Объект: Земельный участок под подземные линейные сооружения, а также их наземные части и сооружения, технологически необходимые для их использования, для размещения которых не требуется разрешения на строительство

Местоположение: Пермский край, Пермский район, Фроловское с/п, с. Фролы, ул. Весенняя

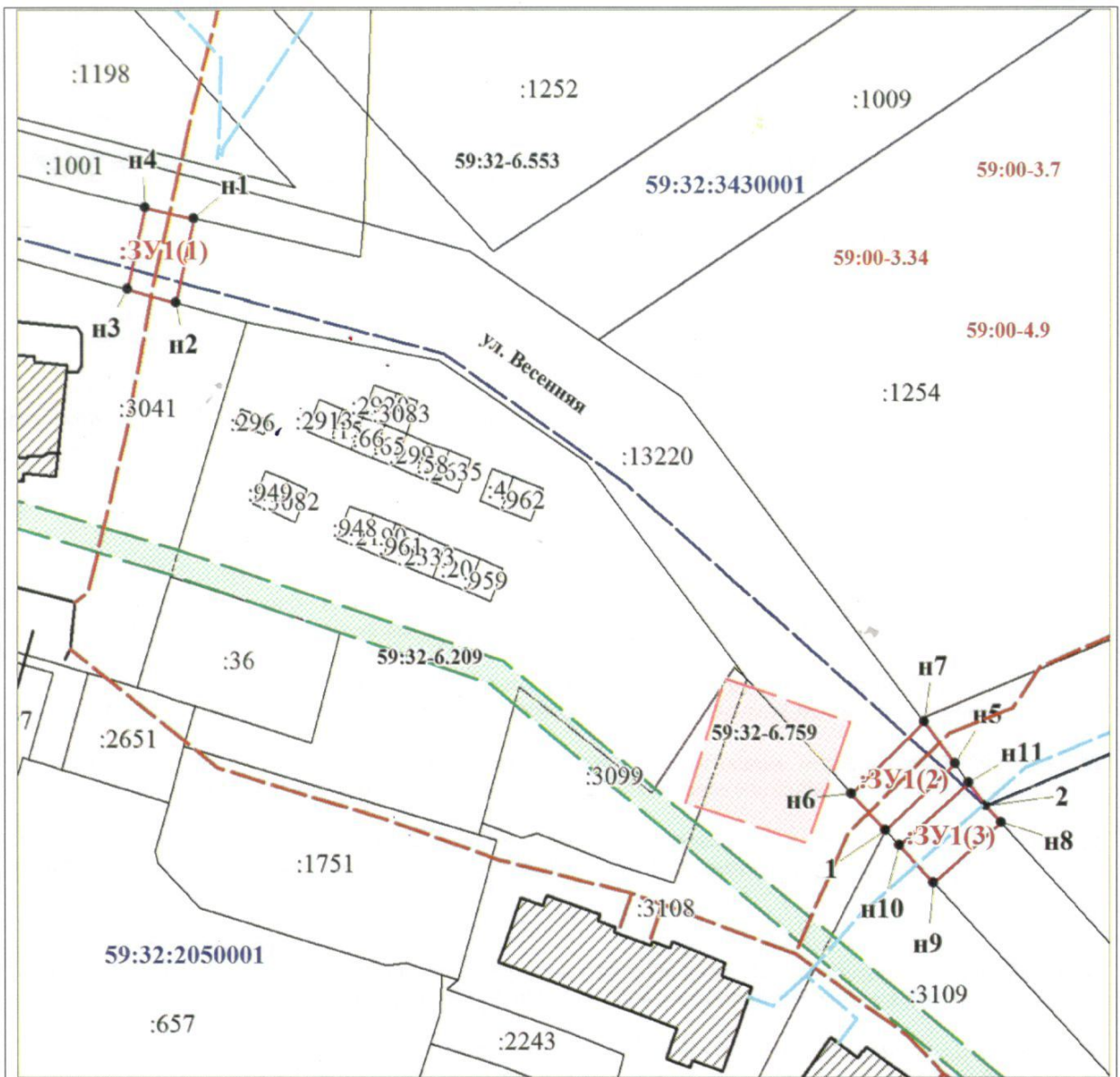
Площадь земель или части земельного участка: 528 кв.м.

Категория земель: земли населенных пунктов

Вид разрешенного использования (при наличии): -

Условный номер земельного участка - :ЗУ1

Обозначение характерных точек границ	Координаты, м	
	X	Y
1	2	3
ЗУ1 (1)		
н1	507982.29	2233775.37
н2	507966.26	2233771.78
н3	507968.81	2233762.19
н4	507984.44	2233765.79
н1	507982.29	2233775.37
ЗУ1 (2)		
н5	507878.37	2233925.84
1	507865.55	2233912.11
н6	507872.64	2233905.41
н7	507886.23	2233919.76
н5	507878.37	2233925.84
ЗУ1 (3)		
2	507870.34	2233932.05
н8	507867.11	2233935.06
н9	507855.43	2233921.69
н10	507862.67	2233914.84
н11	507874.70	2233928.67
2	507870.34	2233932.05
Система координат: МСК-59 (зона 2)		
Квартал: 59:32:3430001, 59:32:2050001		



Масштаб 1:1200

Условные обозначения:



Граница испрашиваемого земельного участка



Надписи вновь образованного земельного участка



Объект капитального строительства



Существующая часть границы, имеющиеся в ЕГРН сведения о которой достаточны для определения ее местоположения



Надписи кадастрового номера земельного участка




Характерная точка границы, сведения о которой позволяют однозначно определить ее положение на местности



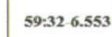
Охранная зона распределительной сети газопроводов среднего и низкого давления



Охранная зона БКТП-6745 10/0,4кВ




Зона с особыми условиями использования - Приаэродромная территория аэродрома аэропорта Большое Савино



Граница кадастрового квартала



Обозначение кадастрового квартала



	Сеть канализации
	Сеть водопровода

ОПИСАНИЕ ГРАНИЦ СМЕЖНЫХ ЗЕМЛЕПОЛЬЗОВАТЕЛЕЙ:

От н1 точки до н2 точки – граница земельного участка с кадастровым номером 59:32:0000000:13220, расположенного по адресу: Пермский край, Пермский район, Фроловское с/п, с. Фролы, ул. Весенняя

От н2 точки до н3 точки - граница земельного участка с кадастровым номером 59:32:2050001:3041, расположенного по адресу: Пермский край, Пермский район, Фроловское с/п, ул. Весенняя

От н3 точки до н4 точки - граница земельного участка с кадастровым номером 59:32:0000000:13220, расположенного по адресу: Пермский край, Пермский район, Фроловское с/п, с. Фролы, ул. Весенняя

От н4 точки до н1 точки - граница земельного участка с кадастровым номером 59:32:3430001:1001, расположенного по адресу: Пермский край, Пермский район, Фроловское с/п, с. Фролы

От н5 точки до 1 точки - граница земельного участка с кадастровым номером 59:32:0000000:13220, расположенного по адресу: Пермский край, Пермский район, Фроловское с/п, с. Фролы, ул. Весенняя

От 1 точки до н6 точки - граница земельного участка с кадастровым номером 59:32:2050001:3108, расположенного по адресу: Пермский край, район Пермский, с/п Фроловское, с. Фролы, ул. Весенняя, 7

От н6 точки до н7 точки - граница земельного участка с кадастровым номером 59:32:0000000:13220, расположенного по адресу: Пермский край, Пермский район, Фроловское с/п, с. Фролы, ул. Весенняя

От н7 точки до н5 точки - граница земельного участка с кадастровым номером 59:32:3430001:1009, расположенного по адресу: Пермский край, Пермский район, с/п Фроловское, северо-западнее с. Фролы

От н8 точки до н9 точки - граница земельного участка с кадастровым номером 59:32:0000000:13220, расположенного по адресу: Пермский край, Пермский район, Фроловское с/п, с. Фролы, ул. Весенняя

От н9 точки до н10 точки - граница земельного участка с кадастровым номером 59:32:2050001:3109, расположенного по адресу: Пермский край, р-н Пермский, Фроловское с/п, с. Фролы, ул. Весенняя, 9

От н10 точки до н11 точки - граница земельного участка с кадастровым номером 59:32:0000000:13220, расположенного по адресу: Пермский край, Пермский район, Фроловское с/п, с. Фролы, ул. Весенняя

От н11 точки до 2 точки - граница земельного участка с кадастровым номером 59:32:3430001:1009, расположенного по адресу: Пермский край, Пермский район, с/п Фроловское, северо-западнее с. Фролы

От 2 точки до н8 точки - граница земельного участка с кадастровым номером 59:32:2050001:43, расположенного по адресу: край Пермский, р-н Пермский, с/п Фроловское, с. Фролы, ул. Весенняя