

## РЕШЕНИЕ

о размещении объектов № 1

20.01.2021

с. Фролы, Фроловского с/п,  
Пермского района, Пермского края

Администрация Фроловского сельского поселения Пермского муниципального района разрешает Акционерному обществу «Газпром газораспределение Пермь» (ИНН 5902183841, ОГРН 1025900512670, почтовый адрес: 614000, г. Пермь, ул. Петропавловская, 43)

размещение объекта «газопровод давлением до 0,6 Мпа включительно, для размещения которого не требуется разрешение на строительство»

на землях, находящихся в муниципальной собственности Фроловского с/п

на срок 1 год с 20.01.2021 г. по 19.01.2022 г.

Местоположение: Пермский край, Пермский район, Фроловское с/п, д.Жебреи, ул.Советская, д.7а

Приложение: схема предполагаемых к использованию земель или части земельного участка.

Глава администрации  
сельского поселения



(подпись, печать)

С.Н. Чекменев

## Схема предполагаемых к использованию земель или части земельного участка

Объект: Газопровод давлением до 0,6 Мпа, для размещения которого не требуется разрешения на строительство

Местоположение: расположенных по адресу: Пермский край, Пермский р-н. Каталог координат, м  
д. Жебрей, ул. Советская, к дому 7а

Площадь земель или части земельного участка, кв.м.: 278

Категория земель: земли населенных пунктов

Вид разрешенного использования: -

Описание границ смежных землепользователей:

От точки н1 до точки н2 - земельный участок с кадастровым номером 59:32:1820001:1456









От точки н2 до точки н3 - земельный участок с кадастровым номером 59:32:1820001:1956

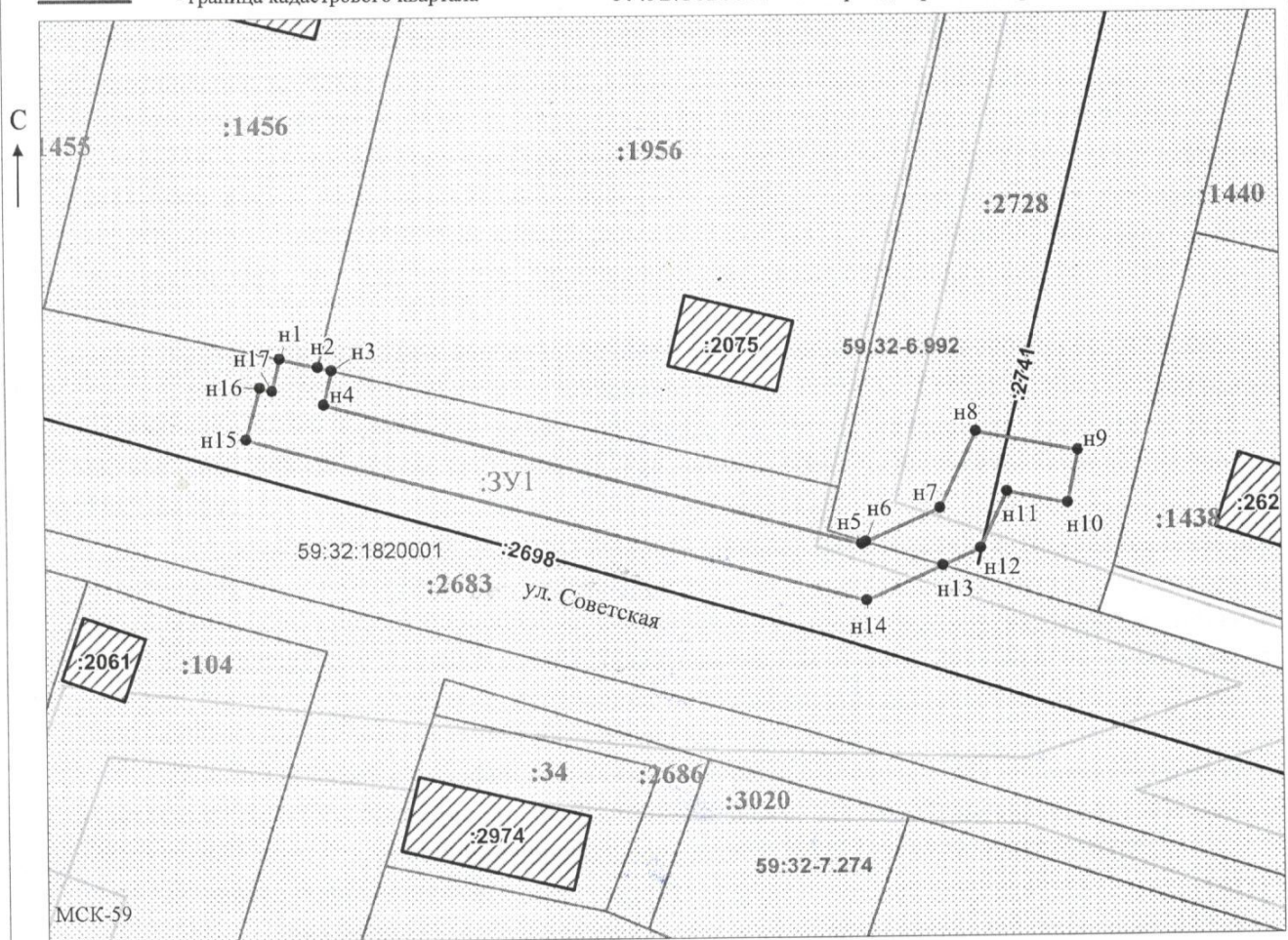
От точки н3 до точки н6 - земельный участок с кадастровым номером 59:32:1820001:2683

От точки н6 до точки н13 - земельный участок с кадастровым номером 59:32:1820001:2728

От точки н13 до точки н1 - земельный участок с кадастровым номером 59:32:1820001:2683

№ точки границы	X	Y
н1	508873.40	2258619.01
н2	508872.76	2258621.84
н3	508872.51	2258622.87
н4	508869.94	2258622.26
н5	508859.15	2258662.48
н6	508859.29	2258662.80
н7	508861.81	2258668.39
н8	508867.53	2258671.06
н9	508866.02	2258678.74
н10	508862.10	2258677.96
н11	508863.01	2258673.36
н12	508858.77	2258671.39
н13	508857.49	2258668.55
н14	508854.91	2258662.82
н15	508867.37	2258616.42
н16	508871.23	2258617.46
н17	508870.98	2258618.40
н1	508873.40	2258619.01

- Условные обозначения:**
-  - предполагаемый участок земель, на которых планируется размещение объекта
  -  - границы и номер земельного участка, сведения о которых внесены в ЕГРН
  -  - границы и номер объекта капитального строительства, сведения о которых внесены в ЕГРН
  -  - граница кадастрового квартала
  -  - зоны с особыми условиями использования территории, сведения о которых внесены в ЕГРН
  -  - обозначение запрашиваемого земельного участка
  -  - характеристическая точка границ земель или части земельного участка
  -  - номер кадастрового квартала



Масштаб 1:500  
/ Егорова И.В.

Заявитель: \_\_\_\_\_  
МП (подпись, расшифровка подписи)

(для юридических лиц  
и индивидуальных предпринимателей)