

РЕШЕНИЕ
о размещении объектов № 21

с. Фролы, Фроловского с/п,
Пермского района, Пермского края

23.03.2021

Администрация Фроловского сельского поселения Пермского муниципального района разрешает Акционерному обществу «Газпром газораспределение Пермь» (ИНН 5902183841, ОГРН 1025900512670, почтовый адрес: 614000, г. Пермь, ул. Петропавловская, 43)

размещение объекта «газопровод давлением до 0,6 Мпа включительно, для размещения которого не требуется разрешение на строительство»

на землях, находящихся в муниципальной собственности Фроловского с/п
на срок 1 год с 23.03.2021 г. по 22.03.2022 г.

Местоположение: Пермский край, Пермский район, Фроловское с/п, д.Большая Мось, земельный участок с кадастровым номером 59:32:3460001:468

Приложение: схема предполагаемых к использованию земель или части земельного участка.

Глава администрации
сельского поселения



(подпись, печать)

С.Н. Чекменев

Схема предполагаемых к использованию земель или части земельного участка

Объект: Газопровод давлением до 0,6 Мпа включительно, для размещения которого не требуется разрешения на строительство

Местоположение: расположенным по адресу: Пермский край, р-н Пермский, с/п Фроловское, д Большая Мось, к ЗУ с кад.№ 59:32:3460001:468

Площадь земель или части земельного участка, кв.м.: 901




Категория земель: земли населенных пунктов






Каталог координат, м

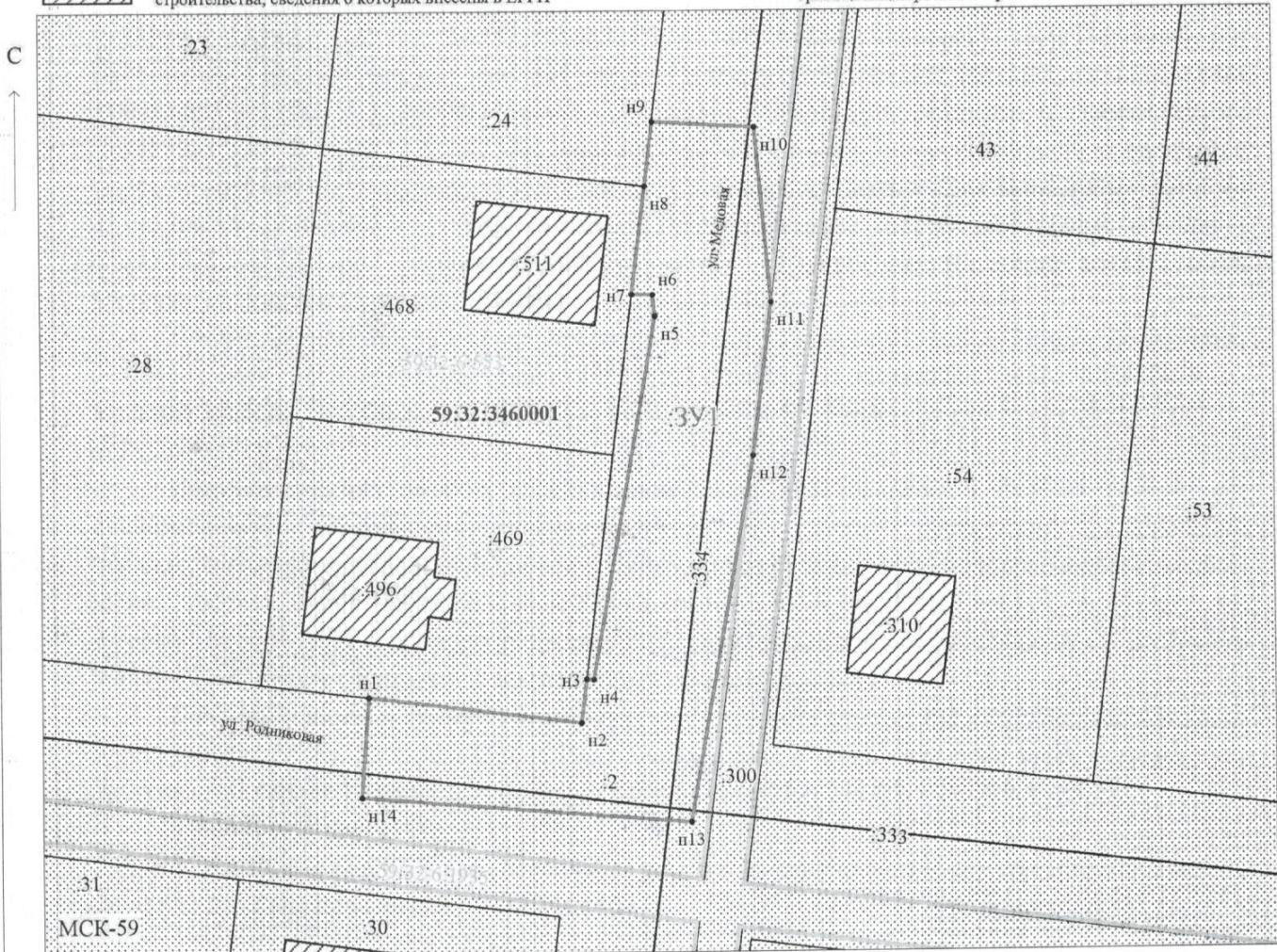
№ точки границы	X	Y
н1	511008.58	2237254.68
н2	511006.10	2237274.44
н3	511010.17	2237274.95
н4	511010.12	2237275.60
н5	511043.65	2237281.58
н6	511045.63	2237281.39
н7	511045.65	2237279.39
н8	511055.72	2237280.65
н9	511061.67	2237281.40
н10	511061.07	2237290.95
н11	511044.84	2237292.44
н12	511030.71	2237290.66
н13	510996.87	2237284.63
н14	510999.32	2237253.94

Вид разрешенного использования: -
 Описание границ смежных землепользователей:
 От точки н1 до точки н3 - земельный участок с кадастровым номером 59:32:3460001:469
 От точки н3 до точки н7 - земельный участок с кадастровым номером 59:32:3460001:2
 От точки н7 до точки н8 - земельный участок с кадастровым номером 59:32:3460001:468
 От точки н8 до точки н9 - земельный участок с кадастровым номером 59:32:3460001:24
 От точки н9 до точки н11 - земельный участок с кадастровым номером 59:32:3460001:2
 От точки н11 до точки н12 - земельный участок с кадастровым номером 59:32:3460001:300
 От точки н12 до точки н1 - земельный участок с кадастровым номером 59:32:3460001:2

Условные обозначения:

-  - предполагаемый участок земель, на которых планируется размещение объекта
-  :468 - границы и номер земельного участка, сведения о которых внесены в ЕГРН
-  :511 - границы и номер объекта капитального строительства, сведения о которых внесены в ЕГРН

-  59:32-6.553 - зоны с особыми условиями использования территории, сведения о которых внесены в ЕГРН
-  :ЗУ1 - обозначение запрашиваемого земельного участка
-  н1 - характерная точка границ земель или части земельного участка
-  59:32:3460001 - номер кадастрового квартала
-  - граница кадастрового квартала



Масштаб 1:600

Заявитель: _____ / Егошина И.В.

МП

(подпись, расшифровка подписи)

(для юридических лиц и индивидуальных предпринимателей)