

РЕШЕНИЕ
о размещении объектов № 2

с. Фролы, Фроловского с/п,
Пермского района, Пермского края

20.02.2019

Администрация Фроловского сельского поселения Пермского муниципального района разрешает Акционерному обществу «Газпром газораспределение Пермь» (ИНН 5902183841, ОГРН 1025900512670, почтовый адрес: 614000, г. Пермь, ул. Петропавловская, 43)

размещение объекта «газопровод давлением до 0,6 Мпа, для размещения которого не требуется разрешение на строительство»

на землях, находящихся в муниципальной собственности Фроловского с/п

на срок 1 год с 20.02.2019 г. по 19.02.2020 г.

Местоположение: Пермский край, Пермский район, Фроловское с/п, д.Мартьяново, ул.Звездная, к дому 17

Приложение: схема предполагаемых к использованию земель или части земельного участка.

Глава администрации
сельского поселения



С.Н. Чекменев

Схема предполагаемых к использованию земель или части земельного участка

Объект: Газопровод давлением до 0,6 Мпа, для размещения которого не требуется разрешения на строительство

Местоположение: расположенных по адресу: Пермский край, Пермский район, Фроловское сельское поселение, д. Мартьяново, ул. Звездная, к дому 17

Площадь земель или части земельного участка, кв.м.: 11

Каталог координат, м

Категория земель: земли населенных пунктов

Вид разрешенного использования: -

Описание границ смежных землепользователей:

От точки н1 до точки н2 - земельный участок с кадастровым номером 59:32:3470001:160

От точки н2 до точки н3 - земельный участок с кадастровым номером 59:32:3470001:86

От точки н3 до точки н4 - земельный участок с кадастровым номером 59:32:3470001:332

От точки н4 до точки н1 - земельный участок с кадастровым номером 59:32:3470001:86

№ точки границы	X	Y
н1	510953.69	2238692.68
н2	510956.52	2238695.49
н3	510955.76	2238696.17
н4	510954.41	2238697.39
н5	510951.76	2238694.40
н6	510952.93	2238693.35
н1	510953.69	2238692.68


Условные обозначения:



- предполагаемый участок земель, на которых планируется размещение объекта




- границы и номер земельного участка, сведения о которых внесены в ЕГРН



- границы и номер объекта капитального строительства, сведения о которых внесены в ЕГРН

- граница кадастрового квартала



- зоны с особыми условиями использования территории, сведения о которых внесены в ЕГРН

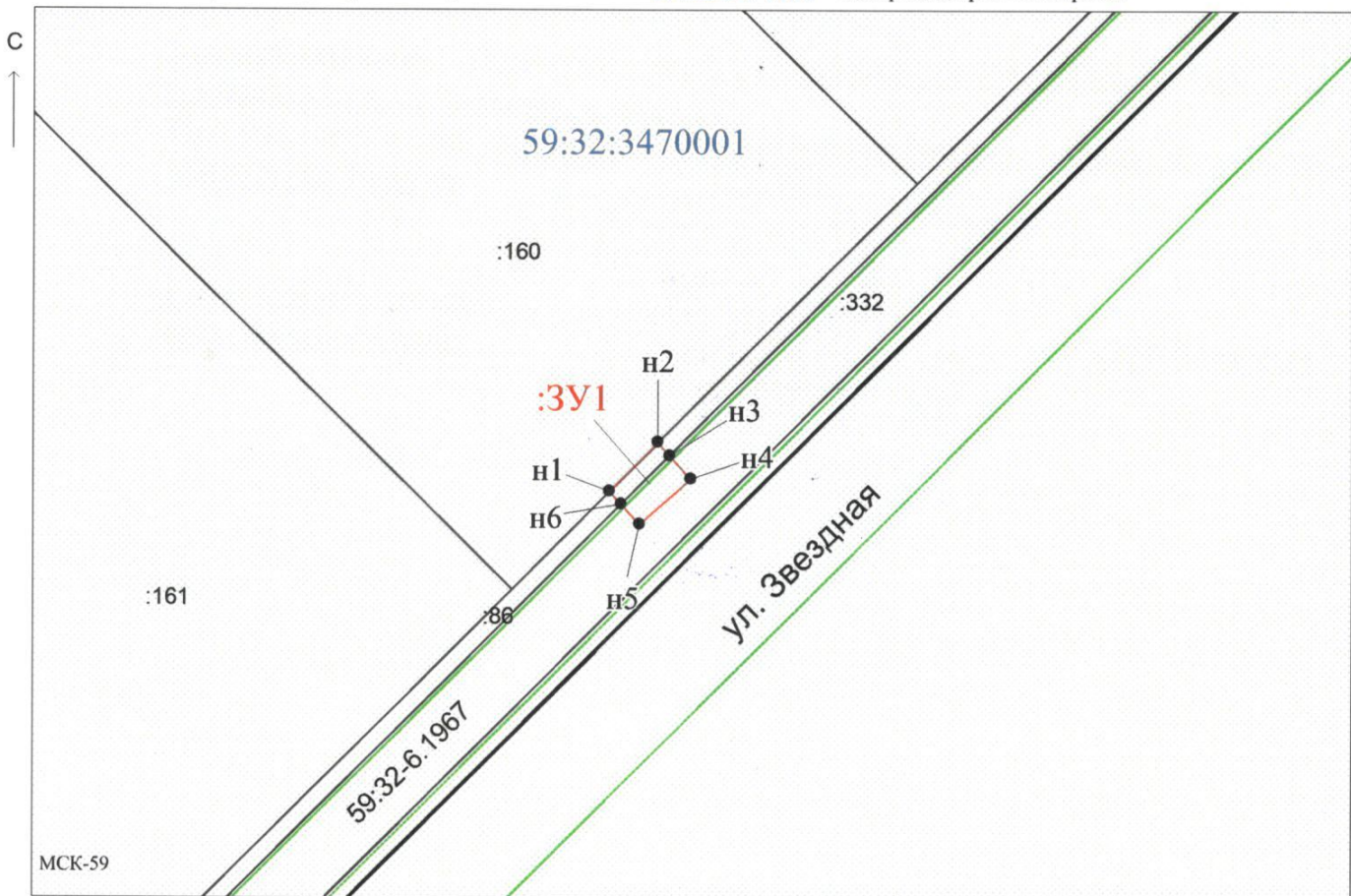
:ЗУ1

- обозначение запрашиваемого земельного участка

• н1

- характерная точка границ земель или части земельного участка

59:32:3470001 - номер кадастрового квартала



Заявитель: _____

МП

/ Егошина И. В.

(подпись, расшифровка подписи)

(для юридических лиц
и индивидуальных предпринимателей)

Масштаб 1:400