

РЕШЕНИЕ

о размещении объектов № 31

с. Фролы, Фроловского с/п,
Пермского района, Пермского края

28.04.2021

Администрация Фроловского сельского поселения Пермского муниципального района разрешает Акционерному обществу «Газпром газораспределение Пермь» (ИНН 5902183841, ОГРН 1025900512670, почтовый адрес: 614000, г. Пермь, ул. Петропавловская, 43)

размещение объекта «газопровод давлением до 0,6 Мпа включительно, для размещения которого не требуется разрешение на строительство»

на землях, находящихся в муниципальной собственности Фроловского с/п

на срок 1 год с 28.04.2021 г. по 27.04.2022 г.

Местоположение: Пермский край, Пермский район, Фроловское с/п, д.Никулино, ул.Садовая, д.9б

Приложение: схема предполагаемых к использованию земель или части земельного участка.

Глава администрации
сельского поселения



С.Н. Чекменев

Схема предполагаемых к использованию земель или части земельного участка

Объект: Газопровод давлением до 0,6 Мпа включительно, для размещения которого не требуется разрешения на строительство до границ земельного участка с кадастровым номером 59.32.1880001.21

Местоположение: расположенным по адресу: Пермский край, м.р-н Пермский, с.п. Фроловское, д. Никулино, ул. Садовая, к дому 9б

Площадь земель или части земельного участка, кв.м.: 1056

Категория земель: земли населенных пунктов

Вид разрешенного использования:

Описание границ смежных землепользователей:

От точки н1 до точки н9 - земли общего пользования

От точки н9 до точки н18 - земельный участок с кадастровым номером 59.32.1880003.127

От точки н18 до точки н20 - земли общего пользования

От точки н20 до точки н25 - земельный участок с кадастровым номером 59.32.1880002.529

От точки н25 до точки н26 - земельный участок с кадастровым номером 59.32.1880001.97

От точки н26 до точки н30 - земельный участок с кадастровым номером 59.32.1880002.529

От точки н30 до точки н31 - земли общего пользования

От точки н31 до точки н32 - земельный участок с кадастровым номером 59.32.1880001.106

От точки н32 до точки н33 - земельный участок с кадастровым номером 59.32.1880001.56

От точки н33 до точки н37 - земельный участок с кадастровым номером 59.32.1880002.529

От точки н37 до точки н39 - земельный участок с кадастровым номером 59.32.1880001.21

От точки н39 до точки н1 - земельный участок с кадастровым номером 59.32.1880002.529





Каталог координат, м





| № точки границы | X | Y |
|-----------------|-----------|------------|
| н1 | 507994.13 | 2258868.78 |
| н2 | 508000.38 | 2258874.94 |
| н3 | 508012.44 | 2258885.73 |
| н4 | 508023.53 | 2258895.68 |
| н5 | 508024.49 | 2258896.41 |
| н6 | 508036.48 | 2258905.61 |
| н7 | 508048.51 | 2258914.15 |
| н8 | 508054.27 | 2258918.66 |
| н9 | 508056.29 | 2258920.18 |
| н10 | 508056.43 | 2258920.28 |
| н11 | 508068.36 | 2258926.24 |
| н12 | 508074.34 | 2258927.49 |
| н13 | 508084.02 | 2258927.53 |
| н14 | 508090.24 | 2258926.92 |
| н15 | 508094.16 | 2258925.72 |
| н16 | 508097.99 | 2258924.23 |
| н17 | 508107.51 | 2258919.14 |
| н18 | 508118.35 | 2258911.24 |
| н19 | 508125.11 | 2258905.62 |
| н20 | 508128.21 | 2258903.00 |

Каталог координат, м

| № точки границы | X | Y |
|-----------------|-----------|------------|
| н21 | 508132.00 | 2258907.53 |
| н22 | 508111.09 | 2258924.59 |
| н23 | 508100.55 | 2258930.23 |
| н24 | 508089.80 | 2258933.52 |
| н25 | 508078.60 | 2258933.96 |
| н26 | 508069.08 | 2258932.52 |
| н27 | 508062.73 | 2258930.71 |
| н28 | 508051.32 | 2258924.62 |
| н29 | 508037.08 | 2258914.40 |
| н30 | 508035.97 | 2258914.41 |
| н31 | 508035.08 | 2258913.75 |
| н32 | 508030.53 | 2258910.09 |
| н33 | 508027.88 | 2258907.96 |
| н34 | 508027.61 | 2258907.21 |
| н35 | 508019.41 | 2258900.17 |
| н36 | 507998.02 | 2258880.96 |
| н37 | 507997.42 | 2258881.55 |
| н38 | 507995.47 | 2258879.62 |
| н39 | 507989.60 | 2258873.81 |

Условные обозначения:

-  - предполагаемый участок земель, на которых планируется размещение объекта
-  - границы и номер земельного участка, сведения о которых внесены в ЕГРН
-  - границы и номер объекта капитального строительства, сведения о которых внесены в ЕГРН
-  - граница кадастрового квартала

-  - зоны с особыми условиями использования территории, сведения о которых внесены в ЕГРН
-  - обозначение запрашиваемого земельного участка
-  - характеристика точки границ земель или части земельного участка
-  - номер кадастрового квартала

