

РЕШЕНИЕ
о размещении объектов № 33

с. Фролы, Фроловского с/п,
Пермского района, Пермского края

19.06.2020

Администрация Фроловского сельского поселения Пермского муниципального района разрешает Акционерному обществу «Газпром газораспределение Пермь» (ИНН 5902183841, ОГРН 1025900512670, почтовый адрес: 614000, г. Пермь, ул. Петропавловская, 43)

размещение объекта «газопровод давлением до 0,6 Мпа включительно, для размещения которого не требуется разрешение на строительство»

на землях, находящихся в муниципальной собственности Фроловского с/п

на срок 1 год с 19.06.2020 г. по 18.06.2021 г.

Местоположение: Пермский край, Пермский район, Фроловское с/п, с.Фролы, ул.Сибирская, д.63

Приложение: схема предполагаемых к использованию земель или части земельного участка.

И.о.главы администрации
сельского поселения



О.Н. Половодова

Схема предполагаемых к использованию земель или части земельного участка

Объект: Газопровод давлением до 0,6 Мпа включительно, для размещения которого не требуется разрешения на строительство

Каталог координат, м

№ точки границы	X	Y
н1	507418.64	2233292.91
н2	507425.22	2233293.61
н3	507474.46	2233305.49
н4	507513.07	2233315.45
н5	507537.32	2233321.90
н6	507534.27	2233334.58
н7	507503.99	2233325.54
н8	507476.07	2233319.23
н9	507462.10	2233316.07
н10	507434.00	2233309.72
н11	507417.05	2233305.74
н1	507418.64	2233292.91
н12	507416.63	2233292.70
н13	507415.08	2233305.28
н14	507411.93	2233304.54
н15	507404.26	2233301.98
н16	507403.25	2233301.65
н17	507416.15	2233292.65
н12	507416.63	2233292.70

Местоположение: расположенным рядом с домом, по адресу:
Пермский край, м.р-н Пермский, с.п. Фроловское, с. Фролы, ул. Сибирская, к дому 63

Площадь земель или части земельного участка, кв.м.: 1653









Категория земель: земли населенных пунктов

Вид разрешенного использования: -

Описание границ смежных землепользователей:

- От точки н1 до точки н5 - земельный участок с кадастровым номером 59:32:2050001:3031
- От точки н5 до точки н6 - земельный участок с кадастровым номером 59:32:0000000:13109
- От точки н6 до точки н8 - земли общего пользования
- От точки н8 до точки н9 - земельный участок с кадастровым номером 59:32:2050001:3098
- От точки н9 до точки н11 - земли общего пользования
- От точки н11 до точки н1 - земельный участок с кадастровым номером 59:32:2050001:2179
- От точки н12 до точки н13 - земельный участок с кадастровым номером 59:32:2050001:2179
- От точки н13 до точки н15 - земли общего пользования
- От точки н15 до точки н12 - земельный участок с кадастровым номером 59:32:0000000:13109

Условные обозначения:

-  - предполагаемый участок земель, на которых планируется размещение объекта
-  - границы и номер земельного участка, сведения о которых внесены в ЕГРН
-  - границы и номер объекта капитального строительства, сведения о которых внесены в ЕГРН
-  - граница кадастрового квартала
-  - зоны с особыми условиями использования территории, сведения о которых внесены в ЕГРН
-  - обозначение запрашиваемого земельного участка
-  - характеристическая точка границ земель или части земельного участка
-  - номер кадастрового квартала

