

РЕШЕНИЕ

о размещении объектов № 36

с. Фролы, Фроловского с/п,
Пермского района, Пермского края

24.05.2021

Администрация , Фроловского сельского поселения Пермского муниципального района разрешает Акционерному обществу «Газпром газораспределение Пермь» (ИНН 5902183841, ОГРН 1025900512670, почтовый адрес: 614000, г. Пермь, ул. Петропавловская, 43)

размещение объекта «газопровод давлением до 0,6 Мпа включительно, для размещения которого не требуется разрешение на строительство»

на землях, находящихся в муниципальной собственности Фроловского с/п

на срок 1 год с 24.05.2021 г. по 23.05.2022 г.

Местоположение: Пермский край, Пермский район, Фроловское с/п, д.Замулянка, ул.Ольховая, д.5

Приложение: схема предполагаемых к использованию земель или части земельного участка.

Глава администрации
сельского поселения



С.Н. Чекменев

Схема предполагаемых к использованию земель или части земельного участка

Объект: Газопровод давлением до 0,6 Мпа включительно, для размещения которого не требуется разрешения на строительство

Местоположение: расположенным по адресу: Пермский край, Пермский р-н, д. Замулянка, ул. Ольховая, к дому 5

Площадь земель или части земельного участка, кв.м.: 1032

Категория земель: земли населенных пунктов

Вид разрешенного использования: -

Описание границ смежных землевладельцев:

- От точки н1 до точки н2 - земельный участок с кадастровым номером 59:32:2130001:1187
- От точки н2 до точки н21 - земли общего пользования
- От точки н21 до точки н22 - земельный участок с кадастровым номером 59:32:0000000:13048
- От точки н22 до точки н23 - земли общего пользования
- От точки н23 до точки н24 - земельный участок с кадастровым номером 59:32:0000000:13048
- От точки н24 до точки н25 - земли общего пользования
- От точки н25 до точки н26 - земельный участок с кадастровым номером 59:32:2130001:1187
- От точки н26 до точки н29 - земельный участок с кадастровым номером 59:32:2130001:952
- От точки н29 до точки н31 - земли общего пользования
- От точки н31 до точки н32 - земельный участок с кадастровым номером 59:32:2130001:1187
- От точки н32 до точки н34 - земельный участок с кадастровым номером 59:32:2130001:1196
- От точки н34 до точки н35 - земельный участок с кадастровым номером 59:32:2130001:1181
- От точки н35 до точки н42 - земли общего пользования
- От точки н42 до точки н46 - земельный участок с кадастровым номером 59:32:2130001:1217
- От точки н46 до точки н1 - земельный участок с кадастровым номером 59:32:2130001:1359









Каталог координат, м

№ точки границы	X	Y
н1	507238.73	2233434.13
н2	507241.61	2233438.84
н3	507234.71	2233442.68
н4	507216.56	2233453.65
н5	507189.12	2233465.35
н6	507176.81	2233470.54
н7	507173.42	2233471.70
н8	507169.40	2233472.87
н9	507164.38	2233474.38
н10	507157.50	2233476.05
н11	507146.06	2233478.53
н12	507139.68	2233479.67
н13	507133.96	2233480.22
н14	507128.58	2233480.51
н15	507121.05	2233480.55
н16	507113.95	2233479.78
н17	507106.67	2233478.80
н18	507088.82	2233476.26
н19	507086.80	2233477.67
н20	507086.13	2233479.23
н21	507085.61	2233481.53
н22	507085.64	2233482.52
н23	507085.82	2233487.62
н24	507085.73	2233488.61

Каталог координат, м

№ точки границы	X	Y
н25	507085.39	2233492.23
н26	507079.58	2233495.95
н27	507079.68	2233491.73
н28	507080.40	2233484.41
н29	507080.68	2233481.64
н30	507080.40	2233475.56
н31	507080.23	2233471.12
н32	507085.22	2233468.00
н33	507085.30	2233468.95
н34	507108.01	2233472.18
н35	507121.17	2233474.60
н36	507130.17	2233474.61
н37	507140.78	2233473.94
н38	507156.35	2233470.54
н39	507164.58	2233468.85
н40	507175.17	2233465.81
н41	507187.17	2233460.74
н42	507202.40	2233454.62
н43	507205.10	2233453.53
н44	507214.36	2233449.35
н45	507218.99	2233447.20
н46	507227.17	2233441.77
н47	507232.01	2233438.47
н1	507238.73	2233434.13

Условные обозначения:

-  - предполагаемый участок земель, на которых планируется размещение объекта
-  59:32-0,16 - зоны с особыми условиями использования территории, сведения о которых внесены в ЕГРН
-  1217 - границы и номер земельного участка, сведения о которых внесены в ЕГРН
-  3У1 - обозначение запрашиваемого земельного участка
-  1360 - границы и номер объекта капитального строительства, сведения о которых внесены в ЕГРН
-  н1 - характерная точка границ земель или части земельного участка
-  - граница кадастрового квартала
-  59:32:2130001 - номер кадастрового квартала

