

РЕШЕНИЕ
о размещении объектов № 39

23.07.2020

с. Фролы, Фроловского с/п,
Пермского района, Пермского края

Администрация Фроловского сельского поселения Пермского муниципального района разрешает Акционерному обществу «Газпром газораспределение Пермь» (ИНН 5902183841, ОГРН 1025900512670, почтовый адрес: 614000, г. Пермь, ул. Петропавловская, 43)

размещение объекта «газопровод давлением до 0,6 Мпа включительно, для размещения которого не требуется разрешение на строительство»

на землях, находящихся в муниципальной собственности Фроловского с/п

на срок 1 год с 23.07.2020 г. по 22.07.2021 г.

Местоположение: Пермский край, Пермский район, Фроловское с/п, д.Большая Мось, ул.Свободы, д.8

Приложение: схема предполагаемых к использованию земель или части земельного участка.

Глава администрации
сельского поселения



С.Н. Чекменев

Схема предполагаемых к использованию земель или части земельного участка

Объект: Газопровод давлением до 0,6 Мпа, для размещения которого не требуется разрешения на строительство

Местоположение: расположенных по адресу: край Пермский, р-н Пермский, с/п Фроловское, д. Большая Мось, ул. Свободы, к дому 8

Площадь земель или части земельного участка, кв.м.: 715

Категория земель: земли населенных пунктов

Вид разрешенного использования: -








Описание границ смежных землепользователей:

- От точки н1 до точки н2 - земельный участок с кадастровым номером 59:32:5430001:303
- От точки н2 до точки н9 - земельный участок с кадастровым номером 59:32:5430001:184
- От точки н9 до точки н10 - земельный участок с кадастровым номером 59:32:5430001:627
- От точки н10 до точки н11 - земельный участок с кадастровым номером 59:32:5430001:184
- От точки н11 до точки н14 - земельный участок с кадастровым номером 59:32:0000000:13641
- От точки н14 до точки н15 - земельный участок с кадастровым номером 59:32:5430001:184
- От точки н15 до точки н16 - земельный участок с кадастровым номером 59:32:5430001:627
- От точки н16 до точки н1 - земельный участок с кадастровым номером 59:32:5430001:184

Каталог координат, м

№ точки границы	X	Y
н1	510104.97	2237373.12
н2	510108.84	2237372.10
н3	510109.07	2237373.05
н4	510109.85	2237372.79
н5	510111.09	2237376.59
н6	510092.76	2237382.63
н7	510067.21	2237389.25
н8	510059.22	2237390.63
н9	509998.67	2237406.71
н10	509994.55	2237407.59
н11	509983.77	2237410.32
н12	509939.45	2237421.72
н13	509938.45	2237417.84
н14	509982.73	2237406.45
н15	509993.53	2237403.71
н16	509997.65	2237402.83
н17	510058.36	2237386.71
н18	510066.37	2237385.33
н19	510091.64	2237378.79
н20	510105.25	2237374.30
н1	510104.97	2237373.12

Условные обозначения:

-  - предполагаемый участок земель, на которых планируется размещение объекта
-  - границы и номер земельного участка, сведения о которых внесены в ЕГРН
-  - границы и номер объекта капитального строительства, сведения о которых внесены в ЕГРН
-  - зоны с особыми условиями использования территории, сведения о которых внесены в ЕГРН
-  - обозначение запрашиваемого земельного участка
-  н1 - характерная точка границ земель или части земельного участка
- - граница кадастрового квартала
-  59:32:5430001 - номер кадастрового квартала

