

РЕШЕНИЕ
о размещении объектов № 3

с. Фролы, Фроловского с/п,
Пермского района, Пермского края

26.01.2021

Администрация Фроловского сельского поселения Пермского муниципального района разрешает Акционерному обществу «Газпром газораспределение Пермь» (ИНН 5902183841, ОГРН 1025900512670, почтовый адрес: 614000, г. Пермь, ул. Петропавловская, 43)

размещение объекта «газопровод давлением до 0,6 Мпа включительно, для размещения которого не требуется разрешение на строительство»

на землях, находящихся в муниципальной собственности Фроловского с/п

на срок 1 год с 26.01.2021 г. по 25.01.2022 г.

Местоположение: Пермский край, Пермский район, Фроловское с/п, д.Замулянка, ул.Сибирская, д.486

Приложение: схема предполагаемых к использованию земель или части земельного участка.

Глава администрации
сельского поселения



(подпись, печать)

С.Н. Чекменев

Схема предполагаемых к использованию земель или части земельного участка

Объект: Газопровод давлением до 0,6 Мпа включительно, для размещения которого не требуется разрешения на строительство

Местоположение: расположенным рядом с домом, по адресу: Пермский край, Пермский р-н. Фроловское с/п. д. Замулянка, ул. Сибирская, к дому 486

Площадь земель или части земельного участка, кв.м.: 836

Каталог координат, м

Категория земель: земли населенных пунктов

Вид разрешенного использования: -

Описание границ смежных землепользователей:





От точки н1 до точки н3 - земли общего пользования





От точки н3 до точки н1 - земельный участок с кадастровым номером 59:32:0000000:13259

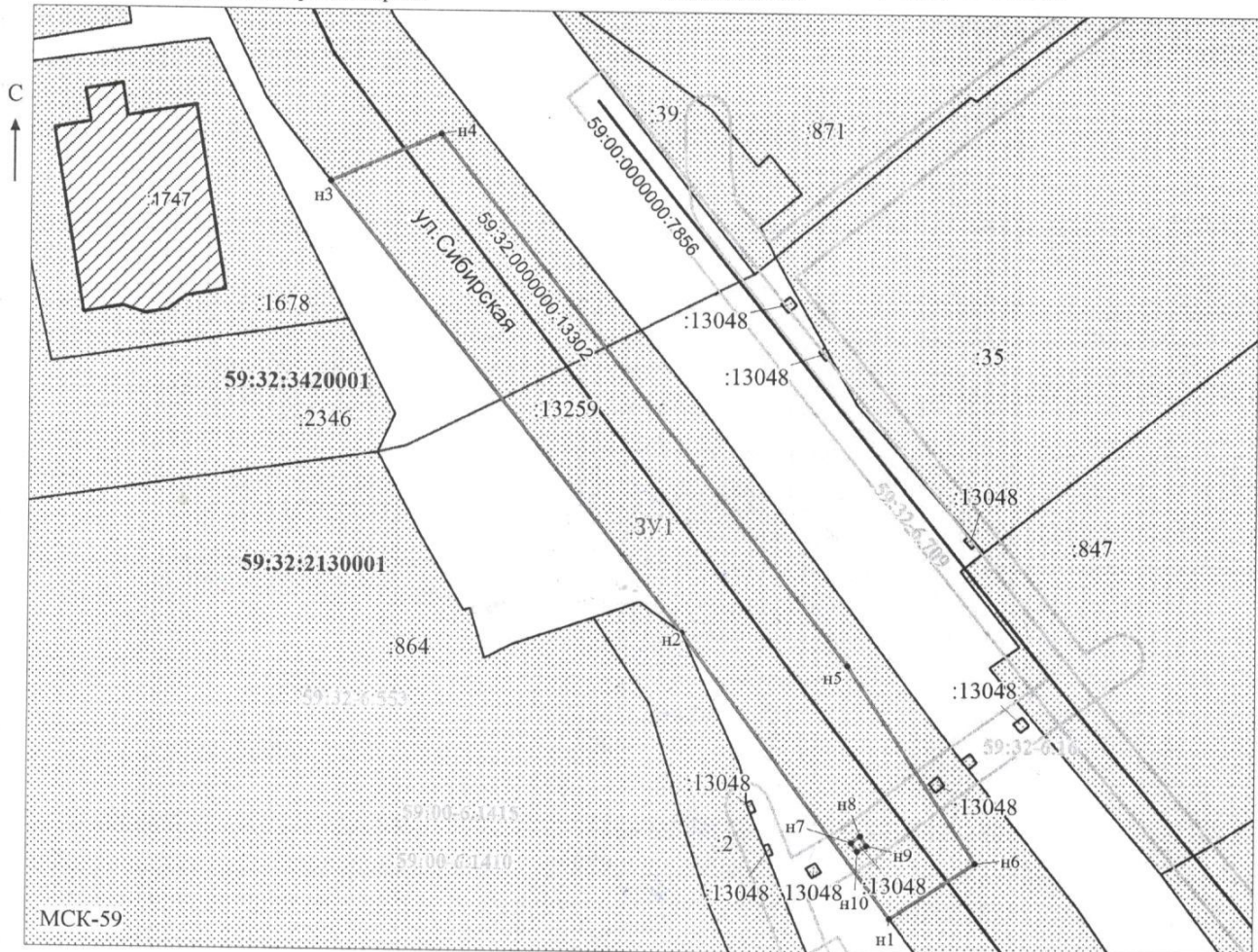
От точки н7 до точки н7 - земельный участок с кадастровым номером 59:32:0000000:13048

№ точки границы	X	Y
н1	507167.28	2233329.21
н2	507193.00	2233310.21
н3	507233.35	2233278.15
н4	507237.67	2233288.07
н5	507190.12	2233325.25
н6	507172.36	2233336.87
н7	507174.16	2233325.69
н8	507174.73	2233326.52
н9	507173.90	2233327.08
н10	507173.35	2233326.26

Условные обозначения:

-  - предполагаемый участок земель, на которых планируется размещение объекта
-  - границы и номер земельного участка, сведения о которых внесены в ЕГРН
-  - границы и номер объекта капитального строительства, сведения о которых внесены в ЕГРН
-  - граница кадастрового квартала

-  - зоны с особыми условиями использования территории, сведения о которых внесены в ЕГРН
-  - обозначение запрашиваемого земельного участка
-  - характерная точка границ земель или части земельного участка
-  - номер кадастрового квартала



Масштаб 1: 600

Заявитель: _____ / Егошина И.В.
 МП (подпись, расшифровка подписи)
 (для юридических лиц и индивидуальных предпринимателей)