

РЕШЕНИЕ

о размещении объектов № 42

с. Фролы, Фроловского с/п,
Пермского района, Пермского края

08.10.2019

Администрация Фроловского сельского поселения Пермского муниципального района разрешает Акционерному обществу «Газпром газораспределение Пермь» (ИНН 5902183841, ОГРН 1025900512670, почтовый адрес: 614000, г. Пермь, ул. Петропавловская, 43)

размещение объекта «газопровод давлением до 0,6 Мпа включительно, для размещения которого не требуется разрешение на строительство»

на землях, находящихся в муниципальной собственности Фроловского с/п
на срок 1 год с 08.10.2019 г. по 07.10.2020 г.

Местоположение: Пермский край, Пермский район, Фроловское с/п, с.Фролы, ул.Набережная, д.6а

Приложение: схема предполагаемых к использованию земель или части земельного участка.

Глава администрации
сельского поселения



С.Н. Чекменев

Схема предполагаемых к использованию земель или части земельного участка

Объект: Газопровод давлением до 0,6 Мпа, для размещения которого не требуется разрешения на строительство

Местоположение: расположенных по адресу: Пермский край, Пермский район, с/п Фроловское,
с. Фролы, ул. Набережная, к дому 6а

Площадь земель или части земельного участка, кв.м.: 99

Категория земель: земли населенных пунктов

Вид разрешенного использования: -








Описание границ смежных землепользователей:

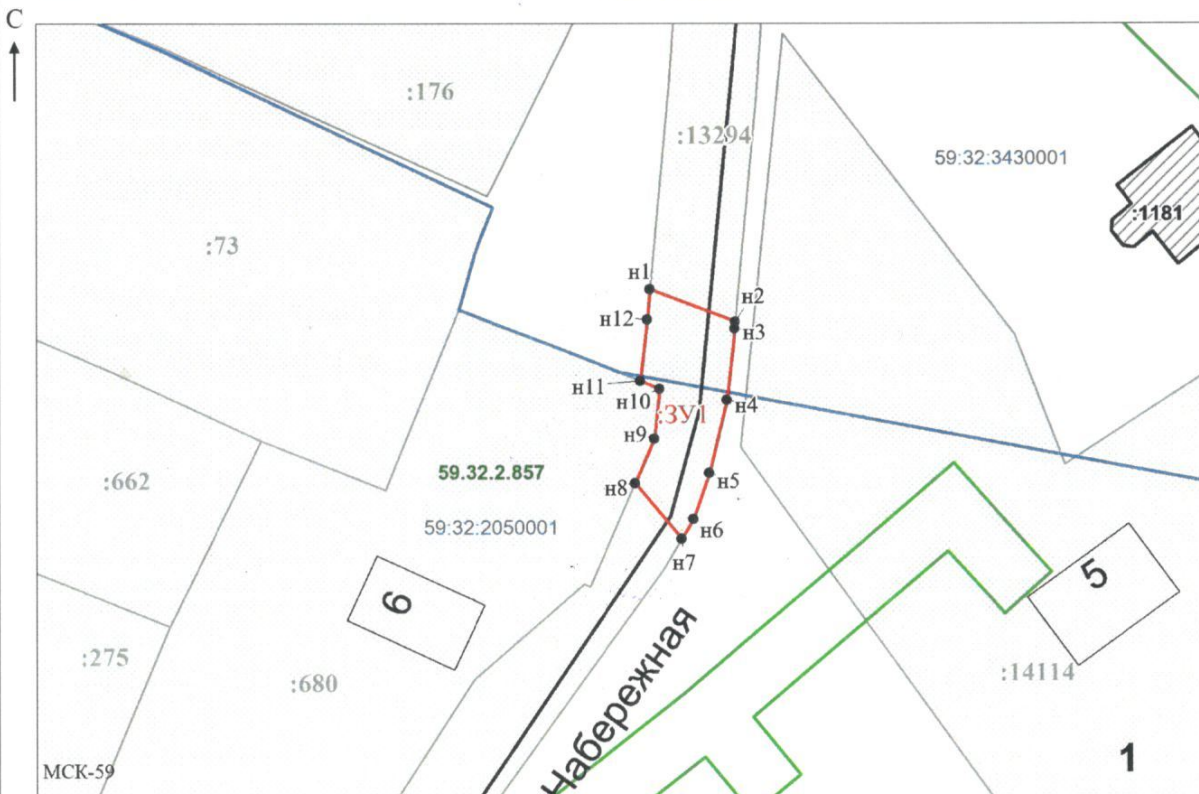
- От точки н1 до точки н2 - земельный участок с кадастровым номером 59:32:0000000:13294
- От точки н2 до точки н7 - земли общего пользования
- От точки н7 до точки н8 - земельный участок с кадастровым номером 59:32:0000000:13294
- От точки н8 до точки н11 - земельный участок с кадастровым номером 59:32:2050001:680
- От точки н11 до точки н1 - земли общего пользования

Каталог координат, м

№ точки границы	X	Y
н1	508561.80	2233744.67
н2	508559.21	2233751.46
н3	508558.68	2233751.41
н4	508552.96	2233750.77
н5	508547.16	2233749.36
н6	508543.49	2233748.10
н7	508541.94	2233747.18
н8	508546.35	2233743.49
н9	508549.85	2233745.01
н10	508553.85	2233745.42
н11	508554.48	2233743.89
н12	508559.40	2233744.44
н1	508561.80	2233744.67

Условные обозначения:

- | | | | |
|---|---|---|--|
|  | - предполагаемый участок земель, на которых планируется размещение объекта |  | - зоны с особыми условиями использования территории, сведения о которых внесены в ЕГРН |
|  | - границы и номер земельного участка, сведения о которых внесены в ЕГРН |  | - обозначение запрашиваемого земельного участка |
|  | - границы и номер объекта капитального строительства, сведения о которых внесены в ЕГРН |  | - характерная точка границ земель или части земельного участка |
|  | - граница кадастрового квартала |  | - номер кадастрового квартала |



Масштаб 1:500

Заявитель: _____ / Офишкина И.В.
 МП (подпись, расшифровка подписи)

(для юридических лиц
и индивидуальных предпринимателей)