

РЕШЕНИЕ
о размещении объектов № 44

с. Фролы, Фроловского с/п,
Пермского района, Пермского края

30.07.2020

Администрация Фроловского сельского поселения Пермского муниципального района разрешает Акционерному обществу «Газпром газораспределение Пермь» (ИНН 5902183841, ОГРН 1025900512670, почтовый адрес: 614000, г. Пермь, ул. Петропавловская, 43)

размещение объекта «газопровод давлением до 0,6 Мпа включительно, для размещения которого не требуется разрешение на строительство»

на землях, находящихся в муниципальной собственности Фроловского с/п

на срок 1 год с 30.07.2020 г. по 29.07.2021 г.

Местоположение: Пермский край, Пермский район, Фроловское с/п, с.Фролы, ул.Береговая, д.16а

Приложение: схема предполагаемых к использованию земель или части земельного участка.

Глава администрации
сельского поселения



С.Н. Чекменев

Схема предполагаемых к использованию земель или части земельного участка

Объект: Газопровод давлением до 0,6 Мпа включительно, для размещения которого не требуется разрешения на строительство

Местоположение: расположенным рядом с домом, по адресу:
Пермский край, Пермский район, Фроловское с/п, с. Фролы, ул. Береговая, к дому 16а

Площадь земель или части земельного участка, кв.м.: 525

Категория земель: земли населенных пунктов

Вид разрешенного использования: -

Описание границ смежных землепользователей:

От точки н1 до точки н3 - земельный участок с кадастровым номером 59:32:2050001:2987





От точки н3 до точки н4 - земельный участок с кадастровым номером 59:32:2050001:4224





От точки н4 до точки н1 - земельный участок с кадастровым номером 59:32:2050001:2987

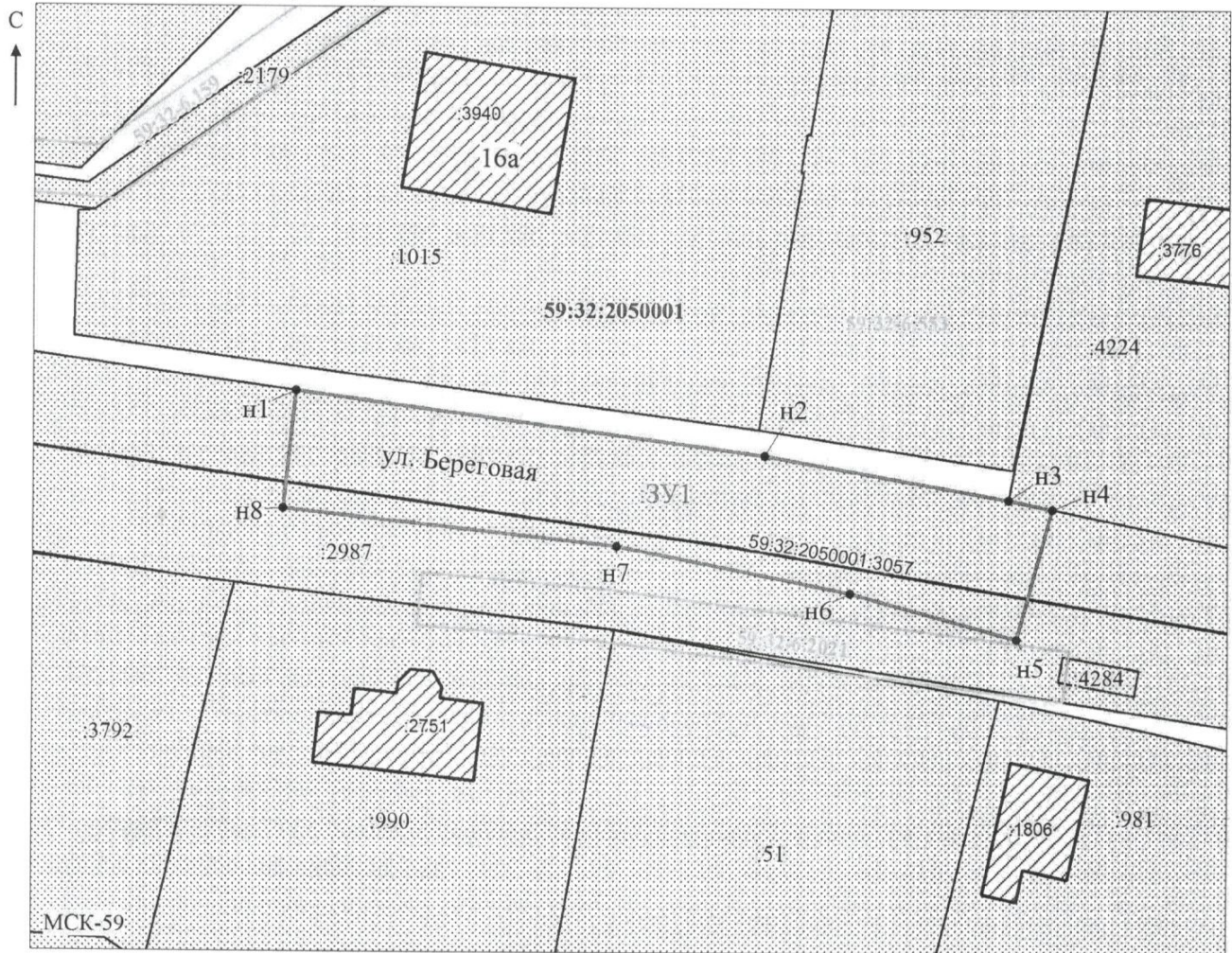
Каталог координат, м

№ точки границы	X	Y
н1	507398.41	2233344.26
н2	507393.53	2233380.46
н3	507390.19	2233399.30
н4	507389.50	2233402.68
н5	507379.57	2233399.95
н6	507383.11	2233387.08
н7	507386.62	2233369.01
н8	507389.38	2233343.28

Условные обозначения:

-  - предполагаемый участок земель, на которых планируется размещение объекта
-  - границы и номер земельного участка, сведения о которых внесены в ЕГРН
-  - границы и номер объекта капитального строительства, сведения о которых внесены в ЕГРН
-  - граница кадастрового квартала

-  - зоны с особыми условиями использования территории, сведения о которых внесены в ЕГРН
-  - обозначение запрашиваемого земельного участка
-  - характерная точка границ земель или части земельного участка
-  - номер кадастрового квартала



Масштаб 1: 500

Заявитель: _____ / Егошина И.В.

МП

(подпись, расшифровка подписи)

(для юридических лиц
и индивидуальных предпринимателей)