

РЕШЕНИЕ

о размещении объектов № 46

с. Фролы, Фроловского с/п,
Пермского района, Пермского края

09.10.2019

Администрация Фроловского сельского поселения Пермского муниципального района разрешает Акционерному обществу «Газпром газораспределение Пермь» (ИНН 5902183841, ОГРН 1025900512670, почтовый адрес: 614000, г. Пермь, ул. Петропавловская, 43)

размещение объекта «газопровод давлением до 0,6 Мпа включительно, для размещения которого не требуется разрешение на строительство»

на землях, находящихся в муниципальной собственности Фроловского с/п

на срок 1 год с 09.10.2019 г. по 08.10.2020 г.

Местоположение: Пермский край, Пермский район, Фроловское с/п, с.Фролы, ул.Сибирская к участку с кадастровым номером 59:32:2050001:3983

Приложение: схема предполагаемых к использованию земель или части земельного участка.

Глава администрации
сельского поселения



(подпись, печать)

С.Н. Чекменев

Схема предполагаемых к использованию земель или части земельного участка

Объект: Газопровод давлением до 0,6 Мпа, для размещения которого не требуется разрешения на строительство

Местоположение: расположенных по адресу: Пермский край, Пермский район, Фроловское с/п. с. Фролы, ул. Сибирская, к уч. с кад.59:32:2050001:3983

Площадь земель или части земельного участка, кв.м.: 234

Категория земель: земли населенных пунктов

Вид разрешенного использования: -

Описание границ смежных землепользователей:

От точки н1 до точки н2 - земельный участок с кадастровым номером 59:32:0000000:13220

От точки н2 до точки н3 - земли общего пользования

От точки н3 до точки н5 - земельный участок с кадастровым номером 59:32:2050001:1031

От точки н5 до точки н6 - земельный участок с кадастровым номером 59:32:0000000:13220

От точки н6 до точки н1 - земли общего пользования

Каталог координат, м

№ точки границы	X	Y
н1	508038.20	2233410.03
н2	508016.52	2233412.75
н3	508016.16	2233411.70
н4	508015.84	2233409.37
н5	508014.80	2233401.91
н6	508035.29	2233399.32
н1	508038.20	2233410.03


Условные обозначения:



- предполагаемый участок земель, на которых планируется размещение объекта




- границы и номер земельного участка, сведения о которых внесены в ЕГРН



- границы и номер объекта капитального строительства, сведения о которых внесены в ЕГРН

- граница кадастрового квартала



- зоны с особыми условиями использования территории, сведения о которых внесены в ЕГРН

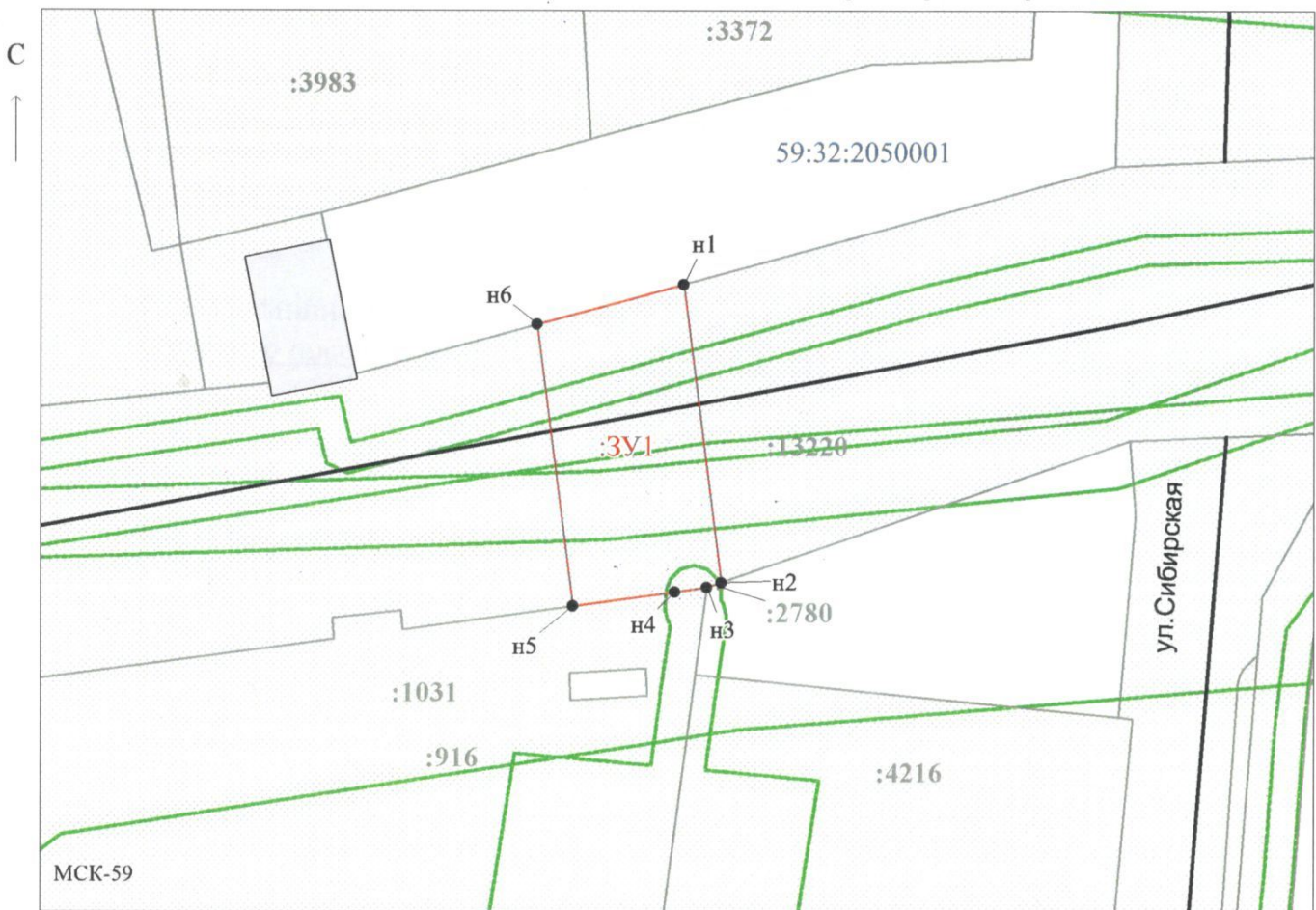
:ЗУ1

- обозначение запрашиваемого земельного участка

• н1

- характерная точка границ земель или части земельного участка

59:32:2050001 - номер кадастрового квартала



Заявитель: _____ / Егошина И.В.
 МП (подпись, расшифровка подписи)

Масштаб 1:500

(для юридических лиц и индивидуальных предпринимателей)