

РЕШЕНИЕ
о размещении объектов № 53

с. Фролы, Фроловского с/п,
Пермского района, Пермского края

26.08.2020

Администрация Фроловского сельского поселения Пермского муниципального района разрешает Акционерному обществу «Газпром газораспределение Пермь» (ИНН 5902183841, ОГРН 1025900512670, почтовый адрес: 614000, г. Пермь, ул. Петропавловская, 43)

размещение объекта «газопровод давлением до 0,6 Мпа включительно, для размещения которого не требуется разрешение на строительство»

на землях, находящихся в муниципальной собственности Фроловского с/п

на срок 1 год с 26.08.2020 г. по 25.08.2021 г.

Местоположение: Пермский край, Пермский район, Фроловское с/п, д.Большая Мось, ул.Полевая, д.6

Приложение: схема предполагаемых к использованию земель или части земельного участка.

Глава администрации
сельского поселения



С.Н. Чекменев

Схема предполагаемых к использованию земель или части земельного участка

Объект: Газопровод давлением до 0,6 Мпа включительно, для размещения которого не требуется разрешения на строительство

Местоположение: расположенным рядом с домом, по адресу:
Пермский край, Пермский район, Фроловское с/пос, д. Большая Мось, ул. Полевая, к дому 6

Площадь земель или части земельного участка, кв.м.: 1055

Категория земель: земли населенных пунктов

Вид разрешенного использования: -





Описание границ смежных землепользователей:





От точки н1 до точки н4 - земельный участок с кадастровым номером 59:32:3460001:154

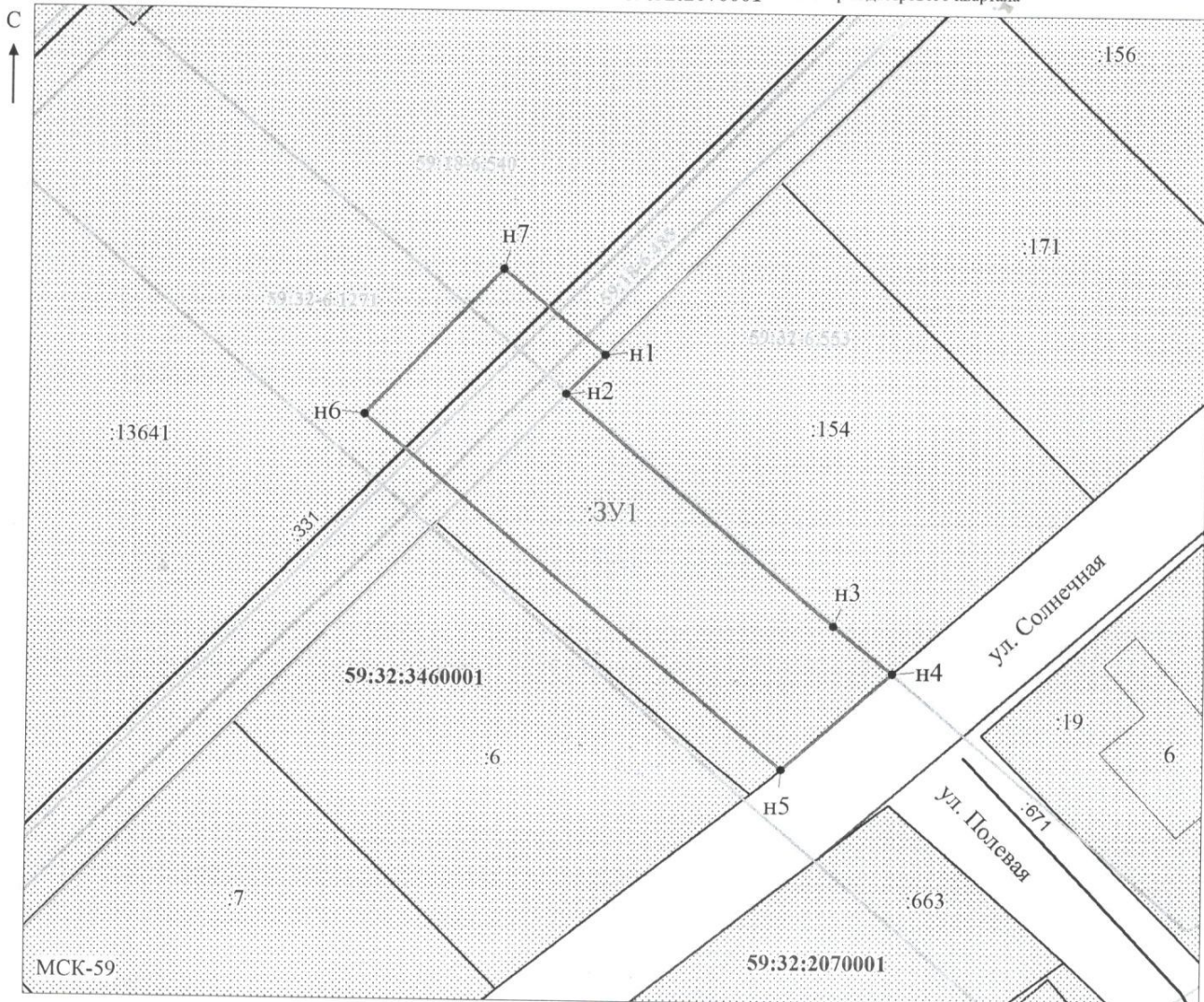
От точки н4 до точки н1 - земельный участок с кадастровым номером 59:32:0000000:13641

Каталог координат, м

№ точки границы	X	Y
н1	510333.76	2238181.88
н2	510329.47	2238177.59
н3	510304.32	2238207.26
н4	510299.16	2238213.79
н5	510288.55	2238201.69
н6	510327.00	2238155.48
н7	510343.08	2238170.61

- Условные обозначения:**
-  - предполагаемый участок земель, на которых планируется размещение объекта
 -  - границы и номер земельного участка, сведения о которых внесены в ЕГРН
 -  - границы и номер объекта капитального строительства, сведения о которых внесены в ЕГРН
 -  - граница кадастрового квартала

-  - зоны с особыми условиями использования территории, сведения о которых внесены в ЕГРН
-  - обозначение запрашиваемого земельного участка
-  - характерная точка границ земель или части земельного участка
-  - номер кадастрового квартала



Масштаб 1: 500

Заявитель: _____ / Егошина И.В.
 МП (подпись, расшифровка подписи)

(для юридических лиц
и индивидуальных предпринимателей)