

## РЕШЕНИЕ

о размещении объектов № 71

с. Фролы, Фроловского с/п,  
Пермского района, Пермского края

09.12.2020

Администрация Фроловского сельского поселения Пермского муниципального района разрешает Акционерному обществу «Газпром газораспределение Пермь» (ИНН 5902183841, ОГРН 1025900512670, почтовый адрес: 614000, г. Пермь, ул. Петропавловская, 43)

размещение объекта «газопровод давлением до 0,6 Мпа включительно, для размещения которого не требуется разрешение на строительство»

на землях, находящихся в муниципальной собственности Фроловского с/п

на срок 1 год с 09.12.2020 г. по 08.12.2021 г.

Местоположение: Пермский край, Пермский район, Фроловское с/п, с.Фролы, ул.Клубная, д.22б

Приложение: схема предполагаемых к использованию земель или части земельного участка.

Глава администрации  
сельского поселения



С.Н. Чекменев

# Схема предполагаемых к использованию земель или части земельного участка

Объект: Газопровод давлением до 0,6 Мпа включительно, для размещения которого не требуется разрешения на строительство

Местоположение: расположенным рядом с домом, по адресу: Пермский край, Пермский р-н. Фроловское с/пос., с. Фролы, ул. Клубная, к дому 22б

Площадь земель или части земельного участка, кв.м.: 93

Категория земель: земли населенных пунктов





Вид разрешенного использования: -





Описание границ смежных землепользователей:  
 От точки н1 до точки н2 - земельный участок с кадастровым номером 59:32:2050001:2985  
 От точки н2 до точки н3 - земельный участок с кадастровым номером 59:32:2050001:4262  
 От точки н3 до точки н4 - земли общего пользования  
 От точки н4 до точки н5 - земельный участок с кадастровым номером 59:32:2050001:2985  
 От точки н5 до точки н1 - земли общего пользования

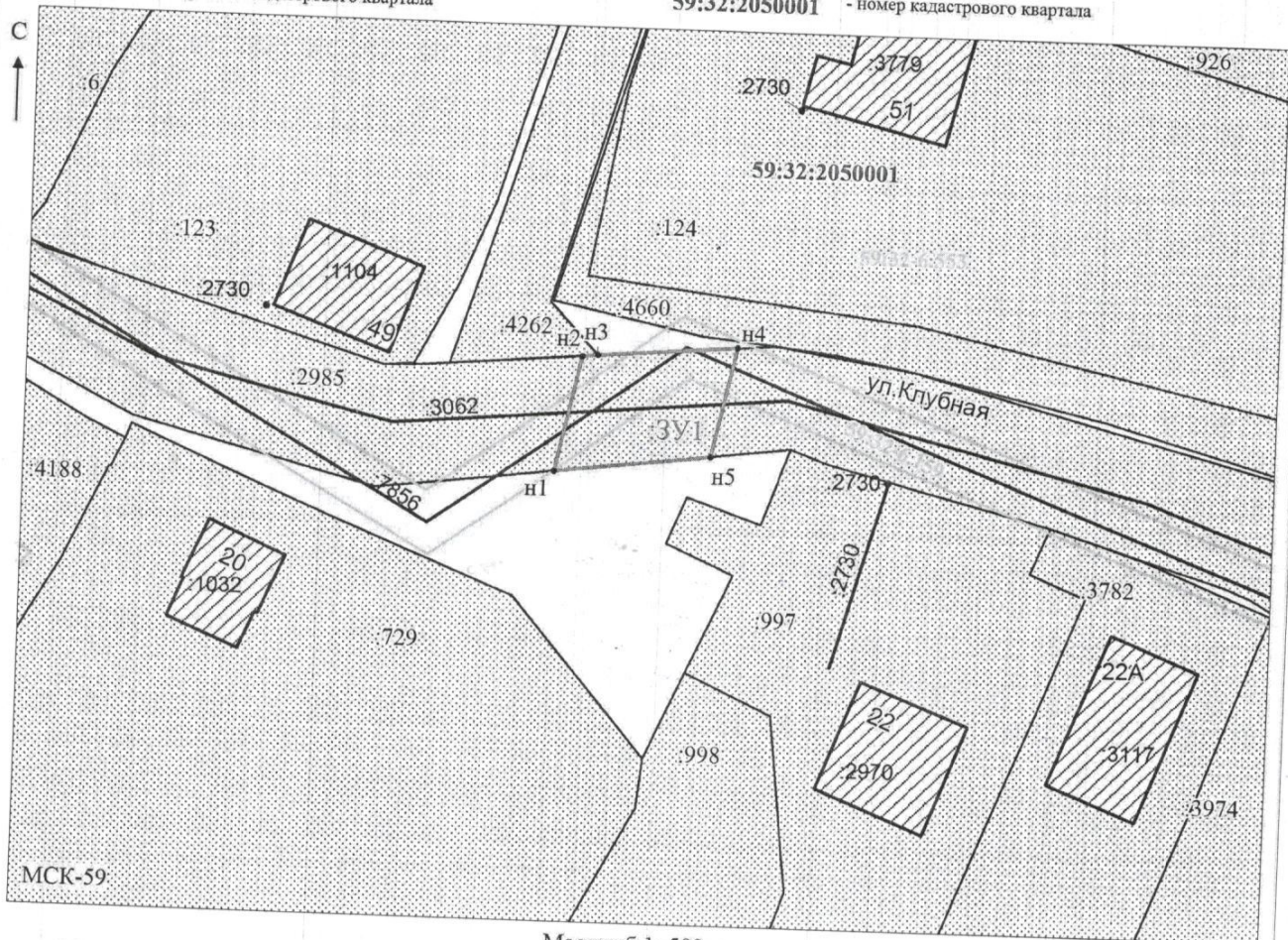
Каталог координат, м

№ точки границы	X	Y
н1	507220.90	2233837.86
н2	507229.42	2233839.70
н3	507229.52	2233840.84
н4	507230.37	2233851.16
н5	507222.31	2233849.41

## Условные обозначения:

-  - предполагаемый участок земель, на которых планируется размещение объекта
-  - границы и номер земельного участка, сведения о которых внесены в ЕГРН
-  - границы и номер объекта капитального строительства, сведения о которых внесены в ЕГРН
-  - граница кадастрового квартала

-  - зоны с особыми условиями использования территории, сведения о которых внесены в ЕГРН
-  - обозначение запрашиваемого земельного участка
-  - характерная точка границ земель или части земельного участка
-  - номер кадастрового квартала



Масштаб 1: 500

Заявитель: \_\_\_\_\_ / Егошина И.В.  
 МП (подпись, расшифровка подписи)  
 (для юридических лиц и индивидуальных предпринимателей)