

Схема предполагаемых к использованию земель или части земельного участка

Объект: Газопровод давлением до 1,2 Мпа, для размещения которого не требуется разрешения на строительство

Местоположение: расположенных по адресу: Пермский край, Пермский р-он, с.Фролы, ул. Новая, к дому № 14

Каталог координат, м

Площадь земель или части земельного участка, кв.м.: 146

Категория земель: земли населенных пунктов


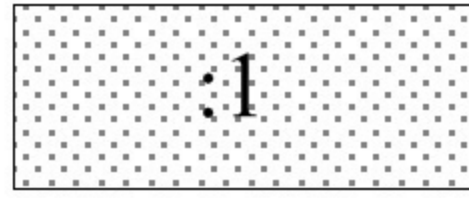


Вид разрешенного использования: -

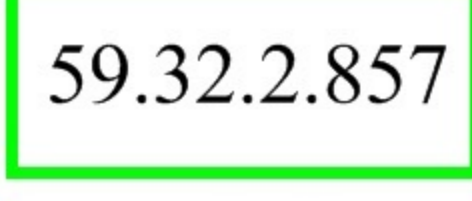



| № точки границы | X         | Y          |
|-----------------|-----------|------------|
| н1              | 507089.43 | 2234192.08 |
| н2              | 507089.48 | 2234191.44 |
| н3              | 507089.62 | 2234188.67 |
| н4              | 507095.98 | 2234184.77 |
| н5              | 507104.11 | 2234179.72 |
| н6              | 507104.57 | 2234179.43 |
| н7              | 507105.24 | 2234178.73 |
| н8              | 507105.49 | 2234178.01 |
| н9              | 507107.37 | 2234164.94 |
| н10             | 507108.43 | 2234157.60 |
| н11             | 507110.15 | 2234153.81 |
| н12             | 507111.45 | 2234150.92 |
| н13             | 507111.89 | 2234149.95 |
| н14             | 507112.19 | 2234150.05 |
| н15             | 507117.58 | 2234151.85 |
| н16             | 507117.33 | 2234152.69 |
| н17             | 507112.04 | 2234151.10 |
| н18             | 507107.59 | 2234182.27 |
| н19             | 507103.88 | 2234184.30 |
| н20             | 507095.78 | 2234188.66 |
| н1              | 507089.43 | 2234192.08 |

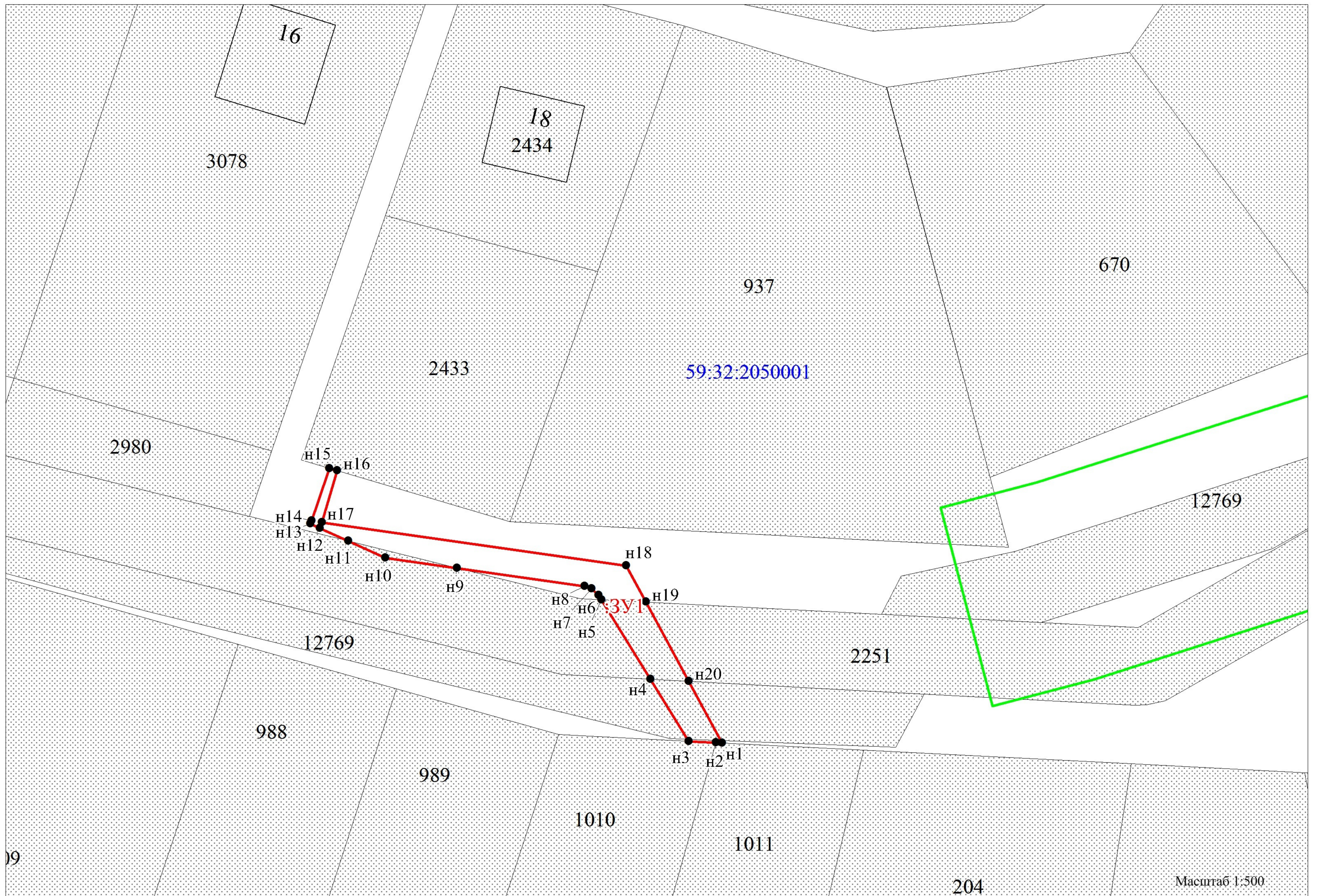
Описание границ смежных землепользователей:

- От точки н1 до точки н2 - земельный участок с кадастровым номером 59:32:2050001:1011
- От точки н2 до точки н3 - земельный участок с кадастровым номером 59:32:2050001:1010
- От точки н3 до точки н4 - земельный участок с кадастровым номером 59:32:0000000:12769
- От точки н4 до точки н5 - земельный участок с кадастровым номером 59:32:2050001:2251
- От точки н5 до точки н9 - земли общего пользования
- От точки н9 до точки н11 - земельный участок с кадастровым номером 59:32:2050001:2251
- От точки н11 до точки н15 - земли общего пользования
- От точки н15 до точки н16 - земельный участок с кадастровым номером 59:32:2050001:2433
- От точки н16 до точки н19 - земли общего пользования
- От точки н19 до точки н20 - земельный участок с кадастровым номером 59:32:2050001:2251
- От точки н20 до точки н1 - земельный участок с кадастровым номером 59:32:0000000:12769

Условные обозначения:

-  - предполагаемый участок земель, на которых планируется размещение объекта
-  :1 - границы и номер земельного участка, сведения о которых внесены в ГКН
-  :28 - границы и номер объекта капитального строительства, сведения о которых внесены в ГКН
-  - граница кадастрового квартала

-  59.32.2.857 - зоны с особыми условиями использования территории, сведения о которых внесены в ГКН
-  :3У1 - обозначение запрашиваемого земельного участка
-  н1 - характерная точка границ земель или части земельного участка
-  59:32:2050001 - номер кадастрового квартала



Заявитель: \_\_\_\_\_ /Егошина И. В.  
 МП (подпись, расшифровка подписи)  
 (для юридических лиц и индивидуальных предпринимателей)

Масштаб 1:500