

Схема предполагаемых к использованию земель или части земельного участка

Объект: Газопровод давлением до 1,2 Мпа, для размещения которого не требуется разрешения на строительство

Местоположение: расположенных по адресу: Пермский край, р-н Пермский, Фроловское с/п, с. Фролы, ул. Новая, к дому 4

Площадь земель или части земельного участка, кв.м.: 324


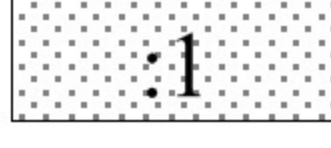


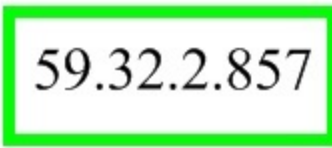


Категория земель: земли населенных пунктов

Вид разрешенного использования: -

Описание границ смежных землепользователей:

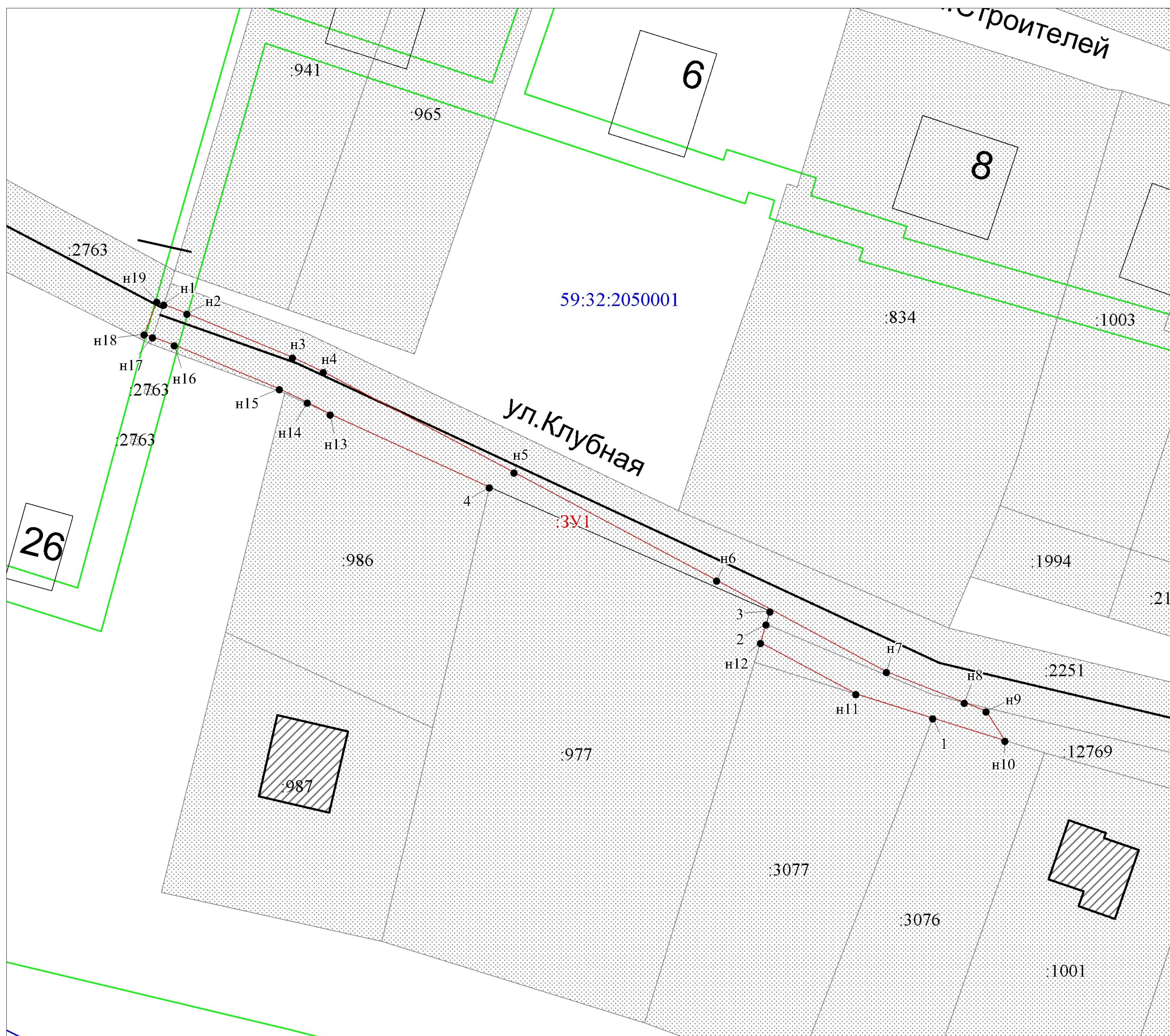
- От точки н1 до точки н8 - земельный участок с кадастровым номером 59:32:2050001:2251
- От точки н8 до точки н10 - земельный участок с кадастровым номером 59:32:0000000:12769
- От точки н10 до точки 1 - земельный участок с кадастровым номером 59:32:2050001:3076
- От точки 1 до точки н11 - земельный участок с кадастровым номером 59:32:2050001:3077
- От точки н11 до точки н12 - земельный участок с кадастровым номером 59:32:0000000:12769
- От точки н12 до точки 4 - земельный участок с кадастровым номером 59:32:2050001:977
- От точки 4 до точки н13 - земельный участок с кадастровым номером 59:32:2050001:986
- От точки н13 до точки н17 - земельный участок с кадастровым номером 59:32:2050001:2251
- От точки н17 до точки н1 - земельный участок с кадастровым номером 59:32:2050001:2985

Условные обозначения:

-  - предполагаемый участок земель, на которых планируется размещение объекта
-  :1 - границы и номер земельного участка, сведения о которых внесены в ГКН
-  :28 - границы и номер объекта капитального строительства, сведения о которых внесены в ГКН
-  - граница кадастрового квартала
-  59.32.2.857 - зоны с особыми условиями использования территории, сведения о которых внесены в ГКН
-  :3У1 - обозначение запрашиваемого земельного участка
-  н1 - характерная точка границ земель или части земельного участка
- 59:32:2050001 - номер кадастрового квартала

Каталог координат, м

№ точки границы	X	Y
н1	507177.96	2233940.36
н2	507176.90	2233943.07
н3	507171.74	2233955.39
н4	507170.05	2233958.99
н5	507158.34	2233981.29
н6	507145.71	2234004.95
н7	507135.05	2234024.77
н8	507131.43	2234033.89
н9	507130.44	2234036.40
н10	507126.99	2234038.61
1	507129.63	2234030.17
н11	507132.45	2234021.19
н12	507138.42	2234010.06
2	507140.58	2234010.72
3	507142.12	2234011.19
4	507156.61	2233978.41
н13	507165.11	2233959.81
н14	507166.52	2233957.12
н15	507168.06	2233953.86
н16	507173.19	2233941.58
н17	507174.12	2233939.06
н18	507174.47	2233938.10
н19	507178.26	2233939.58



Масштаб 1:500

Заявитель: _____ / Егошина И. В.

МП (подпись, расшифровка подписи)

(для юридических лиц и индивидуальных предпринимателей)