

Схема предполагаемых к использованию земель или части
земельного участка

Объект: ВА-04кВ с/п ТП-6378 для размещения трансформаторной подстанции
 Местоположение: Адрес: Арктический проезд, Арктический район, Арктиковское с/п с. Фролово, ул. Советов, 24
координаты: 59:32:2050001:57
 (согласно сведениям государственного кадастра недвижимости)

Площадь земель или части земельного участка, кв. м: 987

Категория земель: земли населенных пунктов
 (при наличии)

Вид разрешенного использования: использование для размещения трансформаторных подстанций
 (при наличии)

Каталог координат, м		
№ точки границы	X	Y
1	507640,82	2234225,14
2	507644,67	2234440,42
75	507640,81	2234439,66
79	507581,70	2234427,69
3	507582,13	2234425,75
2	507640,77	2234437,61
1	507640,62	2234429,42
71	507640,31	2234412,10
56	507639,18	2234356,50
55	507636,79	2234237,99
3	507636,79	2234225,23
1	507640,82	2234225,14







Описание границ смежных землепользователей:

- От 3 точки до 75 точки - 59:32:0000000:13220
- От 75 точки до 79 точки - 59:32:3430001:717
- От 79 точки до 3 точки - 59:32:3430001:969
- От 3 точки до 1 точки - 59:32:2050001:2251
- От 1 точки до 71 точки - 59:32:2050001:3051
- От 71 точки до 56 точки - 59:32:2050001:3112
- От 56 точки до 55 точки - 59:32:2050001:3111
- От 55 точки до 3 точки - 59:32:2050001:57



Масштаб 1:500

Условные обозначения

-  - Существующая часть границы, сведения о которой достаточны для определения ее местоположения
-  - Вновь образованная часть границы, сведения о которой достаточны для определения ее местоположения
-  - Характерная точка границы, сведения о которой позволяют однозначно определить ее положение на местности
-  - Обозначение характерной точки, местоположение которой не изменилось или было уточнено
-  - Обозначение новой характерной точки
-  - Граница кадастрового квартала
- 59:32:3430001** - Номер кадастрового квартала
- ТОП-1** - Территории общего пользования

59:32:3430001



Масштаб 1:500

Условные обозначения

- - Существующая часть границы, сведения о которой достаточны для определения ее местоположения
- - Вновь образованная часть границы, сведения о которой достаточны для определения ее местоположения
- - Характерная точка границы, сведения о которой позволяют однозначно определить ее положение на местности
- 1 - Обозначение характерной точки, местоположение которой не изменилось или было уточнено
- 1 - Обозначение новой характерной точки
- - Граница кадастрового квартала
- 59:32:3430001 - Номер кадастрового квартала
- ТОП-1 - Территории общего пользования

Схема расположения земельного участка или земельных участков на кадастровом плане территории

Выносной лист 3




Масштаб 1:500

Условные обозначения

- - Граница кадастрового квартала
- - Существующая часть границы, сведения о которой достаточны для определения ее местоположения
- - Вновь образованная часть границы, сведения о которой достаточны для определения ее местоположения
- - Характерная точка границы, сведения о которой позволяют однозначно определить ее положение на местности
- 1 - Обозначение характерной точки, местоположение которой не изменилось или было уточнено
- 1 - Обозначение новой характерной точки
- 59:32:3430001 - Номер кадастрового квартала
- ТОП-1 - Территории общего пользования

Заявитель:


(подпись, расшифровка подписи)

МП

Верно

(для юридических лиц
и индивидуальных предпринимателей)