

**РЕШЕНИЕ**  
о размещении объектов № 108

08.11.2022

с. Фролы, Фроловского с/п,  
Пермского района, Пермского края

Администрация Фроловского сельского поселения Пермского муниципального района разрешает Акционерному обществу «Газпром газораспределение Пермь» (ИНН 5902183841, ОГРН 1025900512670, почтовый адрес: 614000, г. Пермь, ул. Петропавловская, 43)

размещение объекта «газопровод давлением до 1,2 Мпа включительно, для размещения которого не требуется разрешение на строительство»

на землях, находящихся в муниципальной собственности Фроловского с/п

на срок 1 год с 08.11.2022 г. по 07.11.2023 г.

Местоположение: Пермский край, Пермский район, Фроловское с/п, д.Вашуры, ул.Береговая, д.27а

Приложение: схема предполагаемых к использованию земель или части земельного участка.

Глава администрации  
сельского поселения

  
(подпись, печать)

С.Н. Чекменев

### Схема предполагаемых к использованию земель или части земельного участка

Объект: Газопровод давлением до 1,2 Мпа, для размещения которого не требуется разрешения на строительство

Местоположение: расположенных по адресу: Пермский край, р-н Пермский, Фроловское с/п. д. Вашуры, ул. Береговая, дому 27а

Каталог координат, м

Площадь земель или части земельного участка, кв.м.: 1231

Категория земель: земли населенных пунктов

Вид разрешенного использования: -

Описание границ смежных землепользователей:










От точки н1 до точки н3 - земельный участок с кадастровым номером 59:32:0370003:4029

От точки н3 до точки н10 - земельный участок с кадастровым номером 59:32:0000000:13292

От точки н10 до точки н1 - земли общего пользования

№ точки границы	X	Y
н1	506661.69	2236280.79
н2	506665.95	2236276.66
н3	506667.92	2236274.86
н4	506707.45	2236301.15
н5	506752.62	2236325.23
н6	506756.90	2236326.15
н7	506767.56	2236331.38
н8	506783.94	2236340.34
н9	506798.82	2236349.90
н10	506795.41	2236355.22
н11	506790.17	2236351.69
н12	506735.66	2236325.31
н13	506707.80	2236310.39
н14	506682.31	2236295.66
н1	506661.69	2236280.79

#### Условные обозначения:

-  - предполагаемый участок земель, на которых планируется размещение объекта
-  - границы и номер земельного участка, сведения о которых внесены в ЕГРН
-  - границы и номер объекта капитального строительства, сведения о которых внесены в ЕГРН
-  - граница кадастрового квартала
-  - граница муниципального образования
-  - зоны с особыми условиями использования территории, сведения о которых внесены в ЕГРН
-  - обозначение запрашиваемого земельного участка
-  - характеристическая точка границ земель или части земельного участка
-  - номер кадастрового квартала

