

РЕШЕНИЕ

о размещении объектов № 111

23.11.2021

с. Фролы, Фроловского с/п,
Пермского района, Пермского края

Администрация Фроловского сельского поселения Пермского муниципального района разрешает Открытому Акционерному обществу «Межрегиональная распределительная сетевая компания Урала» (ИНН 6671163413, ОГРН 1056604000970, почтовый адрес: 614107, г. Пермь, ул. Камчатовская, д.26)

размещение объекта «Строительство участка ВЛ 0,4 от ближайшей опоры существующей ВЛ 0,4 кВ от ТП-6731, установка оборудования учета э/э на опоре ВЛ 0,4 кВ для электроснабжения индивидуального жилого дома по адресу: Пермский край, Пермский район, Фроловское с/п, д.Мартьяново кадастровый номер земельного участка 59:32:3470001:574 для размещения которого не требуется разрешение на строительство»

на землях, находящихся в муниципальной собственности Фроловского с/п,

на срок бессрочно.

Местоположение: Пермский край, Пермский район, Фроловское с/п, д.Мартьяново.

Приложение: схема предполагаемых к использованию земель или части земельного участка.

Глава администрации
сельского поселения



С.Н. Чекменев

Схема предполагаемого использования земель или части земельного участка

Объект:

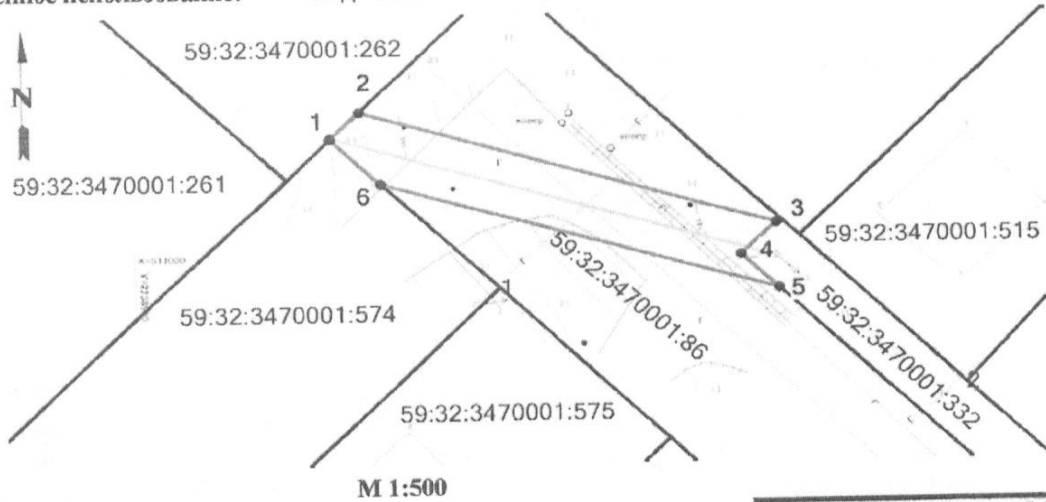
«Строительство участка ВЛ 0,4 кВ от ближайшей опоры существующей ВЛ 0,4 кВ от ТП-6731, установка оборудования учета э/э на опоре ВЛ 0,4 кВ для электроснабжения индивидуального жилого дома по адресу: Пермский край, Пермский район, д. Мартьяново (кад. номер зем. участка 59:32:3470001:574)»

Местоположение: Пермский край, Пермский район, д. Мартьяново





Площадь земель или части земельного участка: 154 кв.м.

Категория земель: земли населенных пунктов

Разрешенное использование: под объекты инженерной инфраструктуры (дороги)



Условные обозначения:

- 59:32:3470001:574 - номера земельных участков по сведениям ГКН
-  границы земельных участков
-  границы испрашиваемого участка,
-  обозначение и номера поворотных точек
-  - проектируемая линия ВЛ 0,4 кВ

Ведомость координат (МСК-59)		
Номера точек	Координаты, м	
	X	Y
1	511010,13	2238914,06
2	511012,24	2238916,16
3	511003,15	2238946,08
4	511000,57	2238943,54
5	510997,86	2238946,26
6	511006,57	2238917,65
1	511010,13	2238914,06

Описание смежных землепользователей:

- 1-2 59:32:3470001:262, Общая долевая собственность № 59-59-14/201/2014-061 от 14.01.2014
- 2-3, 5-6 59:32:3470001:86, Собственность № 59:32:3470001:86-59/014/2018-2 от 11.01.2018
- 3-5 59:32:3470001:332, Собственность № 59:32:3470001:332-59/014/2017-2 от 29.06.2017
- 6-1 59:32:3470001:574, Собственность № 59:32:3470001:574-59/094/2021-3 от 31.03.2021

Заявитель ОАО "МРСК УРАЛА"

Широких О.Л.

По доверенности ПЭ-028-2021 от 11.01.2021 г.

Гачегова Н. В.

