

**РЕШЕНИЕ**  
о размещении объектов № 119

25.11.2022

с. Фролы, Фроловского с/п,  
Пермского района, Пермского края

Администрация Фроловского сельского поселения Пермского муниципального района разрешает Акционерному обществу «Газпром газораспределение Пермь» (ИНН 5902183841, ОГРН 1025900512670, почтовый адрес: 614000, г. Пермь, ул. Петропавловская, 43)

размещение объекта «газопровод давлением до 1,2 Мпа включительно, для размещения которого не требуется разрешение на строительство»

на землях, находящихся в муниципальной собственности Фроловского с/п

на срок 1 год с 25.11.2022 г. по 24.11.2023 г.

Местоположение: Пермский край, Пермский район, Фроловское с/п, с.Фролы, ул.Родниковая, д.14

Приложение: схема предполагаемых к использованию земель или части земельного участка.

И.п. главы администрации  
Фроловского сельского поселения



А.Н. Сергеева

(подпись, печать)

## Схема предполагаемых к использованию земель или части земельного участка

Объект: Газопровод давлением до 1,2 Мпа, для размещения которого не требуется разрешения на строительство

Местоположение: расположенных по адресу: Пермский край, Пермский р-н, Каталог координат, м  
Фроловское с/п. с. Фролы,  
ул. Родниковая, к дому 14

Площадь земель или части земельного участка, кв.м.: 129

Категория земель: земли населенных пунктов

Вид разрешенного использования: -


Описание границ смежных землепользователей:

От точки н1 до точки н2 - земельный участок с кадастровым номером 59:32:3430001:869


От точки н2 до точки н1 - земельный участок с кадастровым номером 59:32:3430001:859

№ точки границы	X	Y
н1	507927.41	2232699.04
н2	507931.63	2232701.61
н3	507931.15	2232702.44
н4	507948.26	2232712.45
н5	507945.74	2232716.77
н6	507924.21	2232704.18
н1	507927.41	2232699.04

### Условные обозначения:



- предполагаемый участок земель, на которых планируется размещение объекта




- границы и номер земельного участка, сведения о которых внесены в ЕГРН



- границы и номер объекта капитального строительства, сведения о которых внесены в ЕГРН



- граница кадастрового квартала



- зоны с особыми условиями использования территории, сведения о которых внесены в ЕГРН



- обозначение запрашиваемого земельного участка



- характерная точка границ земель или части земельного участка

59:32:3430001 - номер кадастрового квартала



Заявитель: \_\_\_\_\_

МП

Масштаб 1:500

/ Горбунова А.П.

(подпись, расшифровка подписи)

(для юридических лиц

и индивидуальных предпринимателей)