

РЕШЕНИЕ

о размещении объектов № 125

с. Фролы, Фроловского с/п,
Пермского района, Пермского края

30.12.2021

Администрация Фроловского сельского поселения Пермского муниципального района разрешает Открытому Акционерному обществу «Межрегиональная распределительная сетевая компания Урала» (ИНН 6671163413, ОГРН 1056604000970, почтовый адрес: 614107, г. Пермь, ул. Камчатовская, д.26)

размещение объекта: «Реконструкция ТП-6378 (замена на КТПП-630/10/0,4 кВ), переключение ЛЭП 0,4 кВ, оборудование учета э/э; строительство КЛ 0,4кВ от ТП-6378, входящих в ЭСК ПС 110/10 кВ Кочкино, для электроснабжения автостоянки по адресу: Пермский край, Пермский район, Фроловское с/п, с.Фролы кадастровый номер земельного участка 59:32:2050001:3048 для размещения которого не требуется разрешение на строительство»

на землях, находящихся в муниципальной собственности Фроловского с/п,

на срок с 30.12.2021г по 29.12.2022г.

Местоположение: Пермский край, Пермский район, Фроловское с/п, с.Фролы, ул.Новая.

Приложение: схема предполагаемых к использованию земель или части земельного участка.

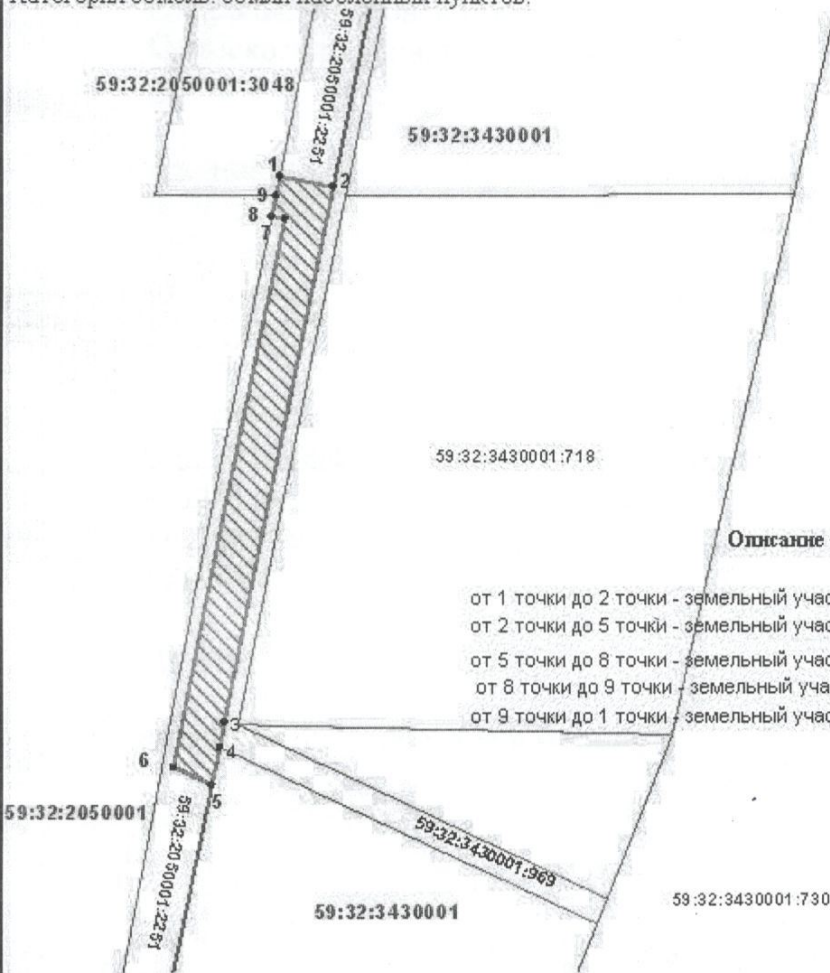
Глава администрации
сельского поселения

(подпись, печать)



С.Н. Чекменев

Схема предполагаемых к использованию земель или части земельного участка
 Объект: «Реконструкция ТП-6378 (замена на КТПП-630/10/0,4кВ),
 переключение ВЛ 10 кВ, переключение ЛЭП 0,4 кВ, оборудование учета э/э; строительство КЛ 0,4 кВ от ТП-6378,
 входящих в ЭСК ПС 110/10 кВ Кочкино, для электроснабжения автостоянки по адресу:
 Пермский край, Фроловское с/п. с. Фролы (кад. номер зем. участка 59:32:2050001:3048)»
 Местоположение: Пермский край, Пермский район, Фроловское с/п. с. Фролы, ул. Новая
 Площадь земель: 556 кв. м.
 Категория земель: земли населенных пунктов.



Каталог координат
 (Система координат МСК-59)




№	X	Y
1	507493.20	2234399.59
2	507491.62	2234407.43
3	507413.01	2234391.51
4	507409.32	2234390.76
5	507403.88	2234389.64
6	507406.49	2234383.88
7	507486.92	2234400.26
8	507487.30	2234398.39
9	507490.25	2234398.99

Описание границ смежных землепользователей:

- от 1 точки до 2 точки - земельный участок с кадастровым номером 59:32:2050001:2251
- от 2 точки до 5 точки - земельный участок с кадастровым номером 59:32:3430001:969
- от 5 точки до 8 точки - земельный участок с кадастровым номером 59:32:2050001:2251
- от 8 точки до 9 точки - земельный участок с кадастровым номером 59:32:2050001:3048
- от 9 точки до 1 точки - земельный участок с кадастровым номером 59:32:2050001:3048

Масштаб 1:1000

Условные обозначения

-  - граница земель, предлагаемых к использованию
-  - граница кадастрового квартала
-  - граница смежного земельного участка
- 59:01:1717115:1699 - кадастровый номер земельного участка
- 59:01:1717115 - кадастровый номер кадастрового квартала
- 1 • - характерная точка границы, сведения о которой позволяют однозначно определить ее положение на местности

Заявитель: _____
 М.П.
 (для юридических лиц и индивидуальных предпринимателей)



Лопинова П.В.

Лопинова П.В. (по доверенности № ПЭ-109-2021)
 (подпись, расшифровка подписи)
 Верно
 (для юридических лиц и индивидуальных предпринимателей)