

РЕШЕНИЕ

о размещении объектов № 35

с. Фролы, Фроловского с/п,
Пермского района, Пермского края

31.03.2022

Администрация Фроловского сельского поселения Пермского муниципального района разрешает Открытому Акционерному обществу «Межрегиональная распределительная сетевая компания Урала» (ИНН 6671163413, ОГРН 1056604000970, почтовый адрес: 614107, г. Пермь, ул. Камчатовская, д.26)

размещение объекта: «Строительство участка ВЛ 0,4кВ от ближайшей опоры существующей ВЛ 0,4 кВ от ТП-6382, установка оборудования учета э/э на опоре ВЛ 0,4 кВ для электроснабжения нежилого здания по адресу: Пермский край, Пермский район, Фроловское с/п, с.Фролы, ул.Сибирская (кадастровый номер земельного участка 59:32:2050001:4439) для размещения которого не требуется разрешение на строительство»

на землях, находящихся в муниципальной собственности Фроловского с/п,
на срок бессрочно.

Местоположение: Пермский край, Пермский район, Фроловское с/п, с.Фролы, ул.Сибирская.

Приложение: схема предполагаемых к использованию земель или части земельного участка.

Глава администрации
сельского поселения



С.Н. Чекменев

Схема предполагаемого использования земель или части земельного участка

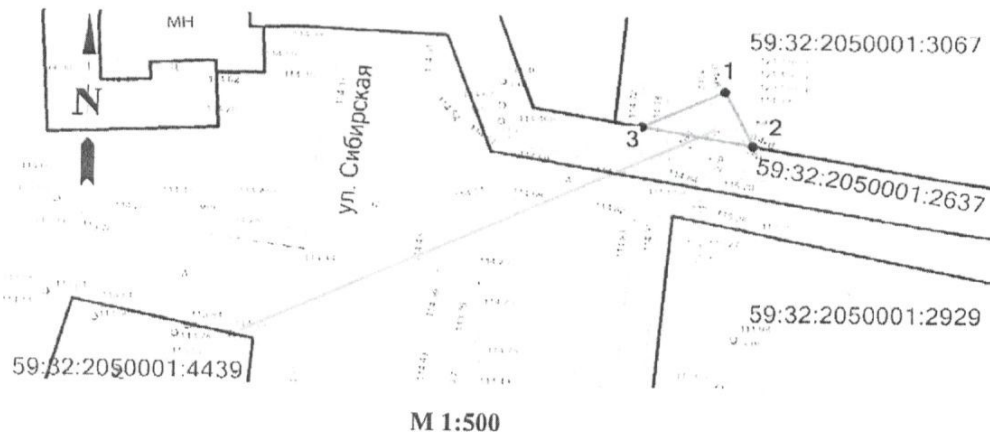
Объект: «Строительство участка ВЛ 0,4 кВ от ближайшей опоры существующей ВЛ 0,4 кВ от ТП-6382, установка оборудования учета э/э на опоре ВЛ 0,4 кВ для электроснабжения нежилого здания по адресу: Пермский край, Пермский район, с. Фролы, ул. Сибирская (кад. номер зем. участка 59:32:2050001:4439)»

Местоположение: Пермский край, Пермский район, с. Фролы, ул. Сибирская

Площадь земель или части земельного участка: 16 кв.м.





Категория земель: земли населенных пунктов

Разрешенное использование:



Условные обозначения:

59:32:2050001:3067 - номера земельных участков по сведениям ГКН

-  - границы земельных участков
-  - границы испрашиваемого участка,
-  обозначение и номера поворотных точек
-  - проектируемая линия ВЛ 0,4 кВ

Ведомость координат (МСК-59)

Номера точек	Координаты, м	
	X	Y
1	507915,85	2233464,43
2	507911,53	2233466,53
3	507912,99	2233458,54
1	507915,85	2233464,43

Описание смежных землепользователей:

3 - 2 59:32:2050001:3067 Собственность, № 59:32:2050001:3067-59/014/2017-1 от 20.12.2017

2 - 3 59:32:2050001:2637 Сведения о зарегистрированных правах, отсутствуют

Заявитель ОАО "МРСК УРАЛА"

Широких О.Л.

(подпись, расцифровка подписи)

По доверенности ПЭ-440-2022 от 12.01.2022 г.

Гачегова Н. В.