

РЕШЕНИЕ

о размещении объектов № 47

с. Фролы, Фроловского с/п,
Пермского района, Пермского края

05.07.2021

Администрация Фроловского сельского поселения Пермского муниципального района разрешает Акционерному обществу «Газпром газораспределение Пермь» (ИНН 5902183841, ОГРН 1025900512670, почтовый адрес: 614000, г. Пермь, ул. Петропавловская, 43)

размещение объекта «газопровод давлением до 0,6 Мпа включительно, для размещения которого не требуется разрешение на строительство»

на землях, находящихся в муниципальной собственности Фроловского с/п

на срок 1 год с 05.07.2021 г. по 04.07.2022 г.

Местоположение: Пермский край, Пермский район, Фроловское с/п, д.Жебреи, пер.Школьный, д.6в

Приложение: схема предполагаемых к использованию земель или части земельного участка.

Глава администрации
сельского поселения



С.Н. Чекменев

Схема предполагаемых к использованию земель или части земельного участка

Объект: Газопровод давлением до 0,6 Мпа включительно, для размещения которого не требуется разрешения на строительство

Местоположение: расположенным по адресу:
Пермский край, Пермский район, Фроловское с/п, д. Жебреи, пер. Школьный, к дому 6в
Площадь земель или части земельного участка, кв.м.: 315

Категория земель: земли населенных пунктов

Вид разрешенного использования: -

Описание границ смежных землепользователей:

От точки н1 до точки н3 - земельный участок с кадастровым номером 59:32:1820001:2730

От точки н3 до точки н6 - земельный участок с кадастровым номером 59:32:1820001:2675

От точки н6 до точки н7 - земельный участок с кадастровым номером 59:32:1820001:2730

От точки н7 до точки н8 - земельный участок с кадастровым номером 59:32:1820001:3012

От точки н8 до точки н9 - земельный участок с кадастровым номером 59:32:1820001:304

От точки н9 до точки н11 - земельный участок с кадастровым номером 59:32:1820001:2730

От точки н11 до точки н1 - земельный участок с кадастровым номером 59:32:1820001:3012

От точки н12 до точки н12 - земельный участок с кадастровым номером 59:32:1820001:2675

Описание границ смежных землепользователей:

От точки н16 до точки н16 - земельный участок с кадастровым номером 59:32:1820001:2675

От точки н20 до точки н20 - земельный участок с кадастровым номером 59:32:1820001:2675





От точки н24 до точки н24 - земельный участок с кадастровым номером 59:32:1820001:2675





От точки н28 до точки н28 - земельный участок с кадастровым номером 59:32:1820001:2675

Каталог координат, м

№ точки границы	X	Y
н1	508857.11	2259054.56
н2	508859.91	2259054.84
н3	508858.07	2259074.25
н4	508857.39	2259074.03
н5	508857.08	2259074.99
н6	508857.97	2259075.27
н7	508857.86	2259076.44
н8	508851.67	2259095.12
н9	508850.08	2259097.76
н10	508842.24	2259097.51
н11	508844.43	2259089.73
н12	508850.37	2259096.76
н13	508850.06	2259097.71
н14	508849.10	2259097.41
н15	508849.41	2259096.45
н16	508857.26	2259077.49
н17	508856.95	2259078.44
н18	508855.99	2259078.14
н19	508856.30	2259077.18
н20	508851.35	2259094.02
н21	508851.04	2259094.97
н22	508850.08	2259094.67
н23	508850.39	2259093.71
н24	508855.35	2259082.79
н25	508855.04	2259083.74
н26	508854.08	2259083.44
н27	508854.39	2259082.48
н28	508853.22	2259088.66
н29	508852.91	2259089.61
н30	508851.95	2259089.31
н31	508852.26	2259088.35

Условные обозначения:

-  - предполагаемый участок земель, на которых планируется размещение объекта
-  - границы и номер земельного участка, сведения о которых внесены в ЕИРН
-  - границы и номер объекта капитального строительства, сведения о которых внесены в ЕГРН
-  - граница кадастрового квартала

-  - зоны с особыми условиями использования территории, сведения о которых внесены в ЕИРН
-  - обозначение запрашиваемого земельного участка
-  - характеристическая точка границ земель или части земельного участка
-  - номер кадастрового квартала

