

РЕШЕНИЕ

о размещении объектов № 56

с. Фролы, Фроловского с/п,
Пермского района, Пермского края

10.06.2022

Администрация Фроловского сельского поселения Пермского муниципального района разрешает Акционерному обществу «Газпром газораспределение Пермь» (ИНН 5902183841, ОГРН 1025900512670, почтовый адрес: 614000, г. Пермь, ул. Петропавловская, 43)

размещение объекта «газопровод давлением до 1,2 Мпа включительно, для размещения которого не требуется разрешение на строительство»

на землях, находящихся в муниципальной собственности Фроловского с/п

на срок 1 год с 10.06.2022 г. по 09.06.2023 г.

Местоположение: Пермский край, Пермский район, Фроловское с/п, д.Большая Мось, ул.Центральная, д.54

Приложение: схема предполагаемых к использованию земель или части земельного участка.

И.о. главы администрации
сельского поселения



О.Н. Половодова

Схема предполагаемых к использованию земель или части земельного участка

Объект: Газопровод давлением до 1,2 Мпа, для размещения которого не требуется разрешения на строительство

Местоположение: расположенных по адресу: Пермский край, м.р-н Пермский, с.п. Фроловское, д. Большая Мось, ул. Центральная, к дому 54

Площадь земель или части земельного участка, кв.м.: 40

Категория земель: земли населенных пунктов

Вид разрешенного использования: -

Описание границ смежных землепользователей:

От точки н1 до точки н2 - земли общего пользования

От точки н2 до точки н3 - земельный участок с кадастровым номером 59:32:0000000:13149


От точки н3 до точки н4 - земли общего пользования

От точки н4 до точки н1 - земельный участок с кадастровым номером 59:32:0000000:13149

Каталог координат, м

№ точки границы	X	Y
н1	509742.54	2238019.61
н2	509752.48	2238024.30
н3	509750.79	2238027.63
н4	509740.96	2238022.69
н1	509742.54	2238019.61

Условные обозначения:



- границы и номер земельного участка, сведения о которых внесены в ЕГРН




- границы и номер объекта капитального строительства, сведения о которых внесены в ЕГРН

- граница кадастрового квартала



- предполагаемый участок земель, на которых планируется размещение объекта



- зоны с особыми условиями использования территории, сведения о которых внесены в ЕГРН

:ЗУ1

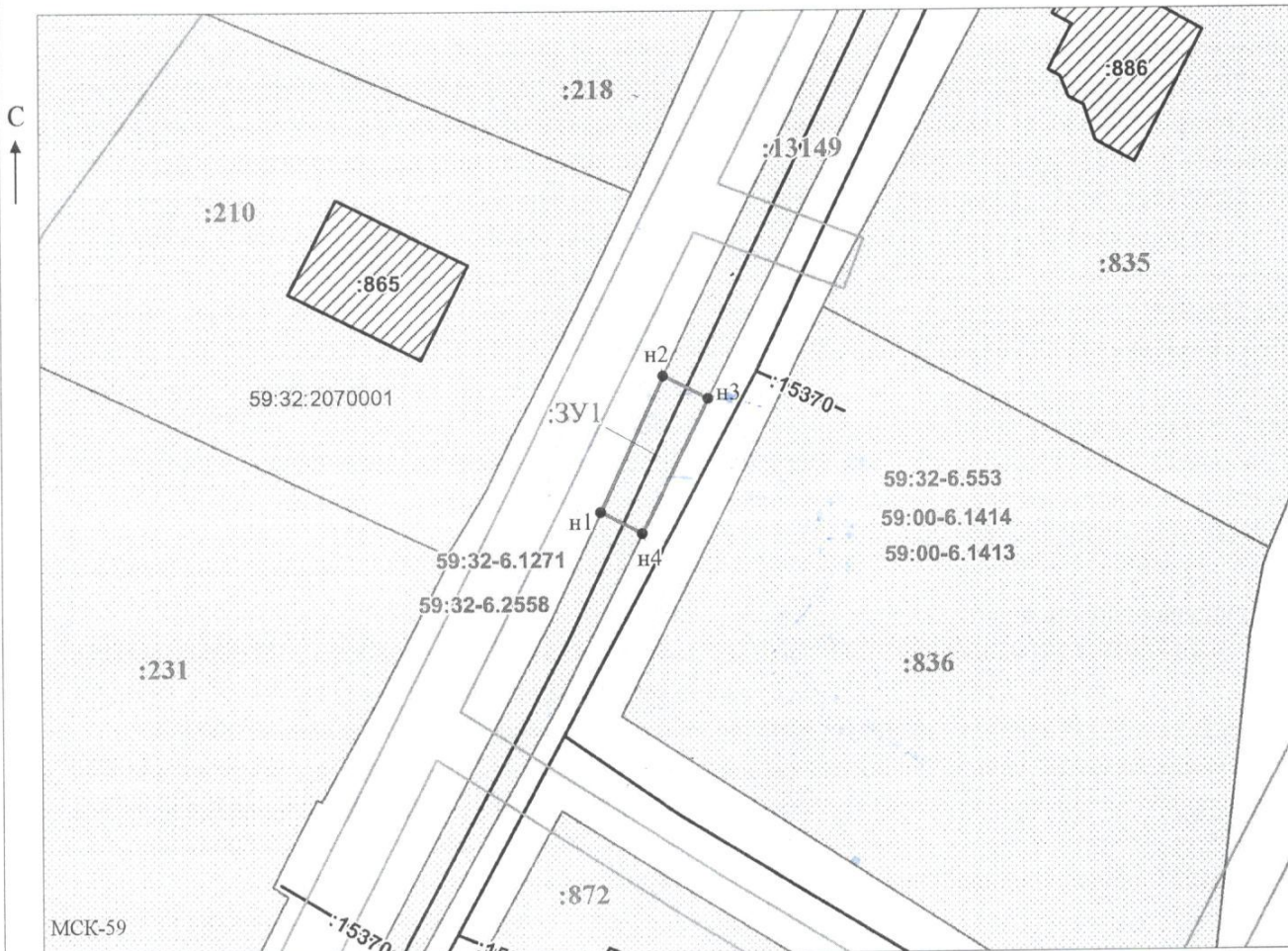
- обозначение запрашиваемого земельного участка



н1

- характерная точка границ земель или части земельного участка

59:32:2070001 - номер кадастрового квартала



Масштаб 1:500

Заявитель: _____ / Офишкина И.В.

МП

(подпись, расшифровка подписи)

(для юридических лиц
и индивидуальных предпринимателей)