

РЕШЕНИЕ
о размещении объектов № 61

24.08.2021

с. Фролы, Фроловского с/п,
Пермского района, Пермского края

Администрация Фроловского сельского поселения Пермского муниципального района разрешает Акционерному обществу «Газпром газораспределение Пермь» (ИНН 5902183841, ОГРН 1025900512670, почтовый адрес: 614000, г. Пермь, ул. Петропавловская, 43)

размещение объекта «газопровод давлением до 0,6 Мпа включительно, для размещения которого не требуется разрешение на строительство»

на землях, находящихся в муниципальной собственности Фроловского с/п

на срок 1 год с 24.08.2021 г. по 23.08.2022 г.

Местоположение: Пермский край, Пермский район, Фроловское с/п, с.Фролы, ул.Клубная, д.6 кв.2

Приложение: схема предполагаемых к использованию земель или части земельного участка.

Глава администрации
сельского поселения



С.Н. Чекменев

Схема предполагаемых к использованию земель или части земельного участка

Объект: Газопровод давлением до 1,2 Мпа, для размещения которого не требуется разрешения на строительство

Местоположение: расположенных по адресу: Пермский край, Пермский район,
Фроловское с/п, с. Фролы, ул. Клубная, к дому 6, кв. 2

Каталог координат, м

Площадь земель или части земельного участка, кв.м.: 41

Категория земель: земли населенных пунктов

Вид разрешенного использования: -

Описание границ смежных землепользователей:










От точки н1 до точки н2 - земельный участок с кадастровым номером 59:32:2050001:2188

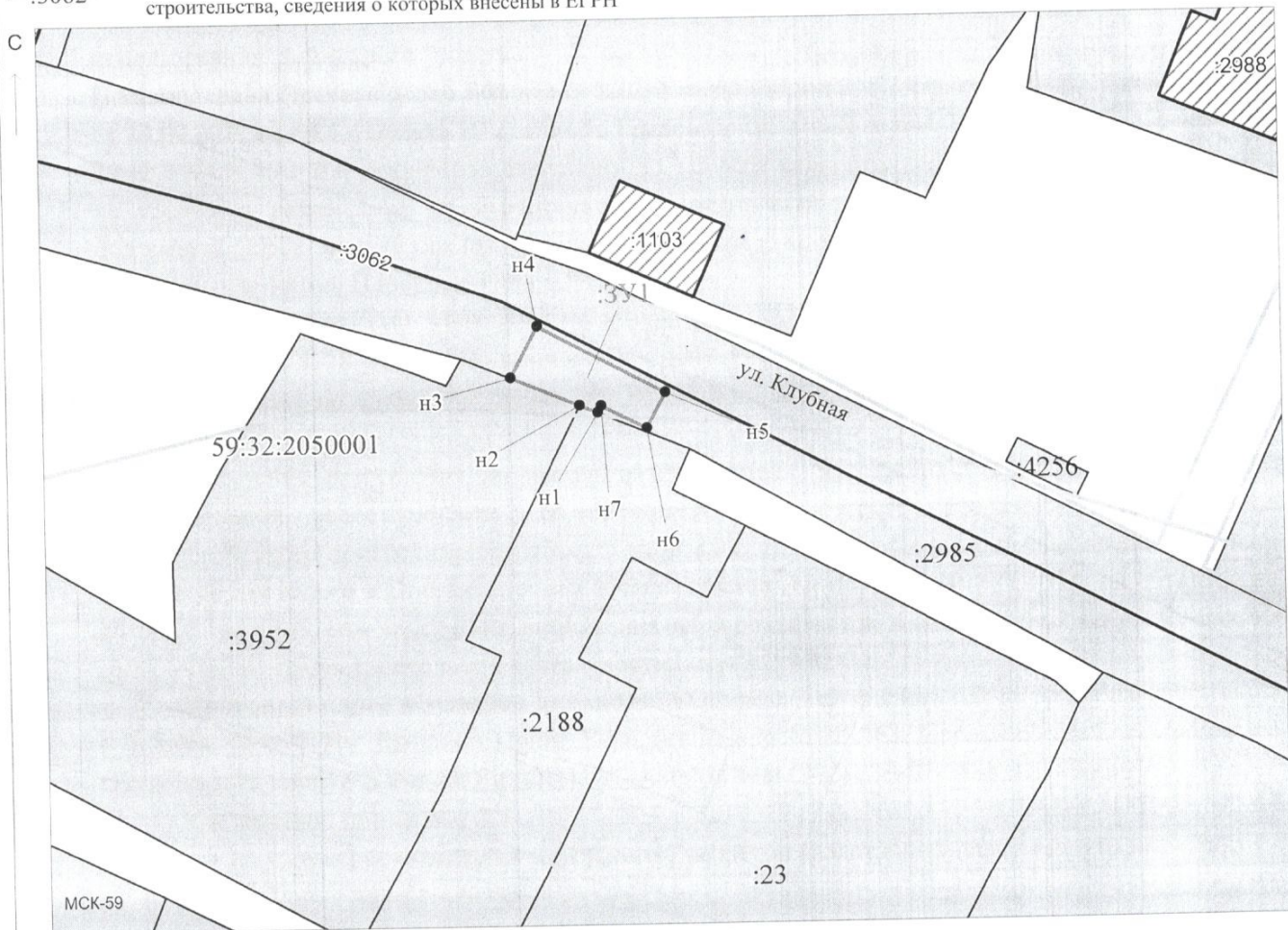
От точки н2 до точки н3 - земельный участок с кадастровым номером 59:32:2050001:3952

От точки н3 до точки н1 - земельный участок с кадастровым номером 59:32:2050001:2985

№ точки границы	X	Y
н1	507519.11	2233545.43
н2	507519.67	2233544.06
н3	507521.83	2233538.83
н4	507525.73	2233540.91
н5	507520.56	2233550.62
н6	507517.87	2233549.19
н7	507519.63	2233545.72
н1	507519.11	2233545.43

Условные обозначения:

-  - предполагаемый участок земель, на которых планируется размещение объекта
-  :2188 - границы и номер земельного участка, сведения о которых внесены в ЕГРН
-  :1103 - границы и номер объекта капитального строительства, сведения о которых внесены в ЕГРН
-  - граница кадастрового квартала
-  :3062 - контур и номер объекта капитального строительства, сведения о которых внесены в ЕГРН
-  - зоны с особыми условиями использования территории, сведения о которых внесены в ЕГРН
-  :3У1 - обозначение запрашиваемого земельного участка
-  н1 - характерная точка границ земель или части земельного участка
-  59:32:2050001 - номер кадастрового квартала



Масштаб 1:500

Заявитель: _____

МП

Егошина И.В.

(подпись, расшифровка подписи)

(для юридических лиц
и индивидуальных предпринимателей)