

РЕШЕНИЕ

о размещении объектов № 61

с. Фролы, Фроловского с/п,
Пермского района, Пермского края

07.07.2022

Администрация Фроловского сельского поселения Пермского муниципального района разрешает Акционерному обществу «Газпром газораспределение Пермь» (ИНН 5902183841, ОГРН 1025900512670, почтовый адрес: 614000, г. Пермь, ул. Петропавловская, 43)

размещение объекта «газопровод давлением до 1,2 Мпа включительно, для размещения которого не требуется разрешение на строительство»

на землях, находящихся в муниципальной собственности Фроловского с/п

на срок 1 год с 07.07.2022 г. по 06.07.2023 г.

Местоположение: Пермский край, Пермский район, Фроловское с/п, д.Мартьяново земельный участок с кадастровым номером 59:32:3470001:640
Приложение: схема предполагаемых к использованию земель или части земельного участка.

И.о. главы администрации
сельского поселения



(подпись, печать)

О.Н. Половодова

Схема предполагаемых к использованию земель или части земельного участка

Объект: Газопровод давлением до 1,2 Мпа, для размещения которого не требуется разрешения на строительство

Местоположение: расположенных по адресу: край Пермский, м.р-н Пермский, Фроловское с/пос, д. Мартяново, уч. с кад.№ 59:32:3470001:640

Площадь земель или части земельного участка, кв.м.: 204

Категория земель: земли населенных пунктов









Вид разрешенного использования: -

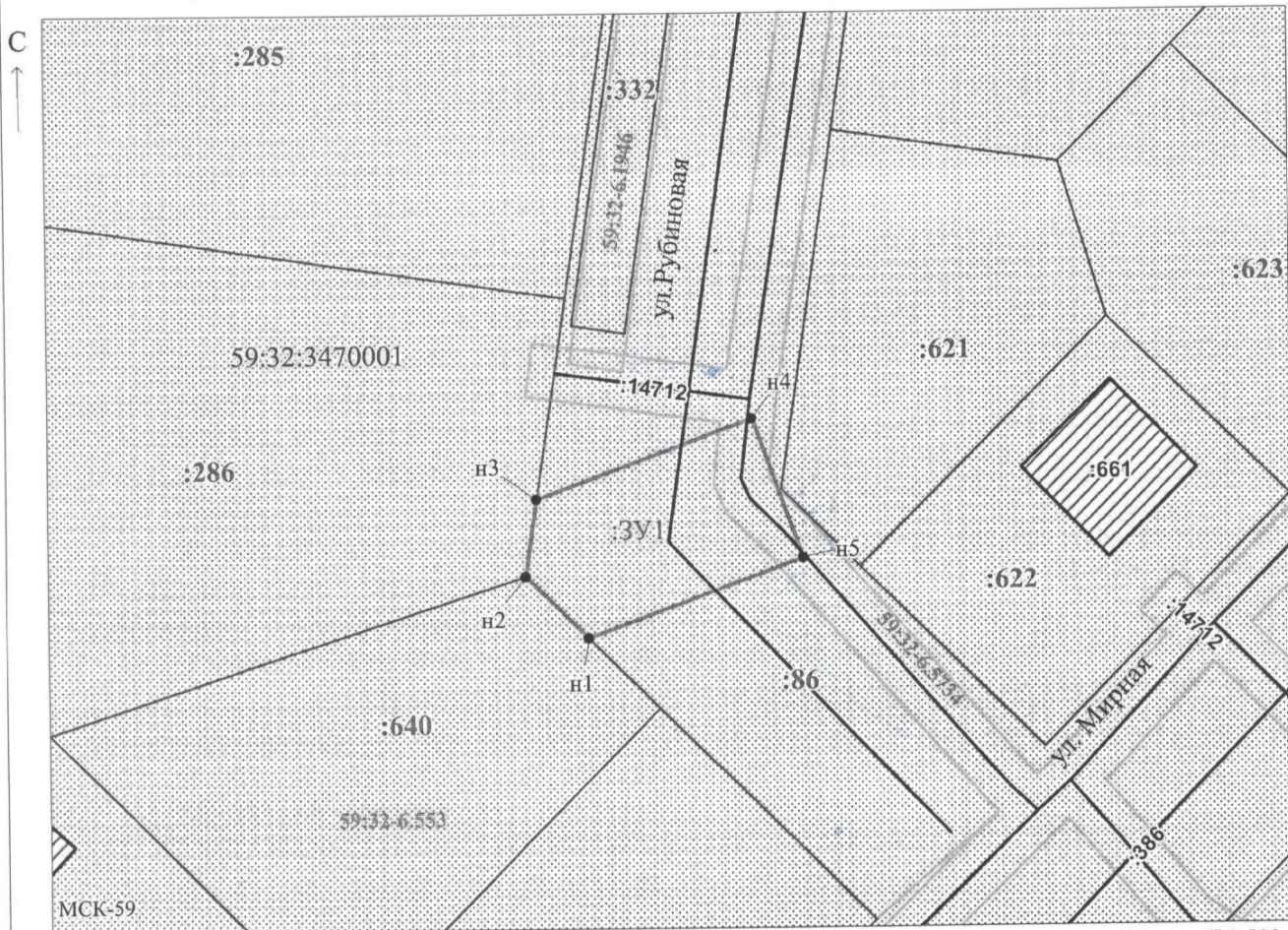
Описание границ смежных землепользователей:
 От точки н1 до точки н2 - земельный участок с кадастровым номером 59:32:3470001:640
 От точки н2 до точки н3 - земельный участок с кадастровым номером 59:32:3470001:286
 От точки н3 до точки н1 - земельный участок с кадастровым номером 59:32:3470001:86

Каталог координат, м

№ точки границы	X	Y
н1	511121.90	2238228.49
н2	511126.50	2238223.86
н3	511132.22	2238224.71
н4	511138.10	2238240.84
н5	511127.76	2238244.60
н1	511121.90	2238228.49

Условные обозначения:

- | | | | |
|---|---|---|--|
|  | - предполагаемый участок земель, на которых планируется размещение объекта |  | - зоны с особыми условиями использования территории, сведения о которых внесены в ЕГРН |
|  | - границы и номер земельного участка, сведения о которых внесены в ЕГРН |  | - обозначение запрашиваемого земельного участка |
|  | - границы и номер объекта капитального строительства, сведения о которых внесены в ЕГРН |  | - характеристическая точка границ земель или части земельного участка |
|  | - граница кадастрового квартала |  | - номер кадастрового квартала |



Масштаб 1:500

Заявитель: _____ / Егошина И.В.
 МП (подпись, расшифровка подписи)
 (для юридических лиц и индивидуальных предпринимателей)