

РЕШЕНИЕ

о размещении объектов № 62

с. Фролы, Фроловского с/п,
Пермского района, Пермского края

24.08.2021

Администрация Фроловского сельского поселения Пермского муниципального района разрешает Акционерному обществу «Газпром газораспределение Пермь» (ИНН 5902183841, ОГРН 1025900512670, почтовый адрес: 614000, г. Пермь, ул. Петропавловская, 43)

размещение объекта «газопровод давлением до 0,6 Мпа включительно, для размещения которого не требуется разрешение на строительство»

на землях, находящихся в муниципальной собственности Фроловского с/п

на срок 1 год с 24.08.2021 г. по 23.08.2022 г.

Местоположение: Пермский край, Пермский район, Фроловское с/п, д.Мартьяново, ул.Бирюзовая, д.2а

Приложение: схема предполагаемых к использованию земель или части земельного участка.

Глава администрации
сельского поселения



(подпись, печать)

С.Н. Чекменев

Схема предполагаемых к использованию земель или части земельного участка

Объект: Газопровод давлением до 1,2 Мпа, для размещения которого не требуется разрешения на строительство

Местоположение: расположенных по адресу: Пермский край, м.р-н Пермский, Фроловское с/п,
д. Мартьяново, ул. Бирюзовая, к дому 2а

Площадь земель или части земельного участка, кв.м.: 38

Категория земель: земли населенных пунктов

Вид разрешенного использования: -

Описание границ смежных землепользователей:

От точки н1 до точки н2 - земельный участок с кадастровым номером 59:32:5410001:156


От точки н2 до точки н3 - земельный участок с кадастровым номером 59:32:5410001:35


От точки н3 до точки н4 - земельный участок с кадастровым номером 59:32:5410001:4


От точки н4 до точки н7 - земельный участок с кадастровым номером 59:32:5410001:141

От точки н7 до точки н1 - земельный участок с кадастровым номером 59:32:5410001:4

Условные обозначения:

 - граница кадастрового квартала

 :280 - границы и номер объекта капитального строительства, сведения о которых внесены в ЕГРН


 - предполагаемый участок земель, на которых планируется размещение объекта

59:32-6.553 - зоны с особыми условиями использования территории, сведения о которых внесены в ЕГРН

:ЗУ1 - обозначение запрашиваемого земельного участка

● н1 - характерная точка границ земель или части земельного участка

59:32:5410001 - номер кадастрового квартала

 :156 - границы и номер земельного участка, сведения о которых внесены в ЕГРН

Каталог координат, м

№ точки границы	X	Y
н1	511859.88	2239191.16
н2	511854.90	2239188.06
н3	511850.54	2239185.35
н4	511851.06	2239184.49
н5	511852.30	2239182.44
н6	511861.72	2239188.12
н7	511860.40	2239190.30
н1	511859.88	2239191.16



Масштаб 1:500

Заявитель: _____ / Офишкина И.В.
МП (подпись, расшифровка подписи)

(для юридических лиц
и индивидуальных предпринимателей)