

РЕШЕНИЕ

о размещении объектов № 63

с. Фролы, Фроловского с/п,
Пермского района, Пермского края

22.07.2022

Администрация Фроловского сельского поселения Пермского муниципального района разрешает Акционерному обществу «Газпром газораспределение Пермь» (ИНН 5902183841, ОГРН 1025900512670, почтовый адрес: 614000, г. Пермь, ул. Петропавловская, 43)

размещение объекта «газопровод давлением до 1,2 Мпа включительно, для размещения которого не требуется разрешение на строительство»

на землях, находящихся в муниципальной собственности Фроловского с/п

на срок 1 год с 22.07.2022 г. по 21.07.2023 г.

Местоположение: Пермский край, Пермский район, Фроловское с/п, д.Мартьяново, ул.Речная, д.4

Приложение: схема предполагаемых к использованию земель или части земельного участка.

Глава администрации
сельского поселения



(подпись, печать)

С.Н. Чекменев

Схема предполагаемых к использованию земель или части земельного участка

Объект: Газопровод давлением до 1,2 Мпа, для размещения которого не требуется разрешения на строительство

Местоположение: расположенных по адресу: Пермский край, м.р-н Пермский, с.п. Фроловское, д. Мартяново, ул. Речная, к дому 4

Площадь земель или части земельного участка, кв.м.: 9819

Категория земель: земли населенных пунктов

Вид разрешенного использования: -








Описание границ смежных землепользователей:

- От точки н1 до точки н2 - земельный участок с кадастровым номером 59:32:5410001:110
- От точки н2 до точки н3 - земельный участок с кадастровым номером 59:32:5410001:111
- От точки н3 до точки н4 - земельный участок с кадастровым номером 59:32:5410001:397
- От точки н4 до точки н5 - земельный участок с кадастровым номером 59:32:5410001:398
- От точки н5 до точки н6 - земельный участок с кадастровым номером 59:32:5410001:113
- От точки н6 до точки н7 - земельный участок с кадастровым номером 59:32:5410001:114
- От точки н7 до точки н8 - земельный участок с кадастровым номером 59:32:5410001:115
- От точки н8 до точки н9 - земельный участок с кадастровым номером 59:32:5410001:116
- От точки н9 до точки н10 - земельный участок с кадастровым номером 59:32:5410001:117
- От точки н10 до точки н11 - земельный участок с кадастровым номером 59:32:5410001:118
- От точки н11 до точки н12 - земельный участок с кадастровым номером 59:32:5410001:119
- От точки н12 до точки н13 - земельный участок с кадастровым номером 59:32:5410001:120
- От точки н13 до точки н14 - земельный участок с кадастровым номером 59:32:5410001:121
- От точки н14 до точки н15 - земельный участок с кадастровым номером 59:32:5410001:122
- От точки н15 до точки н16 - земельный участок с кадастровым номером 59:32:5410001:123
- От точки н16 до точки н17 - земельный участок с кадастровым номером 59:32:5410001:124
- От точки н17 до точки н18 - земельный участок с кадастровым номером 59:32:5410001:125
- От точки н18 до точки н19 - земельный участок с кадастровым номером 59:32:5410001:126
- От точки н19 до точки н20 - земельный участок с кадастровым номером 59:32:5410001:127
- От точки н20 до точки н21 - земельный участок с кадастровым номером 59:32:5410001:128
- От точки н21 до точки н22 - земельный участок с кадастровым номером 59:32:5410001:129
- От точки н22 до точки н23 - земельный участок с кадастровым номером 59:32:5410001:130
- От точки н23 до точки н24 - земельный участок с кадастровым номером 59:32:5410001:131
- От точки н24 до точки н25 - земельный участок с кадастровым номером 59:32:5410001:132
- От точки н25 до точки н26 - земельный участок с кадастровым номером 59:32:5410001:133
- От точки н26 до точки н27 - земельный участок с кадастровым номером 59:32:5410001:134
- От точки н27 до точки н28 - земельный участок с кадастровым номером 59:32:5410001:135
- От точки н28 до точки н29 - земельный участок с кадастровым номером 59:32:5410001:136
- От точки н29 до точки н30 - земельный участок с кадастровым номером 59:32:5410001:137
- От точки н30 до точки н31 - земельный участок с кадастровым номером 59:32:5410001:138
- От точки н31 до точки н32 - земельный участок с кадастровым номером 59:32:5410001:139
- От точки н32 до точки н33 - земельный участок с кадастровым номером 59:32:5410001:140
- От точки н33 до точки н34 - земельный участок с кадастровым номером 59:32:5410001:141
- От точки н34 до точки н35 - земельный участок с кадастровым номером 59:32:5410001:142
- От точки н35 до точки н36 - земельный участок с кадастровым номером 59:32:5410001:143
- От точки н36 до точки н37 - земельный участок с кадастровым номером 59:32:5410001:144
- От точки н37 до точки н38 - земельный участок с кадастровым номером 59:32:5410001:145
- От точки н38 до точки н39 - земельный участок с кадастровым номером 59:32:5410001:146
- От точки н39 до точки н40 - земельный участок с кадастровым номером 59:32:5410001:147
- От точки н40 до точки н41 - земельный участок с кадастровым номером 59:32:5410001:148
- От точки н41 до точки н42 - земельный участок с кадастровым номером 59:32:5410001:149
- От точки н42 до точки н43 - земельный участок с кадастровым номером 59:32:5410001:150
- От точки н43 до точки н44 - земельный участок с кадастровым номером 59:32:5410001:151
- От точки н44 до точки н45 - земельный участок с кадастровым номером 59:32:5410001:152
- От точки н45 до точки н46 - земельный участок с кадастровым номером 59:32:5410001:153
- От точки н46 до точки н47 - земельный участок с кадастровым номером 59:32:5410001:154
- От точки н47 до точки н48 - земельный участок с кадастровым номером 59:32:5410001:155
- От точки н48 до точки н49 - земельный участок с кадастровым номером 59:32:5410001:156
- От точки н49 до точки н1 - земельный участок с кадастровым номером 59:32:5410001:157

Каталог координат, м

№ точки границы	X	Y
н1	511522.38	2239715.66
н2	511501.66	2239718.92
н3	511482.55	2239719.29
н4	511467.78	2239712.06
н5	511452.92	2239704.78
н6	511433.78	2239691.17
н7	511418.03	2239666.15
н8	511406.59	2239647.98
н9	511402.97	2239637.46
н10	511385.06	2239639.50
н11	511382.64	2239635.09
н12	511378.07	2239622.18
н13	511381.75	2239611.94
н14	511384.32	2239591.17
н15	511383.02	2239578.45
н16	511374.84	2239557.80
н17	511369.41	2239550.03
н18	511357.22	2239539.13
н19	511345.12	2239533.62
н20	511359.47	2239522.66
н21	511333.55	2239488.74
н22	511314.37	2239463.65
н23	511305.15	2239451.58
н24	511303.13	2239446.07
н25	511293.86	2239420.77
н26	511293.91	2239420.15
н27	511291.39	2239408.47
н28	511279.50	2239385.23
н29	511273.51	2239368.74
н30	511276.19	2239366.99
н31	511308.93	2239413.39
н32	511307.66	2239414.83
н33	511312.41	2239427.78
н34	511328.47	2239441.09
н35	511385.30	2239521.62
н36	511379.24	2239526.82
н37	511389.31	2239552.98
н38	511393.74	2239564.49
н39	511397.08	2239574.20
н40	511406.33	2239577.06
н41	511409.15	2239574.97
н42	511416.56	2239595.93
н43	511414.59	2239602.30
н44	511418.07	2239626.69
н45	511437.40	2239657.98
н46	511459.59	2239678.62
н47	511483.23	2239692.47
н48	511519.90	2239699.41
н49	511522.31	2239699.28
н1	511522.38	2239715.66

Условные обозначения:

-  - предполагаемый участок земель, на которых планируется размещение объекта
-  :111 - границы и номер земельного участка, сведения о которых внесены в ЕГРН
-  :369 - границы и номер объекта капитального строительства, сведения о которых внесены в ЕГРН
-  - граница кадастрового квартала
-  59:32-6.553 - зоны с особыми условиями использования территории, сведения о которых внесены в ЕГРН
-  :3У1 - обозначение запрашиваемого земельного участка
-  н1 - характеристика точка границ земель или части земельного участка
- 59:32:5410001 - номер кадастрового квартала

