

**РЕШЕНИЕ**  
о размещении объектов № 77

с. Фролы, Фроловского с/п,  
Пермского района, Пермского края

10.09.2021

Администрация Фроловского сельского поселения Пермского муниципального района разрешает Акционерному обществу «Газпром газораспределение Пермь» (ИНН 5902183841, ОГРН 1025900512670, почтовый адрес: 614000, г. Пермь, ул. Петропавловская, 43)

размещение объекта «газопровод давлением до 0,6 Мпа включительно, для размещения которого не требуется разрешение на строительство»

на землях, находящихся в муниципальной собственности Фроловского с/п

на срок 1 год с 10.09.2021 г. по 09.09.2022 г.

Местоположение: Пермский край, Пермский район, Фроловское с/п, д. Мартьяново, пер. Жемчужный, д.3

Приложение: схема предполагаемых к использованию земель или части земельного участка.

Глава администрации  
сельского поселения

(подпись, печать)



С.Н. Чекменев

## Схема предполагаемых к использованию земель или части земельного участка

Объект: Газопровод давлением до 1,2 Мпа, для размещения которого не требуется разрешения на строительство

Местоположение: расположенных по адресу: Пермский край, м.р-н Пермский, с.п. Фроловское, д. Мартьяново, пер. Жемчужный, з/у 3

Площадь земель или части земельного участка, кв.м.: 20

Категория земель: Земли населённых пунктов

Вид разрешенного использования:

Описание границ смежных землепользователей:

От точки н1 до точки н2 - земельный участок с кадастровым номером 59:32:5410001:349

От точки н2 до точки н1 - земельный участок с кадастровым номером 59:32:5410001:4


### Условные обозначения:




- предполагаемый участок земель, на которых планируется размещение объекта



- границы и номер земельного участка, сведения о которых внесены в ЕГРН



- границы и номер объекта капитального строительства, сведения о которых внесены в ЕГРН



- граница кадастрового квартала

59:00-6.1413

- зоны с особыми условиями использования территории, сведения о которых внесены в ЕГРН

:3У1

- обозначение запрашиваемого земельного участка

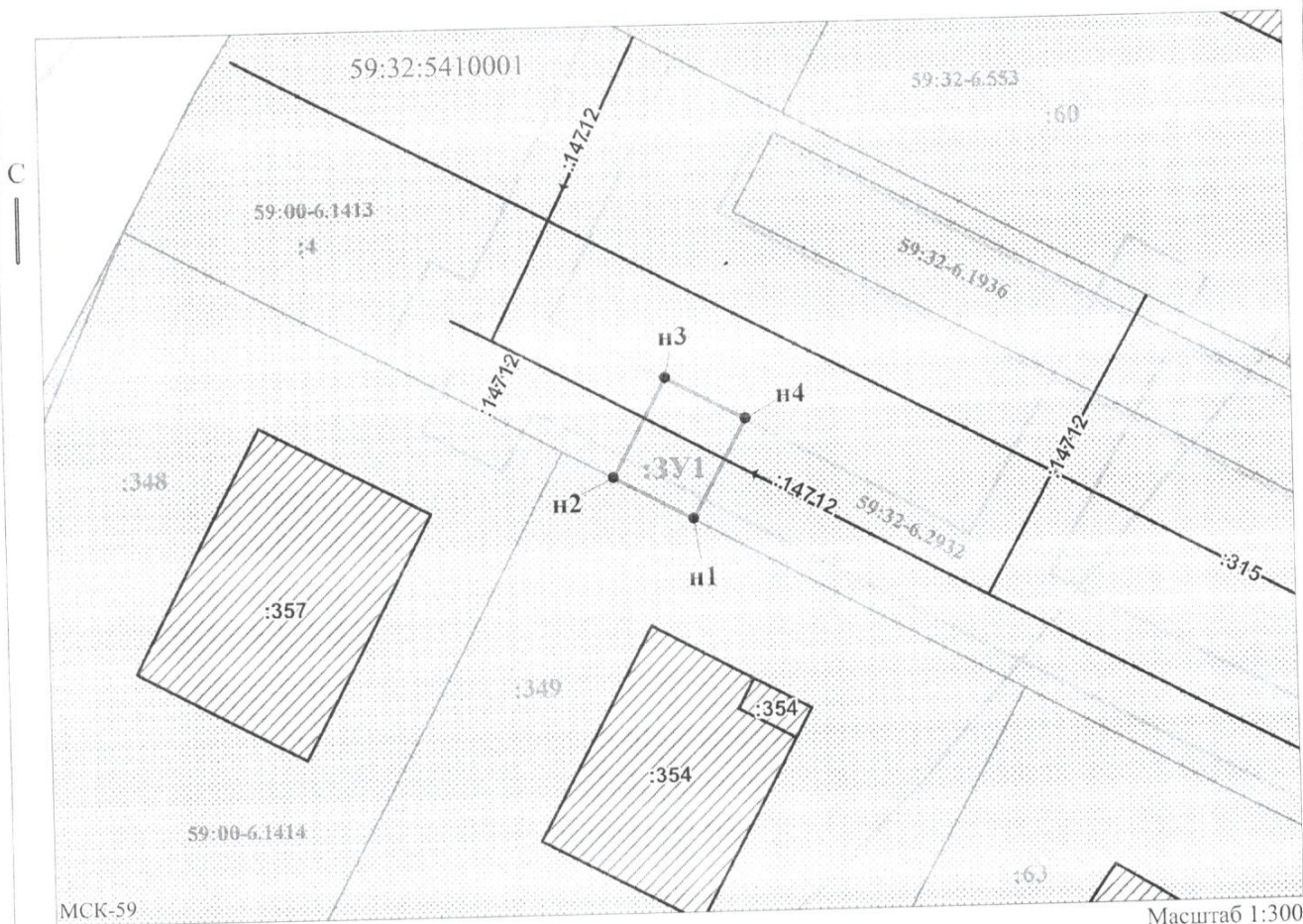
• н1

- характерная точка границ земель или части земельного участка

59:32:5410001 - номер кадастрового квартала

Каталог координат, м

№ точки границы	X	Y
н1	511680.83	2239327.03
н2	511682.73	2239323.51
н3	511687.13	2239325.89
н4	511685.23	2239329.41
н1	511680.83	2239327.03



Заявитель:

МП

(для юридических лиц  
и индивидуальных предпринимателей)

/ Егошина И.В.

(подпись, расшифровка подписи)