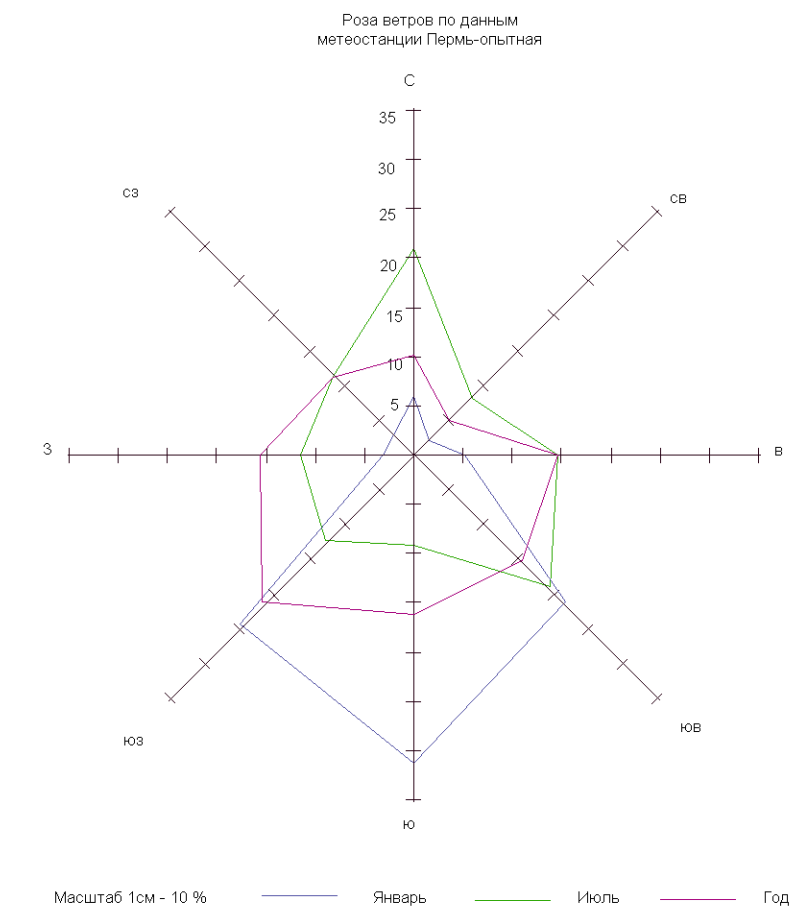





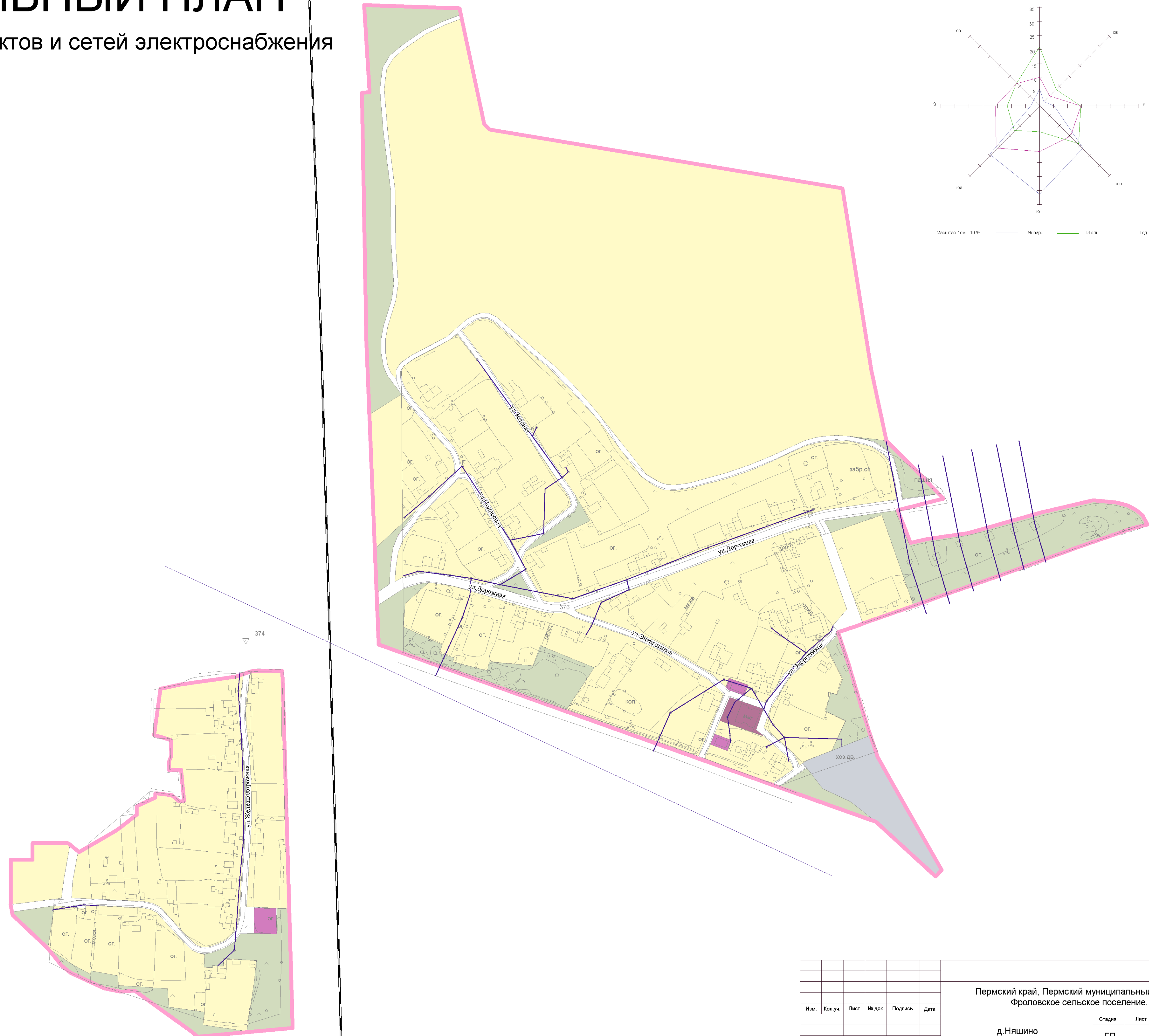
# ГЕНЕРАЛЬНЫЙ ПЛАН

## Схема развития объектов и сетей электроснабжения



Функциональные зоны	
Наименование	
<b>Жилая зона</b>	
Зона застройки индивидуальными жилыми домами	
<b>Общественно-деловые зоны</b>	
Зона общественно-деловых объектов	
<b>Рекреационные зоны</b>	
Зона зеленых насаждений населенного пункта	
<b>Зоны инженерной и транспортной инфраструктур</b>	
Зона инженерной и транспортной инфраструктур	
<b>Производственные и коммунальные зоны</b>	
Зона производственно-коммунальных объектов	
<b>Территории общего пользования</b>	
Территории общего пользования	

-  Граница населенного пункта
-  Водные поверхности
-  Электросети



М 1:2000

Изм.	Кол.уч.	Лист	№ док.	Подпись	Дата
Пермский край, Пермский муниципальный район, Фроловское сельское поселение.					
<b>д. Няшино</b>					
ГП					
Схема развития объектов и сетей электроснабжения					
ООО "Гектар"					