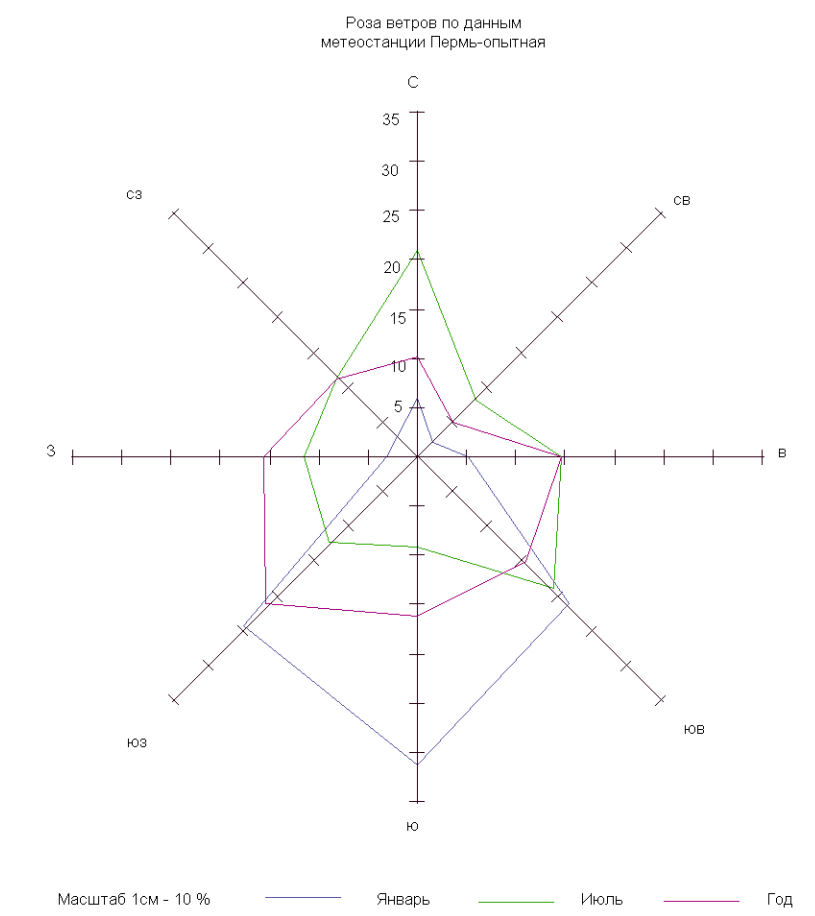


# ГЕНЕРАЛЬНЫЙ ПЛАН

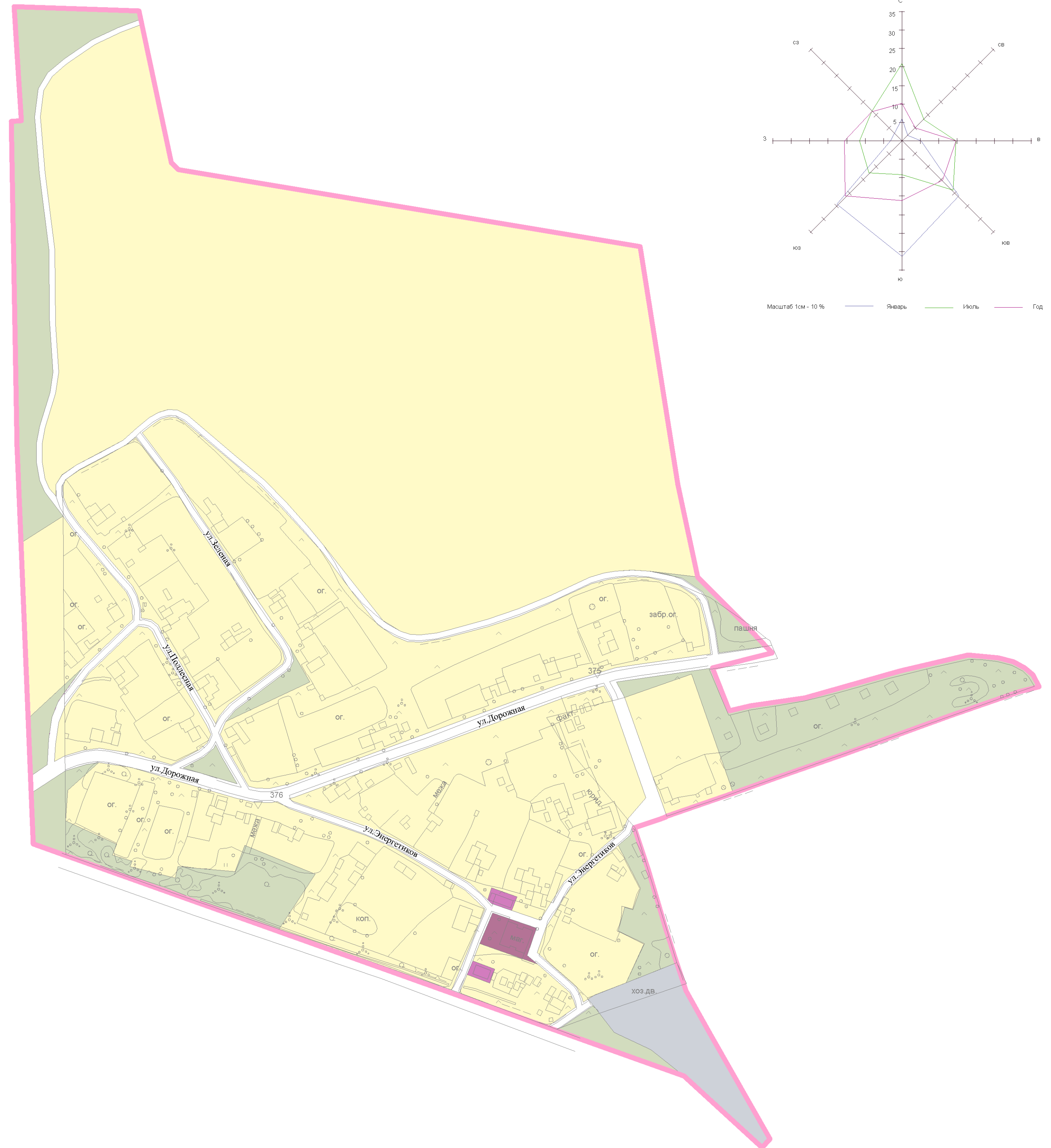
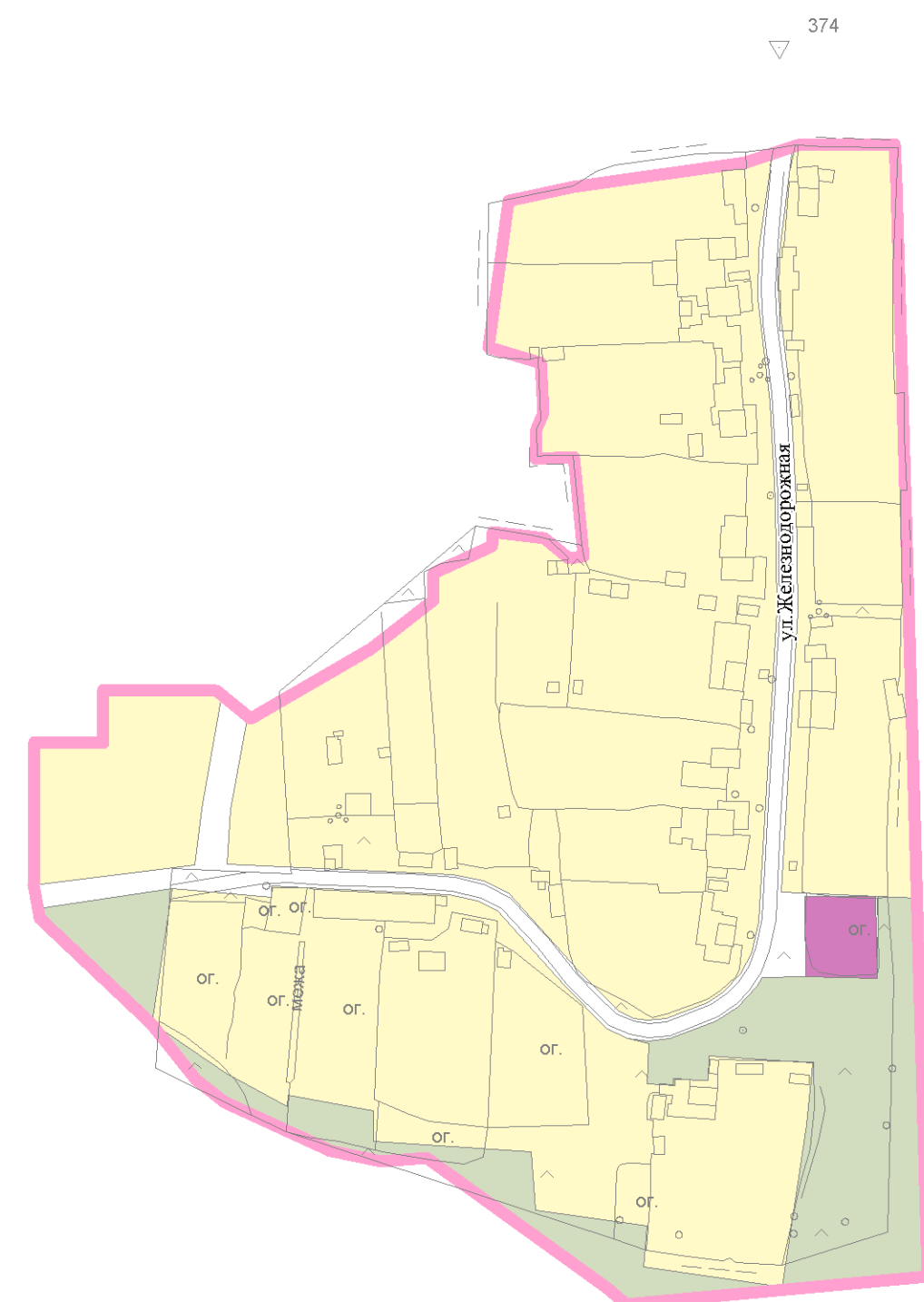
Схема границ функциональных зон



Функциональные зоны

Наименование
<b>Жилая зона</b>
Зона застройки индивидуальными жилыми домами
<b>Общественно-деловые зоны</b>
Зона обслуживания делового назначения
<b>Рекреационные зоны</b>
Зона зеленых насаждений населенного пункта
<b>Зоны инженерной и транспортной инфраструктур</b>
Зона инженерной и транспортной инфраструктур
<b>Производственные и коммунальные зоны</b>
Зона производственно-коммунальных объектов
<b>Территории общего пользования</b>
Территории общего пользования

- Граница населенного пункта
- Водные поверхности



						Пермский край, Пермский муниципальный район, Фроловское сельское поселение.		
Изм.	Кол. уч.	Лист	№ док.	Подпись	Дата	д. Няшино		
Рук. проекта	Н.А. Гуляев					Студия	Лист	Листов
ГАП						ГП		
ГИП						Схема границ функциональных зон		
						ООО "Гектар"		