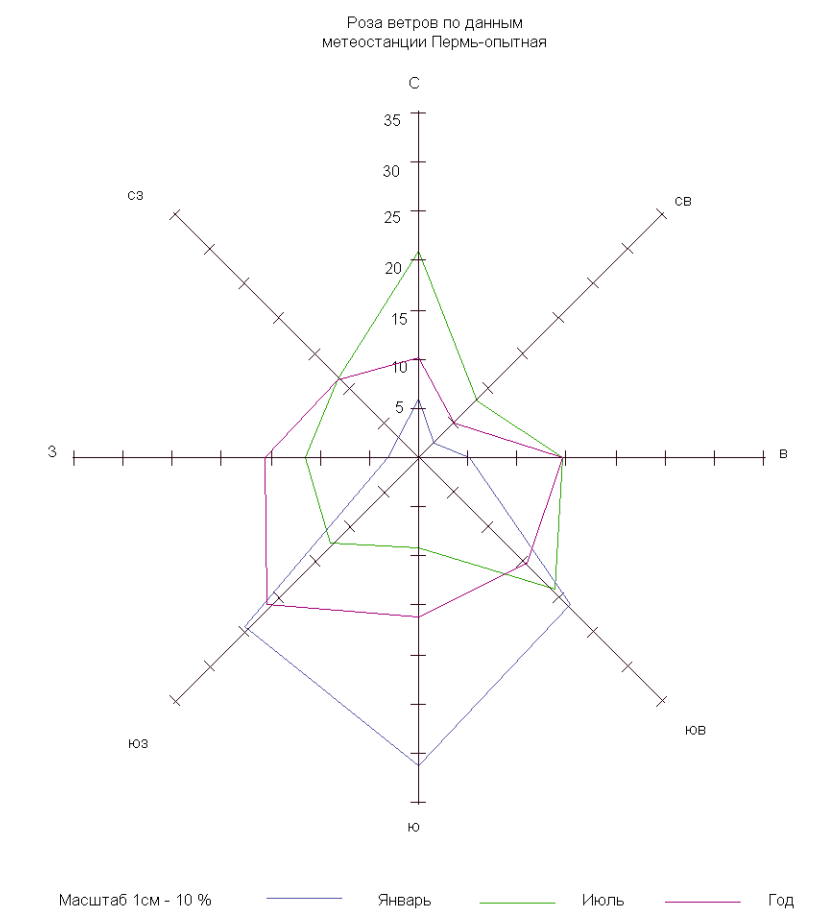


ГЕНЕРАЛЬНЫЙ ПЛАН

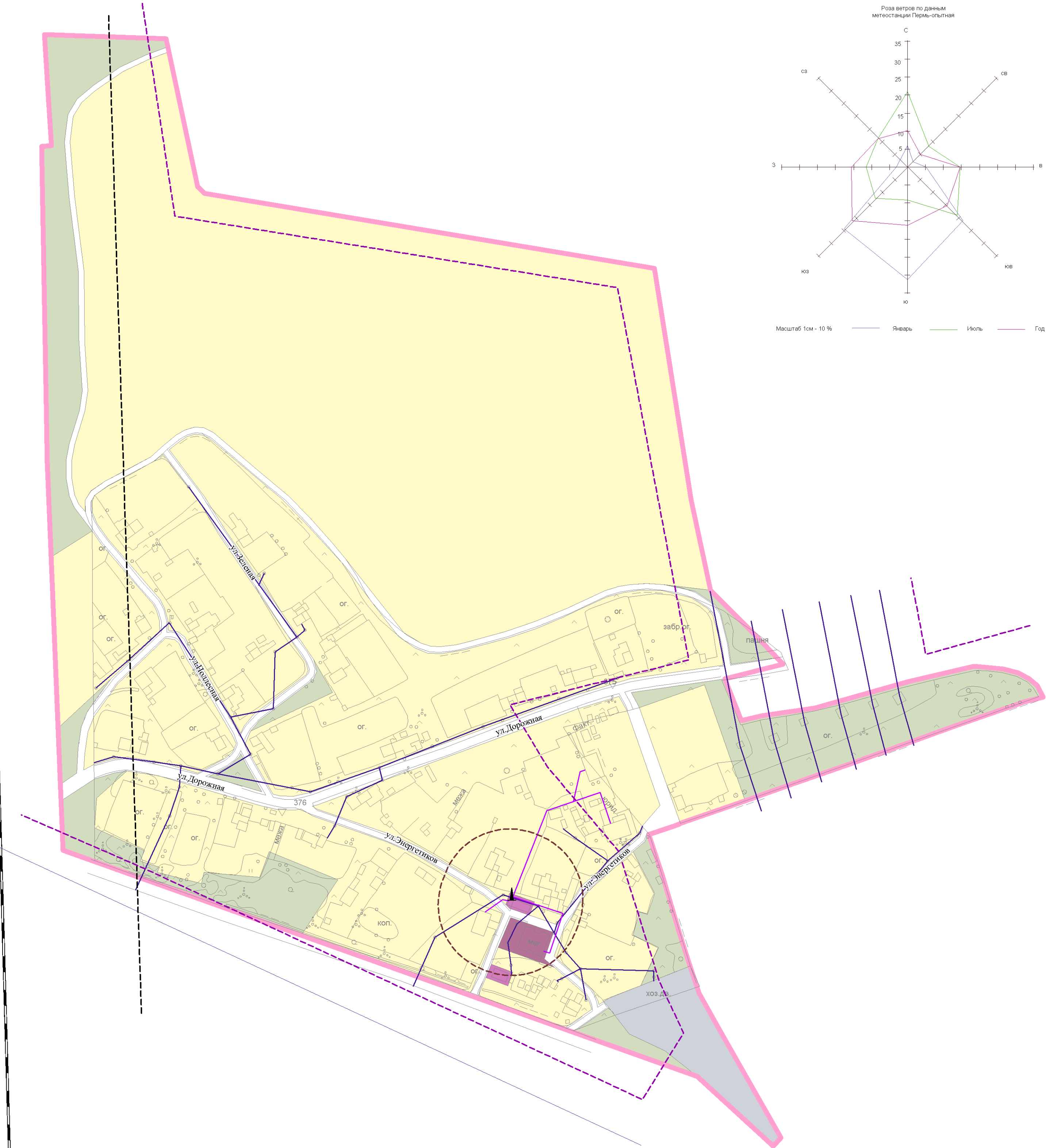
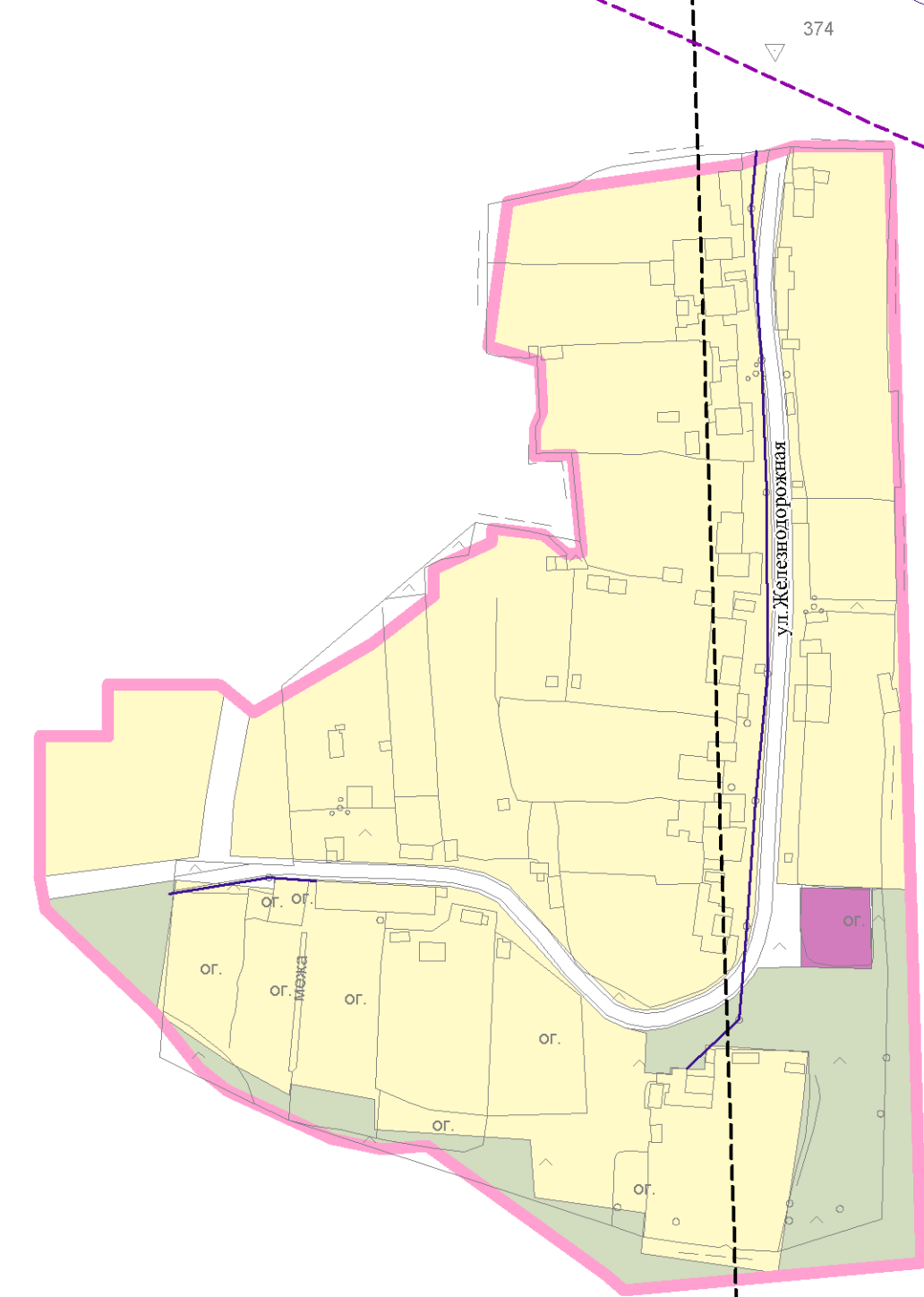
Схема комплексной оценки территории



Функциональные зоны

Наименование
Жилая зона
Зона застройки индивидуальными жилыми домами
Общественно-деловые зоны
Зона обслуживания делового назначения
Рекреационные зоны
Зона зеленых насаждений населенного пункта
Зоны инженерной и транспортной инфраструктур
Зона инженерной и транспортной инфраструктур
Производственные и коммунальные зоны
Зона производственно-коммунальных объектов
Территории общего пользования
Территории общего пользования

- Граница населенного пункта
- Водные поверхности
- Зоны ограничений:**
- СЗЗ от железной дороги
- СЗЗ от инженерных сетей
- СЗЗ от коммунально-складских объектов
- Инженерные коммуникации:**
- Теплосети
- Линии ЛЭП
- Объекты капитального строительства**
- Котельная, ЦТП



Пермский край, Пермский муниципальный район, Фроловское сельское поселение.						
Изм.	Кол.уч.	Лист	№ док.	Подпись	Дата	
Рук. проекта	Н.А. Гуляев					
ГАП						
ГИП						
Пермский край, Пермский муниципальный район, Фроловское сельское поселение.				Студия	Лист	Листов
д. Няшино				ГП		
Схема комплексной оценки территории				ООО "Гектар"		