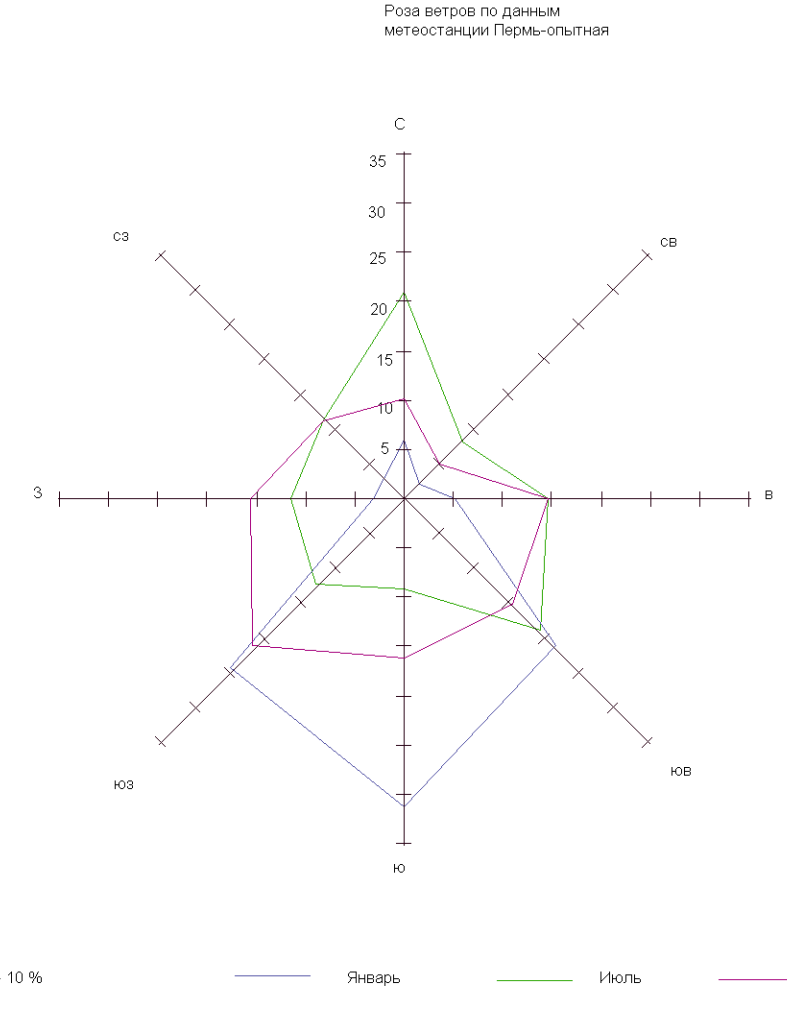
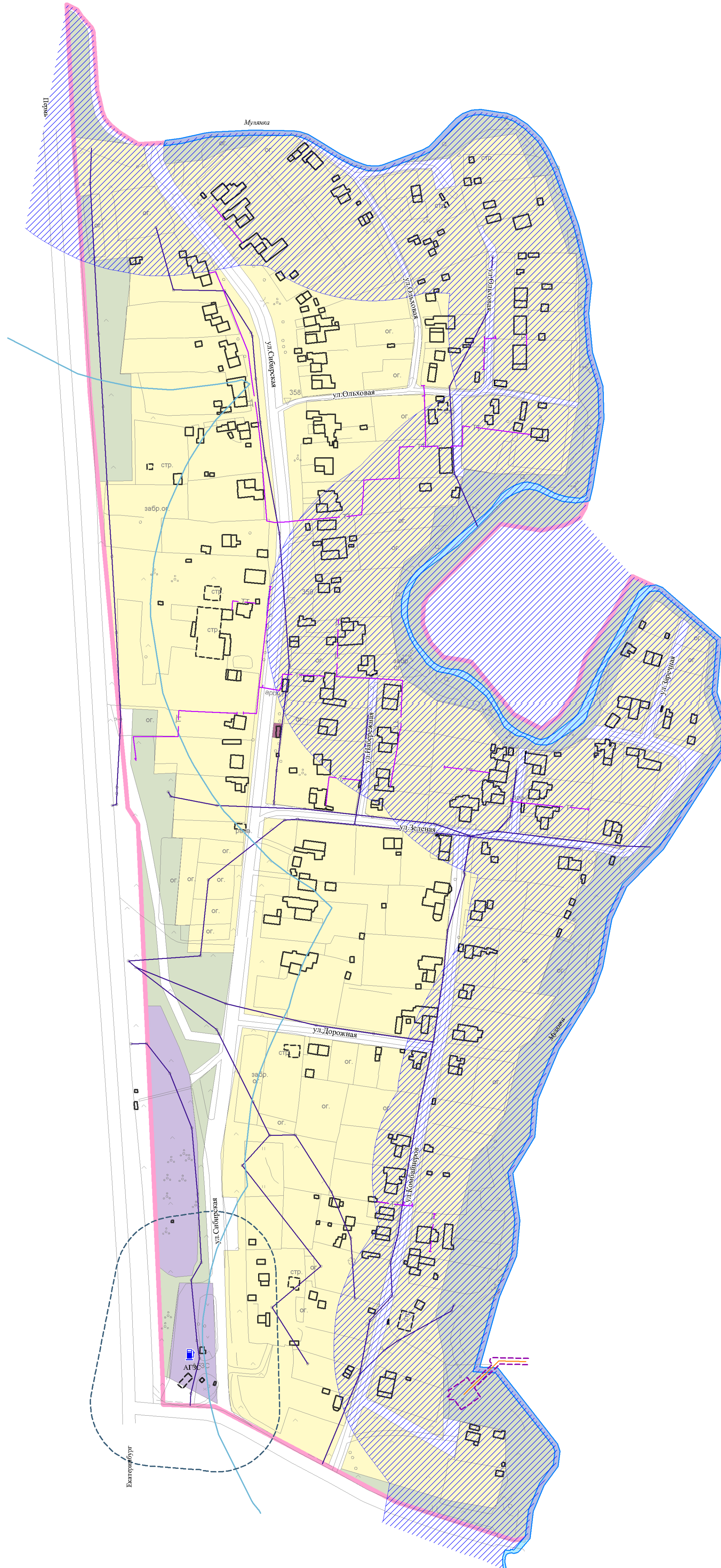


Фроловское сельское поселение, Пермского муниципального района Пермского края.
д.Замулянка










ГЕНЕРАЛЬНЫЙ ПЛАН

Схема комплексной оценки территории



Функциональные зоны

Наименование	
Жилая зона	
	Зона застройки индивидуальными жилыми домами
Общественно-деловые зоны	
	Зона общественно-делового назначения
Рекреационные зоны	
	Зона зеленых насаждений населенного пункта
Зона инженерной и транспортной инфраструктур	
	Зона инженерной и транспортной инфраструктур
Территории общего пользования	
	Территории общего пользования

-  Граница населенного пункта
-  Водные поверхности
- Инженерные коммуникации:**
 -  Сети газопровода
 -  Линии ЛЭП
 -  Теплосети
- Зоны ограничений:**
 -  СЗЗ от АЗС
 -  Водоохранная зона
 -  СЗЗ от инженерных сетей
 -  Зона вероятного затопления территорий при прохождении половодий обеспеченностью 1 %

						Пермский край, Пермский муниципальный район, Фроловское сельское поселение.				
Изм.	Кол.уч.	Лист	№ док.	Подпись	Дата	д.Замулянка		Стадия	Лист	Листов
								ГП		
Рук. проекта	Н.А. Гулева					Схема комплексной оценки территории		ООО "Гектар"		
ГАП										
ГИП										